

Katalog : 1102001.3325030

KECAMATAN BLADO DALAM ANGKA 2021



BADAN PUSAT STATISTIK
KABUPATEN BATANG



KECAMATAN BLADO DALAM ANGKA 2021



**KECAMATAN BLADO
DALAM ANGKA
2021**

ISSN: 2621-170X

Nomor Publikasi: 33250.2109

Katalog: 1102001.3325030

Ukuran Buku: A5 (14,8 cm x 21 cm)

Jumlah Halaman: xvi + 114 halaman

Naskah:

Badan Pusat Statistik Kabupaten Batang

Gambar Kover oleh:

Badan Pusat Statistik Kabupaten Batang

Ilustrasi Kover:

Kantor Puskesmas Blado I dan II

Diterbitkan oleh:

© BPS Kabupaten Batang

Dicetak oleh:

CV. Pradana Utama

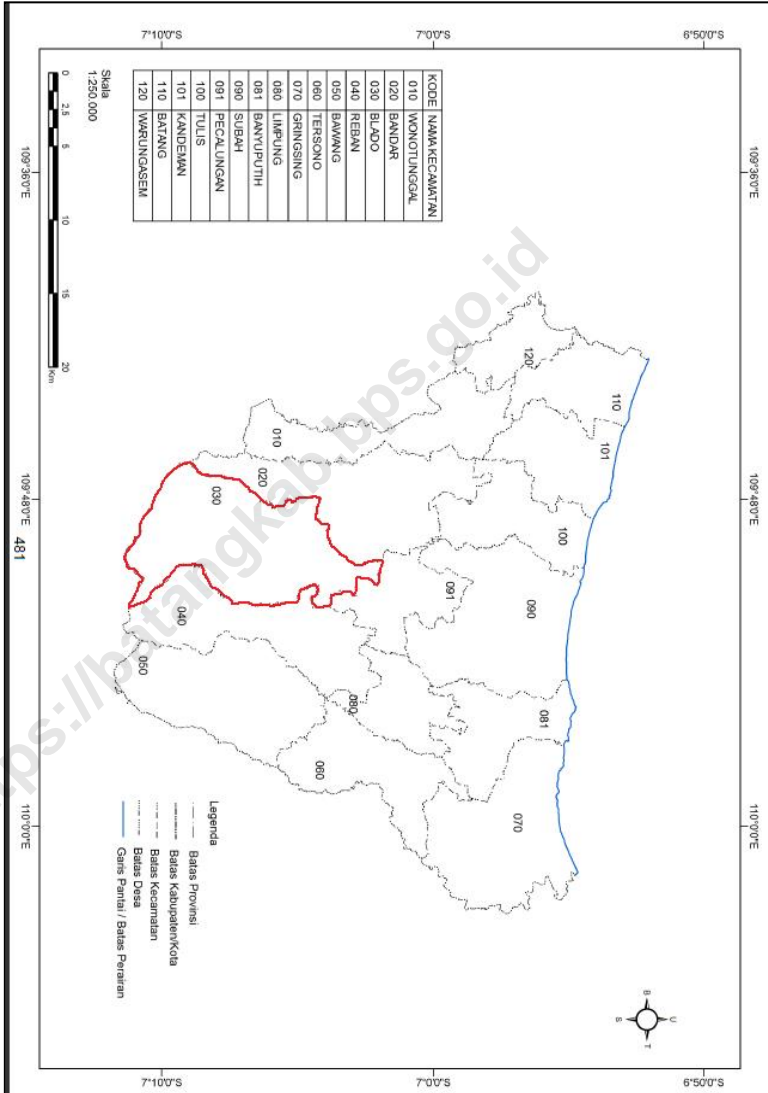
Dilarang mengumumkan, mendistribusikan, mengomunikasikan, dan/atau menggandakan sebagian atau seluruh isi buku ini untuk tujuan komersial tanpa izin tertulis dari Badan Pusat Statistik.

TIM PENYUSUN

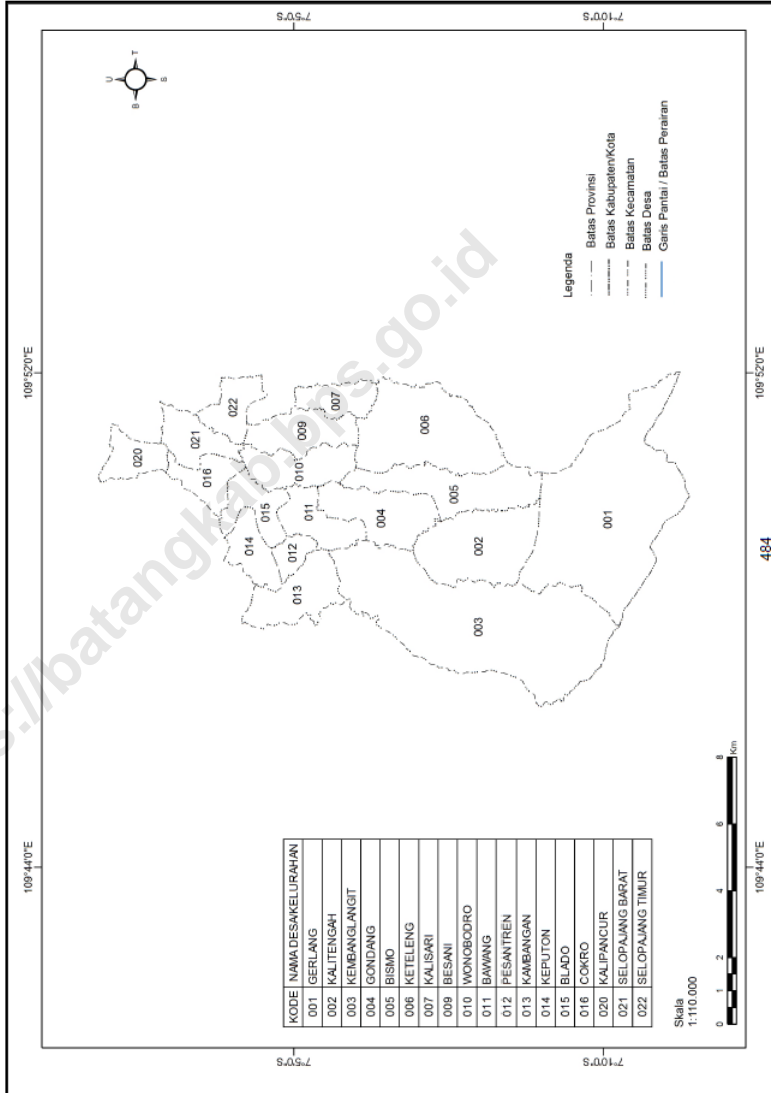
Pengarah : Drs. Eddy Prawoto
Penanggungjawab : Iqbal, S.ST
Editor : Iqbal, S.ST
Anis Yuliasuti, S.ST
Penyusun : Lusi Noviana
Pengumpul data : Ria Dwi Agustin, S.ST
Lusi Noviana
Pengolah data : Iqbal, S.ST
Lusi Noviana
Pembuat kover : Iqbal, S.ST

<https://batangkab.go.id>

PETA WILAYAH KABUPATEN BATANG



PETA WILAYAH KECAMATAN BLADO





**SAMBUTAN
KEPALA BPS KABUPATEN BATANG**

Assalamu' alaikum wr. wb

Puji syukur kita panjatkan kepada Allah Yang Maha Esa yang telah melimpahkan rahmat-Nya kepada kita semua, sehingga penyusunan publikasi "Kecamatan Blado Dalam Angka 2021" dapat diselesaikan secara tepat waktu.

Publikasi ini utamanya berisi data potensi daerah di wilayah Kecamatan Blado dari berbagai sektor yang dapat digunakan untuk menyusun perencanaan dan mengevaluasi pembangunan yang telah dilaksanakan.

Kami ucapkan terima kasih dan penghargaan yang setinggi-tingginya kepada Koordinator Statistik Kecamatan Blado dan semua pihak yang telah turut serta membantu dalam proses penyusunan publikasi, semoga bermanfaat.

Wassalamu' alaikum wr. wb.

Batang, September 2021
Kepala Badan Pusat Statistik
Kabupaten Batang

EDDY PRAWOTO

KATA PENGANTAR

Assalamu' alaikum wr. wb

"Kecamatan Blado Dalam Angka 2021" merupakan publikasi tahunan sebagai kelanjutan publikasi sebelumnya yang menyajikan data statistik secara series. Publikasi ini memuat gambaran mengenai keadaan geografis, pemerintahan, penduduk, sosial dan ekonomi Kecamatan Blado pada tahun 2020.

Penghargaan dan ucapan terima kasih yang sebesar-besarnya kami sampaikan kepada berbagai pihak baik instansi pemerintah maupun swasta atas bantuan dan dukungan dalam penyusunan publikasi ini.

Semoga publikasi ini bermanfaat bagi pengguna data dan kami harapkan kritik serta saran yang bersifat membangun untuk penyempurnaan publikasi berikutnya.

Wassalamu' alaikum wr. wb.

Blado, September 2021
Koordinator Statistik Kecamatan

Blado



LUSI NOVIANA

DAFTAR ISI

	Halaman
Peta Wilayah Kabupaten Batang	iii
Peta Wilayah Kecamatan Blado	iv
Sambutan Kepala BPS Kabupaten Batang	v
Kata Pengantar	vi
Daftar Isi	vii
Daftar Tabel	viii
Daftar Gambar	xii
Penjelasan Umum	xii

DAFTAR TABEL

	Halaman
BAB I KEADAAN GEOGRAFI	
1.1. Letak Geografis Kecamatan Blado	4
1.2. Jarak dari Ibukota Kecamatan Blado ke Kantor Desa	5
1.3. Letak Titik Koordinat Kantor Desa dan Kantor Kecamatan di Kecamatan Blado	6
1.4. Batas Wilayah Desa di Kecamatan Blado	7
1.5. Luas Wilayah Menurut Jenis Tanah di Kecamatan Blado, 2020.....	8
1.6. Banyaknya Hari Hujan dan Curah Hujan di Stasiun Pengukur Kecamatan Blado (STA 138) Menurut Bulan, 2018-2020	9
BAB II PEMERINTAHAN	
2.1. Klasifikasi Desa Menurut Status Pemerintahan di Kecamatan Blado, 2020	14
2.2. Jumlah Dusun, RW dan RT di Kecamatan Blado, 2020	15
2.3. Jumlah Perangkat Desa Menurut Jenisnya di Kecamatan Blado, 2020	16
2.4. Jumlah Pemilih dan Pengguna Hak Pilih Pemilu Kepala Daerah Kabupaten Batang 2017 di Kecamatan Blado	18
2.5. Hasil Perolehan Suara Pemilu Kepala Daerah Kabupaten Batang 2017 di Kecamatan Blado	19
2.6. Jumlah Pemilih dan Pengguna Hak Pilih Pemilu Kepala Daerah Provinsi Jawa Tengah 2018 di Kecamatan Blado	20
2.7. Hasil Perolehan Suara Pemilu Kepala Daerah Provinsi Jawa Tengah 2018 di Kecamatan Blado	21
2.8. Jumlah Tempat Pemungutan Suara (TPS) dan Pemilih pada Pemilu 2019 Menurut Desa di Kecamatan Blado	22
2.9. Rekapitulasi Hasil Penghitungan Perolehan Suara Calon Anggota Dewan Perwakilan Daerah (DPD) pada Pemilu 2019 Menurut Desa di Kecamatan Blado	23
2.10. Rekapitulasi Hasil Penghitungan Perolehan Suara Calon Anggota Dewan Perwakilan Rakyat (DPR) pada Pemilu 2019 Menurut Desa di Kecamatan Blado	27

2.11.	Rekapitulasi Hasil Penghitungan Perolehan Suara Calon Anggota Dewan Perwakilan Rakyat Daerah (DPRD) Provinsi pada Pemilu 2019 Menurut Desa di Kecamatan Blado	30
2.12.	Rekapitulasi Hasil Penghitungan Perolehan Suara Calon Anggota Dewan Perwakilan Rakyat Daerah (DPRD) Kabupaten pada Pemilu 2019 Menurut Desa di Kecamatan Blado	33
2.13.	Rekapitulasi Hasil Penghitungan Perolehan Suara Pasangan Calon Presiden dan Wakil Presiden pada Pemilu 2019 Menurut Desa di Kecamatan Blado	36
BAB III KEPENDUDUKAN		
3.1.	Jumlah Penduduk Menurut Jenis Kelamin dan Kelompok Umur di Kecamatan Blado, 2020	40
3.2.	Jumlah Penduduk Per Jenis Kelamin, Persentase dan Rasio Jenis Kelamin Menurut Desa di Kecamatan Blado, 2020	41
3.3.	Jumlah Penduduk, Luas Wilayah dan Kepadatan Penduduk Menurut Desa di Kecamatan Blado, 2020	42
3.4.	Jumlah Penduduk Per Kelompok Umur dan Rasio Angka Ketergantungan Menurut Desa di Kecamatan Blado, 2020	43
BAB IV SOSIAL		
4.1.	Jumlah Sekolah, Guru dan Murid Raudhatul Athfal Menurut Desa di Kecamatan Blado Tahun Pelajaran 2020/2021	49
4.2.	Jumlah Sekolah, Guru dan Murid Madrasah Ibtidaiyah Menurut Desa di Kecamatan Blado Tahun Pelajaran 2020/2021	50
4.3.	Jumlah Sekolah, Guru dan Murid Madrasah Tsanawiyah Menurut Desa di Kecamatan Blado Tahun Pelajaran 2020/2021	51
4.4.	Jumlah Sekolah, Guru dan Murid Madrasah Aliyah Menurut Desa di Kecamatan Blado Tahun Pelajaran 2020/2021	52
4.5.	Jumlah Sekolah, Guru dan Murid Taman Kanak-Kanak Menurut Desa di Kecamatan Blado Tahun Pelajaran 2020/2021	53
4.6.	Jumlah Sekolah, Guru dan Murid Sekolah Dasar Menurut Desa di Kecamatan Blado Tahun Pelajaran 2020/2021	54
4.7.	Jumlah Sekolah, Guru dan Murid Sekolah Menengah Pertama Menurut Desa di Kecamatan Blado Tahun Pelajaran 2020/2021	55
4.8.	Jumlah Sekolah, Guru dan Murid Sekolah Menengah Atas Menurut Desa di Kecamatan Blado Tahun Pelajaran 2020/2021	56
4.9.	Jumlah Sekolah, Guru dan Murid Sekolah Menengah Kejuruan Menurut Desa di Kecamatan Blado Tahun Pelajaran 2020/2021	57
4.10.	Jumlah Tempat Ibadah Menurut Desa di Kecamatan Blado, 2020	58
4.11.	Banyaknya Nikah Menurut Bulan di Kecamatan Blado, 2018-2020 ..	59

4.12.	Banyaknya Nikah Menurut Lokasi Desa di Kecamatan Blado, 2020 .	60
4.13.	Banyaknya Jemaah Haji Menurut Desa di Kecamatan Blado, 2020 ...	61
4.14.	Banyaknya Sarana Kesehatan Menurut Jenis Sarana Kesehatan dan Desa di Kecamatan Blado, 2020	62
4.15.	Banyaknya Warga Penderita Gizi Buruk Menurut Desa di Kecamatan Blado, 2017-2019	63
4.16.	Jumlah Tenaga Medis dan Non Medis Menurut Jenis Kelamin di Puskesmas Blado I, 2020	64
4.17.	Jumlah Tenaga Medis dan Non Medis Menurut Jenis Kelamin di Puskesmas Blado II, 2020	65
4.18.	Jumlah Pengunjung Puskesmas Menurut Jenis Kelamin dan Kunjungan di Kecamatan Blado, 2020	66
4.19.	Jumlah Kasus Covid-19 Menurut Kelompok Umur dan Jenis Kelamin di Kecamatan Blado, 2020	67
4.20.	Jumlah Peserta Keluarga Berencana Baru yang Dilayani Menurut Metode Kontrasepsi dan Desa di Kecamatan Blado, 2020	68
4.21.	Jumlah Peserta Keluarga Berencana Aktif Menurut Metode Kontrasepsi dan Desa di Kecamatan Blado, 2020	69
4.22.	Jumlah Bantuan Sosial Berdasarkan Data Terpadu Kesejahteraan Sosial Menurut Desa di Kecamatan Blado, 2020	71
4.23.	Banyaknya Keluarga Pengguna Listrik Menurut Jenis dan Desa di Kecamatan Blado, 2020	72
4.24.	Nama Desa Menurut Jenis Bahan Bakar untuk Memasak yang Digunakan oleh Sebagian Besar Keluarga di Kecamatan Blado, 2020	73
4.25.	Nama Desa Menurut Jenis Sumber Air Minum Sebagian Besar Keluarga di Kecamatan Blado, 2020	74
4.26.	Nama Desa Menurut Penggunaan Fasilitas Tempat Buang Air Besar Sebagian Besar Keluarga di Kecamatan Blado, 2020	75
4.27.	Banyaknya Kejadian Bencana Alam Menurut Jenis Bencana Alam dan Desa di Kecamatan Blado, 2020	76
4.28.	Ketersediaan Lapangan Olahraga Menurut Jenis Olahraga dan Desa di Kecamatan Blado, 2020	77
 BAB V PERTANIAN		
5.1.	Laporan Luas Tanaman Padi Menurut Bulan di Kecamatan Blado, 2020	83
5.2.	Laporan Luas Tanaman Palawija Jagung Menurut Bulan di Kecamatan Blado, 2020	84
5.3.	Laporan Luas Tanaman Palawija Kacang Tanah Menurut Bulan di Kecamatan Blado, 2020	85

5.4.	Laporan Luas Tanaman Palawija Ubikayu/Singkong Menurut Bulan di Kecamatan Blado, 2020	86
5.5.	Laporan Luas Tanaman Palawija Ubi Jalar/Ketela Rambat Menurut Bulan di Kecamatan Blado, 2020	87
5.6.	Banyaknya Embung Desa Menurut Desa di Kecamatan Blado, 2018-2020	88

BAB VI. KEUANGAN DAN TRANSPORTASI

6.1.	Banyaknya Sarana/Prasarana Ekonomi Menurut Jenis Sarana/Prasarana dan Desa di Kecamatan Blado, 2020	93
6.2.	Banyaknya Sarana Lembaga Keuangan yang Beroperasi Menurut Jenis Lembaga dan Desa di Kecamatan Blado, 2020	95
6.3.	Banyaknya Koperasi yang Masih Aktif Menurut Jenis Koperasi dan Desa di Kecamatan Blado, 2020	96
6.4.	Realisasi Dana Desa, Alokasi Dana Desa, Bagi Hasil Pajak dan Retribusi Daerah di Kecamatan Blado, 2020 (Rupiah)	97
6.5.	Realisasi Pelaksanaan Anggaran Pendapatan Desa di Kecamatan Blado, 2020 (Rupiah)	98
6.6.	Realisasi Pelaksanaan Anggaran Belanja Desa di Kecamatan Blado, 2020 (Rupiah)	99
6.7.	Realisasi Pelaksanaan Pembiayaan Desa di Kecamatan Blado, 2020 (Rupiah)	101
6.8.	Pokok Ketetapan dan Realisasi Pokok Ketetapan Pajak Bumi Bangunan (PBB) P2 di Kecamatan Blado, 2020	102
6.9.	Jalan Kabupaten Menurut Ruas di Kecamatan Blado, 2020	103
6.10.	Jumlah Kecelakaan Lalu Lintas Menurut Bulan di Wilayah Polsek Blado, 2020	104
6.11.	Banyaknya Laporan Gangguan Keamanan Ketertiban Masyarakat (Kamtibmas) Menurut Bulan di Polsek Blado, 2020	105
6.12.	Jumlah Pelanggan, Volume Air yang Disalurkan dan Nilai Air Minum yang terjual pada Pelanggan PUDAM Sendang Kamulyan Kabupaten Batang di Kecamatan Blado, 2020	106
6.13.	Jumlah Menara Telekomunikasi Menurut Desa di Kecamatan Blado, 2018-2020	107
6.14.	Sarana Transportasi Antar Desa Menurut Desa di Kecamatan Blado, 2020	108
6.15.	Kondisi Jalan Darat Antar Desa Menurut Desa di Kecamatan Blado, 2020	109

6.16.	Keberadaan Kantor Pos/Pos Pembantu/Rumah Pos dan Perusahaan/Agen Jasa Ekspedisi Swasta Menurut Desa di Kecamatan Blado, 2020	110
-------	--	-----

BAB VII. PERBANDINGAN ANTAR KECAMATAN

7.1.	Perbandingan Luas Wilayah Antar Kecamatan di Kabupaten Batang, 2020	113
7.2.	Perbandingan Jumlah Penduduk Antar Kecamatan dan Rasio Jenis Kelamin di Kabupaten Batang, 2020	114

<https://batangkab.bps.go.id>

DAFTAR GAMBAR

	Halaman
1. Persentase Wilayah Menurut Jenis Tanah di Kecamatan Blado, 2020	3
2. Jumlah Dusun, RW dan RT di Kecamatan Blado, 2020	13
3. Piramida Penduduk Kecamatan Blado, 2020	39
4. Jumlah Sekolah TK/RA, SD/MI, SMP/MTs dan SMA/SMK/MA di Kecamatan Blado Tahun Pelajaran 2020/2021	48
5. Luas Panen Tanaman Padi dan Palawija di Kecamatan Blado, 2020	82
6. Persentase Realisasi Pelaksanaan Anggaran Belanja Desa di Kecamatan Blado, 2020.....	92

PENJELASAN UMUM

Tanda-tanda, satuan-satuan, dan lain-lainnya yang digunakan dalam publikasi ini adalah sebagai berikut:

1. TANDA-TANDA

Data tidak tersedia	: ...
Tidak ada atau nol	: –
Data dapat diabaikan	: 0
Tanda decimal	: ,
Data tidak dapat ditampilkan	: NA
Angka perkiraan	: e
Angka sementara	: x
Angka sangat sementara	: xx
Angka diperbaiki	: r

2. SATUAN

barel	: 158,99 liter = $1/6,2898 \text{ m}^3$
hektar (ha)	: 10 000 m ²
kilometer (km)	: 1 000 meter (m)
knot	: 1,8523 km/jam
kuintal	: 100 kg
KWh	: 1 000 Watt hour
MWh	: 1 000 KWh
liter (untuk beras)	: 0,80 kg
ons	: 100 gram
ton	: 1 000 kg

Satuan lain: mdpl (meter diatas permukaan laut), buah, dus, butir, helai/lembar, kaleng, batang, pulsa, ton kilometer (ton-km), jam, menit, persen (%).

Perbedaan angka di belakang koma disebabkan oleh pembulatan angka.

BAB 1

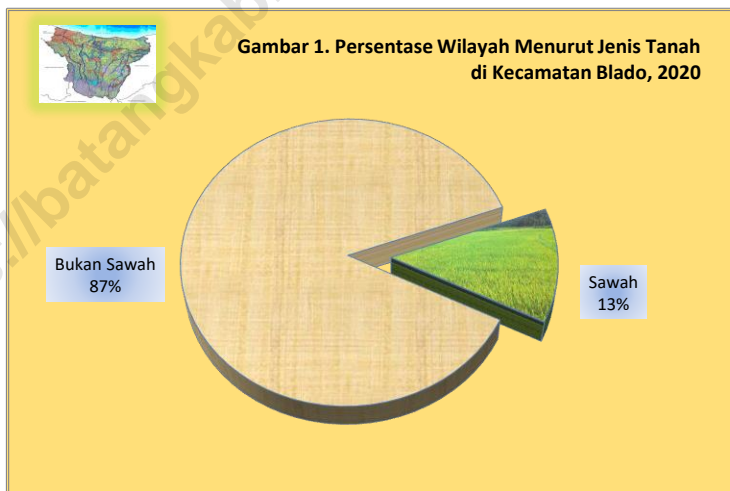
KEADAAN GEOGRAFI

Kecamatan Dalam Angka 2021

BAB I KEADAAN GEOGRAFI

Kecamatan Blado berbatasan langsung dengan Kecamatan Pecalongan, Kecamatan Reban, Kabupaten Pekalongan dan Kabupaten Banjarnegara. Jarak dari ibukota Kecamatan Blado dengan lokasi Kantor Camat berada di Desa Blado ke ibukota Kabupaten Batang sekitar 29,00 km dan lokasi kantor desa terjauh yaitu Desa Gerlang dengan jarak sekitar 18,00 km. Sedangkan ibukota kabupaten/kota lain terdekat yaitu Kota Pekalongan dengan jarak sekitar 30,00 km. Wilayah Kecamatan Blado tidak berbatasan dengan laut dan ketinggian rata-rata wilayah sekitar 537 mdpl.

Luas wilayah Kecamatan Blado mencapai 7.838,95 ha dengan desa terluas yaitu Desa Gerlang 1.293,58 ha dan desa terkecil yaitu Desa Blado 147,38 ha. Berdasarkan laporan desa pada tahun 2020, total luas tanah sawah di kecamatan ini mencapai 1.004,35 ha dengan desa yang memiliki luas tanah sawah terbesar ada di Desa Kambangan yaitu mencapai 153,99 ha.



Tabel 1.1 Letak Geografis Kecamatan Blado

1. Batas Wilayah Kecamatan Blado

Utara	:	Kecamatan Pecalungan
Timur	:	Kecamatan Reban
Selatan	:	Kabupaten Banjarnegara
Barat	:	Kabupaten Pekalongan

2. Jarak Wilayah Kecamatan Blado

Barat ke Timur	:	\pm 18,00 Km
Utara ke Selatan	:	\pm 25,00 Km

3. Jarak Ibukota Kecamatan Blado ke Ibukota Kabupaten Sekitarnya

Dari Blado ke Batang	:	\pm 29,00 Km
Dari Blado ke Kendal	:	\pm 39,00 Km
Dari Blado ke Kota Pekalongan	:	\pm 30,00 Km
Dari Blado ke Kab Pekalongan	:	\pm 45,00 Km
Dari Blado ke Kota Semarang	:	\pm 71,00 Km

4. Jarak Ibukota Kecamatan Blado ke Ibukota Kecamatan Sekitarnya

Dari Blado ke Batang	:	\pm 25,00 Km
Dari Blado ke Reban	:	\pm 6,00 Km
Dari Blado ke Bandar	:	\pm 7,00 Km
Dari Blado ke Bawang	:	\pm 11,00 Km
Dari Blado ke Limpung	:	\pm 13,00 Km

5. Ketinggian Rata-rata Kecamatan Blado : \pm 537 Meter
Di atas Permukaan Laut

Sumber : Kantor Kecamatan

Tabel 1.2. Jarak dari Ibukota Kecamatan Blado ke Kantor Desa

Desa	Alamat (Dusun)	Jarak (km)
(1)	(2)	(3)
1. Gerlang	Dusun Sidongkal RT 09 RW 04	18
2. Kalitengah	Dusun Kalitengah RT 02 RW 01	11
3. Kembanglangit	Dusun Kembanglangit RT 04 RW 02	12
4. Gondang	Dusun Gondang RT 02 RW 01	4
5. Bismo	Dusun Bismo RT 05 RW 02	5
6. Keteleng	Dusun Kemadang RT 07 RW 02	6
7. Kalisari	Dusun Kalisari RT 04 RW 01	7
8. Besani	Dusun Jono RT 06 RW 02	4
9. Wonobodro	Dusun Wonobodro RT 02 RW 04	2
10. Bawang	Dusun Ketawang RT 02 RW 01	2
11. Pesantren	Dusun Donomerto RT 05 RW 02	3
12. Kambangan	Dusun Kambangan RT 01 RW 07	5
13. Keputon	Dusun Simbangdesa RT 01 RW 03	3
14. Blado	Dusun Blado RT 05 RW 03	1
15. Cokro	Dusun Cokro RT 03 RT 01	1
16. Kalipancur	Dusun Kalipancur RT 02 RW 02	3
17. Selopajang Barat	Dusun Selopajang RT 02 RW 01	2
18. Selopajang Timur	Dusun Rejosari RT 03 RW 01	3

Sumber : Pendataan Potensi Desa

Tabel 1.3. Letak Titik Koordinat Kantor Desa dan Kantor Kecamatan di Kecamatan Blado

Desa	Garis Lintang dan Bujur	
	Lintang Selatan	Bujur Timur
(1)	(2)	(3)
1. Gerlang	7,17110	109,83870
2. Kalitengah	7,12390	109,81630
3. Kembanglangit	7,10110	109,80970
4. Gondang	7,09510	109,83210
5. Bismo	7,10540	109,83770
6. Keteleng	7,10730	109,84800
7. Kalisari	7,09940	109,85850
8. Besani	7,08960	109,85099
9. Wonobodro	7,08390	109,83910
10. Bawang	7,08310	109,83020
11. Pesantren	7,08310	109,81510
12. Kambangan	7,08360	109,80730
13. Keputon	7,07180	109,81660
14. Blado	7,07110	109,83360
15. Cokro	7,06340	109,83920
16. Kalipancur	7,04280	109,84470
17. Selopajang Barat	7,06410	109,84790
18. Selopajang Timur	7,06470	109,85360
Kecamatan Blado	7,07130	109,83360

Sumber : Pendataan Potensi Desa

Tabel 1.4. Batas Wilayah Desa di Kecamatan Blado

Desa	Utara	Selatan	Barat	Timur
(1)	(2)	(3)	(4)	(5)
1. Gerlang	Kalitengah	Banjarnegara ²	Kembanglangit	Reban ¹
2. Kalitengah	Gondang	Gerlang	Kembanglangit	Bismo
3. Kembanglangit	Kambangan	Banjarnegara ²	Pekalongan ²	Kalitengah
4. Gondang	Bawang	Kalitengah	Kembanglangit	Bismo
5. Bismo	Wonobodro	Gerlang	Kalitengah	Keteleng
6. Keteleng	Wonobodro	Reban ¹	Bismo	Reban ¹
7. Kalisari	Reban ¹	Keteleng	Besani	Reban ¹
8. Besani	Selopajang Tmr	Keteleng	Wonobodro	Kalisari
9. Wonobodro	Cokro	Bismo	Bawang	Besani
10. Bawang	Blado	Pesantren	Kambangan	Wonobodro
11. Pesantren	Keputon	Bawang	Kambangan	Blado
12. Kambangan	Bandar ¹	Kembanglangit	Pekalongan ²	Pesantren
13. Keputon	Bandar ¹	Pesantren	Kambangan	Blado
14. Blado	Cokro	Bawang	Keputon	Wonobodro
15. Cokro	Kalipancur	Blado	Blado	Selopajang Brt
16. Kalipancur	Pecalungan ¹	Cokro	Pecalungan ¹	Pecalungan ¹
17. Selopajang Brt	Kalipancur	Wonobodro	Cokro	Selopajang Tmr
18. Selopajang Tmr	Selopajang Brt	Besani	Selopajang Brt	Reban ¹

Keterangan : ¹ Nama kecamatan lain di Kabupaten Batang

² Nama kabupaten lain

³ Nama kota lain

Sumber : BPS, Pendataan Potensi Desa

Tabel 1.5. Luas Wilayah Menurut Jenis Tanah di Kecamatan Blado, 2020

Desa	Jenis Tanah (Ha)		
	Tanah Sawah	Tanah Bukan Sawah	Jumlah
(1)	(2)	(3)	(4)
1. Gerlang	-	1 293,58	1 293,58
2. Kalitengah	-	994,03	994,03
3. Kembanglangit	-	626,58	626,58
4. Gondang	23,25	416,57	439,82
5. Bismo	-	558,38	558,38
6. Keteleng	-	881,74	881,74
7. Kalisari	27,26	136,74	164,00
8. Besani	91,10	142,18	233,28
9. Wonobodro	142,67	219,57	362,24
10. Bawang	38,75	174,53	213,28
11. Pesantren	74,15	105,78	179,93
12. Kambangan	153,99	245,57	399,56
13. Keputon	140,93	83,15	224,08
14. Blado	122,23	25,15	147,38
15. Cokro	51,05	282,14	333,19
16. Kalipancur	0,93	323,71	324,64
17. Selopajang Barat	55,17	177,18	232,35
18. Selopajang Timur	82,87	148,02	230,89
Jumlah	1 004,35	6 834,60	7 838,95

Sumber : Laporan Desa

Tabel 1.6. Banyaknya Hari Hujan dan Curah Hujan di Stasiun Pengukur Kecamatan Blado (STA 138) Menurut Bulan, 2018-2020

Bulan	Jumlah Hari Hujan (hari)			Jumlah Curah Hujan (mm)		
	2018	2019	2020	2018	2019	2020
(1)	(2)	(3)	(4)	(5)	(6)	(7)
01 Januari	26	26	24	361	653	942
02 Februari	25	23	23	750	325	971
03 Maret	23	22	23	329	268	499
04 April	18	19	21	339	305	380
05 Mei	13	13	13	206	165	280
06 Juni	7	4	10	76	57	106
07 Juli	2	3	8	7	15	113
08 Agustus	1	-	3	6	-	83
09 September	3	-	11	21	-	194
10 Oktober	10	-	13	35	-	340
11 Nopember	18	16	23	186	130	682
12 Desember	24	23	24	136	92	666
Jumlah	170	149	196	2 452	2 010	5 256

Sumber : Dinas Pekerjaan Umum dan Penataan Ruang Kabupaten Batang

BAB 2



PEMERINTAHAN

Kecamatan Dalam Angka 2021

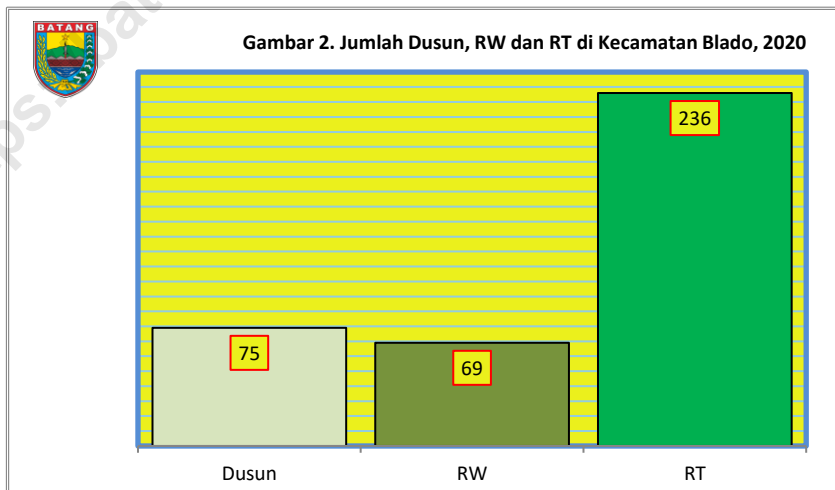
<https://batangkab.bps.go.id>

BAB II PEMERINTAHAN

Kecamatan Blado memiliki 18 desa yang terdiri dari 79 dusun, 69 RW dan 236 RT. Jumlah RT terbanyak dimiliki oleh Desa Kambangan dan Besani yaitu sebanyak 22 RT, sedangkan yang paling sedikit di Desa Kalitengah 3 RT. Kantor Kecamatan Blado terletak di Jalan Raya Blado No. 2 Dukuh Bandusari, Desa Blado Kode pos 51255, Telepon (0285) 4486117

Berdasarkan Peraturan Menteri Dalam Negeri Republik Indonesia Nomor 84 Tahun 2015 tentang Susunan Organisasi dan Tata Kerja Pemerintah Desa, maka perangkat desa terdiri dari kepala desa, sekretariat desa, pelaksana teknis dan pelaksana kewilayahan. Pada akhir tahun 2020, dari 18 desa yang ada di Kecamatan Blado, semuanya memiliki kepala desa definitif.

Pilkada Bupati Batang pada tahun 2017 di Kecamatan Blado, terdapat jumlah pemilih sebanyak 34.071 dengan jumlah pengguna hak pilih mencapai 24.788 dan suara sah 23.936 orang. Sedangkan Pilkada Gubernur Jawa Tengah pada tahun 2018, terdapat jumlah pemilih sebanyak 33.694 dengan jumlah pengguna hak pilih mencapai 21.190 dan suara sah 19.612 orang. Pelaksanaan Pemilu pada tahun 2019, terdapat jumlah TPS sebanyak 154 dan jumlah pemilih 34.758 orang.



Tabel 2.1. Klasifikasi Desa Menurut Status Pemerintahan di Kecamatan Blado, 2020

	Desa	Desa	Kelurahan
	(1)	(2)	(3)
1.	Gerlang	1	-
2.	Kalitengah	1	-
3.	Kembanglangit	1	-
4.	Gondang	1	-
5.	Bismo	1	-
6.	Keteleng	1	-
7.	Kalisari	1	-
8.	Besani	1	-
9.	Wonobodro	1	-
10.	Bawang	1	-
11.	Pesantren	1	-
12.	Kambangan	1	-
13.	Keputon	1	-
14.	Blado	1	-
15.	Cokro	1	-
16.	Kalipancur	1	-
17.	Selopajang Barat	1	-
18.	Selopajang Timur	1	-
	Jumlah	18	-

Sumber : BPS, Pendataan Potensi Desa

Tabel 2.2. Jumlah Dusun, RT dan RW di Kecamatan Blado, 2020

Desa	Dusun	RW	RT
(1)	(2)	(3)	(4)
1. Gerlang	7	7	14
2. Kalitengah	2	1	3
3. Kembanglangit	2	2	7
4. Gondang	5	3	7
5. Bismo	2	2	7
6. Keteleng	4	4	17
7. Kalisari	3	3	9
8. Besani	7	4	22
9. Wonobodro	5	7	18
10. Bawang	4	4	9
11. Pesantren	3	2	9
12. Kambangan	6	4	22
13. Keputon	6	5	17
14. Blado	6	7	20
15. Cokro	4	4	9
16. Kalipancur	3	2	15
17. Selopajang Barat	5	5	21
18. Selopajang Timur	5	3	10
Jumlah	79	69	236

Sumber : BPS, Sensus Penduduk 2020

Tabel 2.3. Jumlah Perangkat Desa Menurut Jenisnya di Kecamatan Blado, 2020

Desa	Kepala Desa	Sekretariat Desa			
		Sekretaris Desa	Kaur Umum	Kaur Keuangan	Kaur Perencanaan
(1)	(2)	(3)	(4)	(5)	(6)
1. Gerlang	1	1	1	1	1
2. Kalitengah	1	1	1	1	1
3. Kembanglangit	1	1	1	1	1
4. Gondang	1	1	1	1	1
5. Bismo	1	1	1	1	1
6. Keteleng	1	1	1	1	1
7. Kalisari	1	1	1	1	1
8. Besani	1	1	1	1	1
9. Wonobodro	1	1	1	1	1
10. Bawang	1	1	1	1	1
11. Pesantren	1	1	1	1	1
12. Kambangan	1	1	1	1	1
13. Keputon	1	1	1	1	1
14. Blado	1	1	1	1	1
15. Cokro	1	1	1	1	1
16. Kalipancur	1	1	1	1	1
17. Selopajang Barat	1	1	1	1	1
18. Selopajang Timur	1	1	1	1	1
Jumlah	18	18	18	18	18

Tabel 2.3. Lanjutan

Desa	Pelaksana Teknis			Pelaksana Kewilayahan
	Kaur Pemerintahan	Kaur Kesejahteraan	Kasi Pelayanan	Kepala Dusun
(1)	(6)	(7)	(8)	(9)
1. Gerlang	1	1	1	7
2. Kalitengah	1	1	1	2
3. Kembanglangit	1	1	1	2
4. Gondang	1	1	1	5
5. Bismo	1	1	1	2
6. Keteleng	1	1	1	4
7. Kalisari	1	1	1	3
8. Besani	1	1	1	7
9. Wonobodro	1	1	1	5
10. Bawang	1	1	1	4
11. Pesantren	1	1	1	3
12. Kambangan	1	1	1	6
13. Keputon	1	1	1	6
14. Blado	1	1	1	6
15. Cokro	1	1	1	4
16. Kalipancur	1	1	1	3
17. Selopajang Barat	1	1	1	5
18. Selopajang Timur	1	1	1	5
Jumlah	18	18	18	79

Sumber : Laporan Desa

Tabel 2.4. Jumlah Pemilih dan Pengguna Hak Pilih Pemilu Kepala Daerah Kabupaten Batang 2017 di Kecamatan Blado

Desa	Pemilih	Pengguna Hak Pilih		
		Suara Sah	Suara Tidak Sah	Jumlah
(1)	(2)	(3)	(4)	(5)
1 Bawang	1 436	940	31	971
2 Besani	2 118	1 406	30	1 436
3 Bismo	717	582	10	592
4 Blado	3 202	2 203	101	2 304
5 Cokro	2 242	1 647	47	1 694
6 Gerlang	2 881	2 41	72	2 482
7 Gondang	1 07	732	15	747
8 Kalipancur	1 693	1 293	50	1 343
9 Kalisari	1 089	849	36	885
10 Kalitengah	295	223	19	242
11 Kambangan	3 581	2 331	98	2 429
12 Kembanglangit	949	752	13	765
13 Keputon	2 282	1 558	41	1 599
14 Keteleng	1 775	1 317	39	1 356
15 Pesantren	1 494	1 046	33	1 079
16 Selopajang Barat	2 701	1 697	98	1 795
17 Selopajang Timur	1 427	847	65	912
18 Wonobodro	3 119	2 103	54	2 157
Jumlah	34 071	23 936	852	24 788

Sumber : KPU Kabupaten Batang

Tabel 2.5. Hasil Perolehan Suara Pemilu
Kepala Daerah Kabupaten Batang 2017 di Kecamatan Blado

Desa	Pasangan Calon				Jumlah
	I	II	III	IV	
(1)	(2)	(3)	(4)	(5)	(6)
1 Bawang	498	375	62	5	940
2 Besani	1 112	193	91	10	1 406
3 Bismo	317	226	37	2	582
4 Blado	1 532	413	115	143	2 203
5 Cokro	1 122	415	76	34	1 647
6 Gerlang	1 257	786	297	70	2 411
7 Gondang	446	175	107	4	732
8 Kalipancur	896	322	64	11	1 293
9 Kalisari	578	211	46	14	849
10 Kalitengah	148	48	23	4	223
11 Kambangan	1 294	792	194	51	2 331
12 Kembanglangit	324	157	263	8	752
13 Keputon	1 091	268	176	23	1 558
14 Keteleng	1 039	105	160	13	1 317
15 Pesantren	784	142	102	18	1 046
16 Selopajang Barat	1 249	331	94	23	1 697
17 Selopajang Timur	432	368	25	22	847
18 Wonobodro	1 598	255	206	44	2 103
Jumlah	15 717	5 582	2 138	499	23 936

Pasangan Calon Bupati/Wakil Bupati :

- I H. Wihaji, S.Ag, M.Pd. dan Suyono, S.IP, M.Si.
- II dr. Lafran Pancaputranto, Sp.OG (K) dan H. Nurhaji Slamet Urip
- III AS. Burhan, S.Ag dan Acara Ariani, S.Psi
- IV Akhmad Faizin, ST dan Erna Yuniwati

Sumber : KPU Kabupaten Batang

Tabel 2.6. Jumlah Pemilih dan Pengguna Hak Pilih Pemilu
Kepala Daerah Provinsi Jawa Tengah 2018 di Kecamatan Blado

Desa	Pemilih	Pengguna Hak Pilih		
		Suara Sah	Suara Tidak Sah	Jumlah
(1)	(2)	(3)	(4)	(5)
1 Bawang	1 407	793	74	867
2 Besani	2 051	1 048	106	1 154
3 Bismo	723	402	67	469
4 Blado	3 161	1 837	125	1 962
5 Cokro	2 250	1 255	79	1 334
6 Gerlang	2 869	2 139	116	2 255
7 Gondang	1 079	566	72	638
8 Kalipancur	1 679	1 073	77	1 150
9 Kalisari	1 104	669	86	755
10 Kalitengah	297	221	20	241
11 Kambangan	3 549	2 046	129	2 175
12 Kembanglangit	937	641	29	670
13 Keputon	2 272	1 333	89	1 422
14 Keteleng	1 759	1 076	104	1 180
15 Pesantren	1 433	832	59	891
16 Selopajang Barat	2 652	1 330	154	1 484
17 Selopajang Timur	1 421	567	72	639
18 Wonobodro	3 051	1 784	120	1 904
Jumlah	33 694	19 612	1 578	21 190

Sumber : KPU Kabupaten Batang

Tabel 2.7. Hasil Perolehan Suara Pemilu
Kepala Daerah Provinsi Jawa Tengah 2018 di Kecamatan Blado

Desa	Pasangan Calon		
	I	II	Jumlah
(1)	(2)	(3)	(4)
1 Bawang	501	292	867
2 Besani	645	403	1 154
3 Bismo	218	184	469
4 Blado	1 158	679	1 962
5 Cokro	900	355	1 334
6 Gerlang	1 646	493	2 255
7 Gondang	327	239	638
8 Kalipancur	546	527	1 150
9 Kalisari	402	267	755
10 Kalitengah	151	70	241
11 Kambangan	1 352	694	2 175
12 Kembanglangit	492	149	670
13 Keputon	859	474	1 422
14 Keteleng	690	386	1 180
15 Pesantren	557	275	891
16 Selopajang Barat	864	466	1 484
17 Selopajang Timur	326	241	639
18 Wonobodro	991	793	1 904
Jumlah	12 625	6 987	21 190

Pasangan Calon Gubernur/Wakil Gubernur :
I H. Ganjar Pranowo, S H, M IP dan H. Taj Yasin
II H. Sudirman Said dan Hj. Ida Fauziyah

Sumber : KPU Kabupaten Batang

Tabel 2.8. Jumlah Tempat Pemungutan Suara (TPS) dan Pemilih pada Pemilu 2019 Menurut Desa di Kecamatan Blado

Desa	Jumlah TPS	Jumlah Pemilih		
		Laki-laki	Perempuan	Jumlah
(1)	(2)	(3)	(4)	(5)
1 Gerlang	13	1 531	1 513	3 044
2 Kalitengah	2	155	149	304
3 Kembanglangit	4	496	471	967
4 Gondang	5	553	542	1 095
5 Bismo	3	370	359	729
6 Keteleng	8	867	909	1 776
7 Kalisari	5	562	562	1 124
8 Besani	10	1 086	1 036	2 122
9 Wonobodro	15	1 618	1 573	3 191
10 Bawang	6	743	702	1 445
11 Pesantren	6	761	734	1 495
12 Kambangan	16	1 897	1 787	3 684
13 Keputon	10	1 176	1 149	2 325
14 Blado	15	1 587	1 650	3 237
15 Cokro	9	1 156	1 164	2 320
16 Selopajang Barat	13	1 395	1 320	2 715
17 Kalipancur	8	873	853	1 726
18 Selopajang Timur	6	748	711	1 459
Jumlah	154	17 574	17 184	34 758

Sumber : Komisi Pemilihan Umum Kabupaten Batang

Tabel 2.9. Rekapitulasi Hasil Penghitungan Perolehan Suara Calon Anggota Dewan Perwakilan Daerah (DPD) pada Pemilu 2019 Menurut Desa di Kecamatan Blado

Desa	Jumlah Suara Sah	No. Urut Calon Anggota DPD			
		01	02	03	04
(1)	(2)	(3)	(4)	(5)	(6)
1 Gerlang	1 643	208	41	160	173
2 Kalitengah	150	10	-	15	11
3 Kembanglangit	642	67	10	41	73
4 Gondang	513	112	9	34	60
5 Bismo	317	60	7	13	24
6 Keteleng	972	104	23	94	94
7 Kalisari	533	54	11	41	49
8 Besani	922	167	20	55	67
9 Wonobodro	1 439	257	23	88	116
10 Bawang	704	164	17	48	82
11 Pesantren	672	142	13	45	63
12 Kambangan	1 855	403	51	119	207
13 Keputon	1 187	157	17	112	110
14 Blado	1 442	120	28	130	216
15 Cokro	1 250	139	30	77	112
16 Selopajang Barat	1 165	180	13	91	105
17 Kalipancur	1 001	180	21	71	74
18 Selopajang Timur	654	100	15	51	73
Jumlah	17 061	2 624	349	1 285	1 709

Keterangan No. Urut Calon Anggota DPD :

01 Abdul Kholik, SH., M.Si.

02 Agus Mujayanto

03 Dr. H. Bambang Sadono, SH., MH.

04 Ir. H. Bambang Sutrisno, MM.

Tabel 2.9. Lanjutan

Desa	No. Urut Calon Anggota DPD				
	05	06	07	08	09
(1)	(7)	(8)	(9)	(10)	(11)
1 Gerlang	55	102	136	298	61
2 Kalitengah	9	9	12	47	6
3 Kembanglangit	24	46	49	110	40
4 Gondang	10	20	35	43	19
5 Bismo	9	12	29	23	23
6 Keteleng	42	63	77	178	79
7 Kalisari	15	30	54	97	36
8 Besani	34	39	70	170	36
9 Wonobodro	58	52	93	243	57
10 Bawang	25	34	44	95	37
11 Pesantren	28	33	49	84	18
12 Kambangan	72	87	160	211	96
13 Keputon	45	52	88	207	50
14 Blado	63	51	212	241	105
15 Cokro	50	42	114	249	53
16 Selopajang Barat	66	65	89	195	47
17 Kalipancur	40	62	65	174	24
18 Selopajang Timur	26	40	52	84	28
Jumlah	671	839	1 428	2 749	815

Keterangan No. Urut Calon Anggota DPD :

05 Budi Yuwono, SH.

06 Casytha A. Kathmandu, SE.

07 Dr. H. Darwito, SE., MM.

08 Denty Eka Widi Pratiwi, SE., MH.

09 G.K.R. Ayu Koes Indriyah

Tabel 2.9. Lanjutan

Desa	No. Urut Calon Anggota DPD				
	10	11	12	13	14
(1)	(12)	(13)	(14)	(15)	(16)
1 Gerlang	42	39	9	31	135
2 Kalitengah	4	2	2	2	6
3 Kembanglangit	19	13	5	9	22
4 Gondang	5	9	4	6	13
5 Bismo	8	6	4	9	12
6 Keteleng	32	28	6	6	34
7 Kalisari	17	9	5	16	24
8 Besani	31	21	10	15	24
9 Wonobodro	30	45	14	56	47
10 Bawang	27	17	6	13	21
11 Pesantren	15	33	4	17	17
12 Kambangan	47	42	11	29	57
13 Keputon	27	37	11	19	48
14 Blado	23	33	9	19	44
15 Cokro	26	22	13	126	37
16 Selopajang Barat	37	29	10	16	50
17 Kalipancur	11	23	10	58	30
18 Selopajang Timur	16	16	8	13	25
Jumlah	417	424	141	460	646

Keterangan No. Urut Calon Anggota DPD :

10 Isnan Ahmad Juwardani, S.P.

13 Kholison, SH.

11 Drs. H. Jamun, M.Pd.I

14 Drs. M. Abdul Rohim

12 Drs. Joko J. Prihatmoko, M.Si.

Tabel 2.9. Lanjutan

Desa	No. Urut Calon Anggota DPD					
	15	16	17	18	19	20
(1)	(17)	(18)	(19)	(20)	(21)	(22)
1 Gerlang	34	14	56	21	9	19
2 Kalitengah	3	-	6	2	2	2
3 Kembanglangit	11	8	73	9	2	11
4 Gondang	5	6	109	1	4	9
5 Bismo	2	3	64	1	3	5
6 Keteleng	11	22	35	7	20	17
7 Kalisari	7	6	43	9	2	8
8 Besani	11	18	107	12	2	13
9 Wonobodro	24	20	164	22	8	22
10 Bawang	7	3	42	10	1	11
11 Pesantren	6	7	68	17	1	12
12 Kambangan	36	15	163	27	6	16
13 Keputon	22	12	121	23	9	20
14 Blado	22	15	70	13	10	18
15 Cokro	19	20	64	19	9	29
16 Selopajang Barat	19	17	75	18	9	34
17 Kalipancur	15	6	115	4	5	13
18 Selopajang Timur	11	6	58	5	9	18
Jumlah	265	198	1 433	220	111	277

Keterangan No. Urut Calon Anggota DPD :

15 H. Muh Mahsun, S.IP.	18 Dr. KH. Muqoddam Cholil, MA.
16 Drs. H. Muhtar Lutfi, MM	19 H. Naibul Umam Eko Sakti, S.Ag., M.Si.
17 Mujiburrohman, S.S.	20 Solehin, S.Pd, MM.

Sumber : Komisi Pemilihan Umum Kabupaten Batang

Tabel 2.10. Rekapitulasi Hasil Penghitungan Perolehan Suara Calon Anggota Dewan Perwakilan Rakyat (DPR) pada Pemilu 2019 Menurut Desa di Kecamatan Blado

Desa	Jumlah Suara Sah	No. Urut Partai			
		01	02	03	04
(1)	(2)	(3)	(4)	(5)	(6)
1 Gerlang	2 341	318	147	1 183	209
2 Kalitengah	222	22	12	40	100
3 Kembanglangit	774	222	15	96	326
4 Gondang	758	380	35	64	206
5 Bismo	546	161	13	74	265
6 Keteleng	1 309	352	89	173	446
7 Kalisari	756	126	96	195	175
8 Besani	1 320	382	154	294	265
9 Wonobodro	2 292	631	202	409	629
10 Bawang	934	302	53	204	261
11 Pesantren	950	490	59	121	174
12 Kambangan	2 554	995	86	619	514
13 Keputon	1 612	418	60	301	500
14 Blado	2 102	343	147	456	643
15 Cokro	1 642	206	101	259	720
16 Selopajang Barat	1 689	266	175	387	419
17 Kalipancur	1 319	480	125	197	271
18 Selopajang Timur	898	200	59	158	256
Jumlah	24 018	6 294	1 628	5 230	6 379

Keterangan No. Urut Partai:

01 Partai Kebangkitan Bangsa
02 Partai Gerakan Indonesia Raya

03 Partai Demokrasi Indonesia Perjuangan
04 Partai Golongan Karya

Tabel 2.10. Lanjutan

Desa	No. Urut Partai					
	05	06	07	08	09	10
(1)	(7)	(8)	(9)	(10)	(11)	(12)
1 Gerlang	29	3	30	11	40	326
2 Kalitengah	6	1	6	-	4	28
3 Kembanglangit	16	2	7	3	3	70
4 Gondang	20	1	9	11	7	12
5 Bismo	3	-	10	10	1	4
6 Keteleng	43	3	21	35	14	28
7 Kalisari	18	-	16	8	11	18
8 Besani	46	4	22	55	19	44
9 Wonobodro	99	2	31	18	17	131
10 Bawang	32	-	12	6	5	48
11 Pesantren	29	-	10	15	7	25
12 Kambangan	87	-	23	24	30	148
13 Keputon	78	1	17	22	14	168
14 Blado	113	3	35	44	50	158
15 Cokro	87	1	41	24	43	100
16 Selopajang Barat	99	2	24	61	29	66
17 Kalipancur	83	-	11	17	11	31
18 Selopajang Timur	43	-	8	41	14	24
Jumlah	931	23	333	405	319	1 429

Keterangan No. Urut Partai:

05 Partai Nasdem

06 Partai Gerakan Perubahan Indonesia

07 Partai Berkarya

08 Partai Keadilan Sejahtera

09 Partai Persatuan Indonesia

10 Partai Persatuan Pembangunan

Tabel 2.10. Lanjutan

Desa	No. Urut Partai					
	11	12	13	14	15	16
(1)	(13)	(14)	(15)	(16)	(17)	(18)
1 Gerlang	9	9	8	7	6	6
2 Kalitengah	1	1	-	1	-	-
3 Kembanglangit	3	1	1	6	3	-
4 Gondang	1	1	-	11	-	-
5 Bismo	-	-	-	4	1	-
6 Keteleng	6	27	1	68	2	1
7 Kalisari	1	6	1	84	-	1
8 Besani	3	1	1	28	1	1
9 Wonobodro	6	8	2	104	3	-
10 Bawang	3	1	1	6	-	-
11 Pesantren	2	3	1	9	3	2
12 Kambangan	7	3	1	10	4	3
13 Keputon	11	5	1	13	2	1
14 Blado	23	32	5	47	2	1
15 Cokro	3	4	1	50	1	1
16 Selopajang Barat	5	82	7	62	3	2
17 Kalipancur	6	22	1	60	2	2
18 Selopajang Timur	5	24	4	62	-	-
Jumlah	95	230	36	632	33	21

Keterangan No. Urut Partai:

11 Partai Solidaritas Indonesia

14 Partai Demokrat

12 Partai Amanat Nasional

15 Partai Bulan Bintang

13 Partai Hati Nurani Rakyat

16 Partai Keadilan dan Persatuan Indonesia

Sumber : Komisi Pemilihan Umum Kabupaten Batang

Tabel 2.11. Rekapitulasi Hasil Penghitungan Perolehan Suara Calon Anggota Dewan Perwakilan Rakyat Daerah (DPRD) Provinsi pada Pemilu 2019 Menurut Desa di Kecamatan Blado

Desa	Jumlah Suara Sah	No. Urut Partai			
		01	02	03	04
(1)	(2)	(3)	(4)	(5)	(6)
1 Gerlang	2 173	484	214	677	140
2 Kalitengah	208	22	16	13	50
3 Kembanglangit	721	237	24	77	184
4 Gondang	722	390	44	41	174
5 Bismo	471	182	22	45	159
6 Keteleng	1 231	422	136	147	236
7 Kalisari	652	142	122	147	93
8 Besani	1 196	404	150	184	174
9 Wonobodro	1 926	570	393	209	245
10 Bawang	871	344	56	156	146
11 Pesantren	885	479	82	112	80
12 Kambangan	2 357	1 004	92	506	291
13 Keputon	1 460	442	90	195	265
14 Blado	1 771	300	175	302	445
15 Cokro	1 508	294	140	200	239
16 Selopajang Barat	1 571	237	245	267	292
17 Kalipancur	1 216	520	140	159	164
18 Selopajang Timur	820	211	82	120	199
Jumlah	21 759	6 684	2 223	3 557	3 576

Keterangan No. Urut Partai:

01 Partai Kebangkitan Bangsa
02 Partai Gerakan Indonesia Raya

03 Partai Demokrasi Indonesia Perjuangan
04 Partai Golongan Karya

Tabel 2.11. Lanjutan

Desa	No. Urut Partai					
	05	06	07	08	09	10
(1)	(7)	(8)	(9)	(10)	(11)	(12)
1 Gerlang	175	3	39	9	31	374
2 Kalitengah	75	-	8	1	1	19
3 Kembanglangit	80	-	15	5	4	89
4 Gondang	29	3	5	13	9	9
5 Bismo	29	2	9	10	1	4
6 Keteleng	88	2	23	48	8	60
7 Kalisari	48	5	9	18	8	33
8 Besani	138	5	10	44	10	39
9 Wonobodro	191	3	31	44	15	177
10 Bawang	75	-	8	15	4	48
11 Pesantren	60	1	11	14	4	29
12 Kambangan	177	2	40	24	16	173
13 Keputon	158	2	35	28	14	206
14 Blado	110	8	73	39	22	181
15 Cokro	149	1	27	25	18	365
16 Selopajang Barat	179	5	26	85	27	83
17 Kalipancur	76	2	14	23	11	43
18 Selopajang Timur	56	1	14	51	12	15
Jumlah	1 893	45	397	496	215	1 947

Keterangan No. Urut Partai:

05 Partai Nasdem

06 Partai Gerakan Perubahan Indonesia

07 Partai Berkarya

08 Partai Keadilan Sejahtera

09 Partai Persatuan Indonesia

10 Partai Persatuan Pembangunan

Tabel 2.11. Lanjutan

Desa	No. Urut Partai					
	11	12	13	14	15	16
(1)	(13)	(14)	(15)	(16)	(17)	(18)
1 Gerlang	4	9	5	7	2	-
2 Kalitengah	-	-	-	3	-	-
3 Kembanglangit	-	1	-	5	-	-
4 Gondang	-	2	1	2	-	-
5 Bismo	-	1	-	7	-	-
6 Keteleng	5	24	-	31	-	1
7 Kalisari	3	3	-	19	2	-
8 Besani	3	5	2	28	-	-
9 Wonobodro	2	12	-	31	1	2
10 Bawang	3	4	-	10	1	1
11 Pesantren	1	4	-	5	3	-
12 Kambangan	4	4	2	20	1	1
13 Keputon	3	-	4	15	1	2
14 Blado	6	31	1	73	5	-
15 Cokro	4	9	2	32	3	-
16 Selopajang Barat	2	79	2	38	2	2
17 Kalipancur	3	18	3	36	3	1
18 Selopajang Timur	1	20	4	34	-	-
Jumlah	44	226	26	396	24	10

Keterangan No. Urut Partai:

11 Partai Solidaritas Indonesia

14 Partai Demokrat

12 Partai Amanat Nasional

15 Partai Bulan Bintang

13 Partai Hati Nurani Rakyat

16 Partai Keadilan dan Persatuan Indonesia

Sumber : Komisi Pemilihan Umum Kabupaten Batang

Tabel 2.12. Rekapitulasi Hasil Penghitungan Perolehan Suara Calon Anggota Dewan Perwakilan Rakyat Daerah (DPRD) Kabupaten pada Pemilu 2019 Menurut Desa di Kecamatan Blado

Desa	Jumlah Suara Sah	No. Urut Partai			
		01	02	03	04
(1)	(2)	(3)	(4)	(5)	(6)
1 Gerlang	2 410	528	201	911	156
2 Kalitengah	247	28	34	13	115
3 Kembanglangit	771	207	28	96	158
4 Gondang	814	408	114	52	174
5 Bismo	559	208	59	65	181
6 Keteleng	1 362	376	340	135	322
7 Kalisari	870	83	525	63	102
8 Besani	1 500	408	375	162	283
9 Wonobodro	2 402	666	771	195	335
10 Bawang	997	384	109	165	143
11 Pesantren	1 003	486	153	161	103
12 Kambangan	2 776	953	157	878	289
13 Keputon	1 740	435	103	243	257
14 Blado	2 399	554	258	284	496
15 Cokro	1 709	255	256	250	209
16 Selopajang Barat	1 930	350	609	144	252
17 Kalipancur	1 398	482	294	166	169
18 Selopajang Timur	998	251	89	84	183
Jumlah	25 885	7 062	4 475	4 067	3 927

Keterangan No. Urut Partai:

01 Partai Kebangkitan Bangsa
02 Partai Gerakan Indonesia Raya

03 Partai Demokrasi Indonesia Perjuangan
04 Partai Golongan Karya

Tabel 2.12. Lanjutan

Desa	No. Urut Partai					
	05	06	07	08	09	10
(1)	(7)	(8)	(9)	(10)	(11)	(12)
1 Gerlang	34	-	21	6	25	498
2 Kalitengah	3	-	-	-	-	53
3 Kembanglangit	49	-	4	4	1	211
4 Gondang	40	-	2	8	7	7
5 Bismo	18	-	3	11	1	5
6 Keteleng	47	-	8	44	7	30
7 Kalisari	30	-	5	11	4	20
8 Besani	71	-	11	52	9	39
9 Wonobodro	150	-	13	12	3	211
10 Bawang	67	-	3	9	6	91
11 Pesantren	35	-	10	13	3	33
12 Kambangan	127	-	5	26	8	319
13 Keputon	375	-	6	21	22	271
14 Blado	190	-	14	45	32	337
15 Cokro	73	-	14	32	21	452
16 Selopajang Barat	162	-	13	87	8	72
17 Kalipancur	78	-	13	24	11	58
18 Selopajang Timur	58	-	4	140	6	24
Jumlah	1 607	-	149	545	174	2 731

Keterangan No. Urut Partai:

05 Partai Nasdem

08 Partai Keadilan Sejahtera

06 Partai Gerakan Perubahan Indonesia

09 Partai Persatuan Indonesia

07 Partai Berkarya

10 Partai Persatuan Pembangunan

Tabel 2.12. Lanjutan

Desa	No. Urut Partai					
	11	12	13	14	15	16
(1)	(13)	(14)	(15)	(16)	(17)	(18)
1 Gerlang	4	7	4	14	1	-
2 Kalitengah	-	1	-	-	-	-
3 Kembanglangit	-	1	-	12	-	-
4 Gondang	-	-	2	-	-	-
5 Bismo	-	4	1	2	1	-
6 Keteleng	4	22	-	27	-	-
7 Kalisari	-	19	-	8	-	-
8 Besani	1	1	-	87	1	-
9 Wonobodro	1	9	1	34	1	-
10 Bawang	1	-	2	17	-	-
11 Pesantren	3	-	-	3	-	-
12 Kambangan	3	3	-	7	1	-
13 Keputon	-	2	-	5	-	-
14 Blado	3	29	1	154	2	-
15 Cokro	3	5	1	137	1	-
16 Selopajang Barat	1	167	-	63	2	-
17 Kalipancur	-	34	-	68	1	-
18 Selopajang Timur	1	28	3	126	1	-
Jumlah	25	332	15	764	12	-

Keterangan No. Urut Partai:

11 Partai Solidaritas Indonesia

14 Partai Demokrat

12 Partai Amanat Nasional

15 Partai Bulan Bintang

13 Partai Hati Nurani Rakyat

16 Partai Keadilan dan Persatuan Indonesia

Sumber : Komisi Pemilihan Umum Kabupaten Batang

Tabel 2.13. Rekapitulasi Hasil Penghitungan Perolehan Suara Pasangan Calon Presiden dan Wakil Presiden pada Pemilu 2019 Menurut Desa di Kecamatan Blado

Desa	Jumlah Suara Sah	No. Urut Pasangan Calon Presiden dan Wakil Presiden	
		01	02
(1)	(2)	(3)	(4)
1 Gerlang	2 555	2 205	350
2 Kalitengah	242	188	54
3 Kembanglangit	782	634	148
4 Gondang	812	679	133
5 Bismo	583	535	48
6 Keteleng	1 418	1 107	311
7 Kalisari	902	748	154
8 Besani	1 559	1 413	146
9 Wonobodro	2 533	2 016	517
10 Bawang	1 060	898	162
11 Pesantren	1 063	982	81
12 Kambangan	2 854	2 563	291
13 Keputon	1 756	1 525	231
14 Blado	2 524	1 850	674
15 Cokro	1 804	1 454	350
16 Selopajang Barat	1 973	1 550	423
17 Kalipancur	1 431	1 234	197
18 Selopajang Timur	1 042	790	252
Jumlah	26 893	22 371	4 522

Keterangan No. Urut Pasangan Calon Presiden dan Wakil Presiden:

01 Ir. H. Joko Widodo - Prof. Dr. (H.C) KH. Ma'ruf Amin

02 H. Prabowo Subianto - H. Sandiaga Salahuddin Uno

Sumber : Komisi Pemilihan Umum Kabupaten Batang

BAB 3



KEPENDUDUKAN

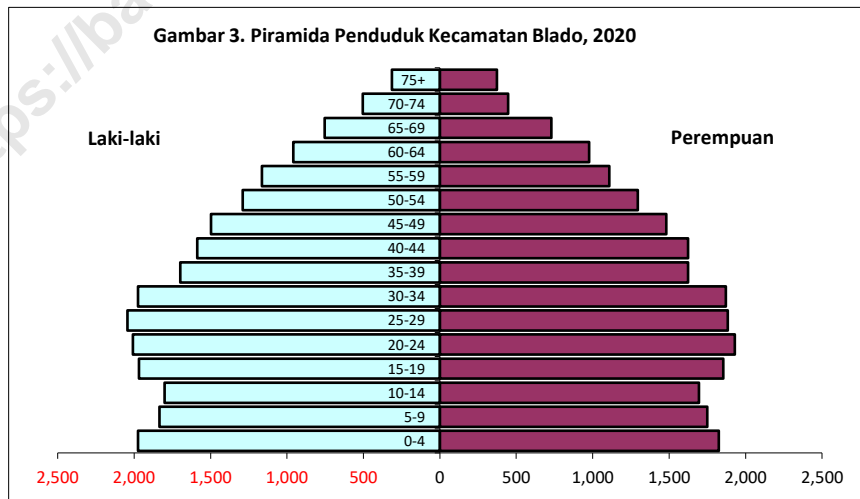
Kecamatan Dalam Angka 2021

BAB III KEPENDUDUKAN

Berdasarkan hasil pendataan Sensus Penduduk 2020, jumlah penduduk Kecamatan Blado tahun 2020 mencapai 45.835 jiwa yang terdiri dari 23.371 laki-laki dan 22.464 perempuan. Rasio jenis kelamin penduduk Kecamatan Blado sebesar 104,04 menggambarkan bahwa jumlah penduduk laki-laki lebih banyak daripada jumlah penduduk perempuan. Desa Kambangan mempunyai penduduk 4.864 jiwa terbanyak dibandingkan desa yang lainnya, sedangkan Desa Kalitengah mempunyai penduduk paling sedikit yaitu 386 jiwa.

Kepadatan penduduk menunjukkan jumlah rata-rata penduduk pada setiap km². Peningkatan jumlah penduduk memberi dampak semakin padatnya penduduk di suatu wilayah. Kepadatan penduduk Kecamatan Blado pada tahun 2020 mencapai 585 jiwa/ km². Wilayah terpadat ada di Desa Blado yaitu 2.943 jiwa/km² sedangkan wilayah dengan kepadatan penduduk terendah berada di Desa Kalitengah yaitu 39 jiwa/ km².

Rasio ketergantungan adalah angka yang menyatakan perbandingan antara banyaknya penduduk usia non produktif dengan banyaknya penduduk usia produktif. Semakin tinggi persentase menunjukkan semakin tingginya beban yang harus di tanggung penduduk yang produktif untuk membiayai hidup penduduk yang tidak produktif. Kecamatan Blado mempunyai angka rasio ketergantungan sebesar 43,99 persen.



Tabel 3.1. Jumlah Penduduk Menurut Jenis Kelamin dan Kelompok Umur di Kecamatan Blado, 2020

Kelompok Umur	Laki-laki	Perempuan	Jumlah
(1)	(2)	(3)	(4)
0 - 4	1 975	1 825	3 800
5 - 9	1 834	1 749	3 583
10 - 14	1 801	1 696	3 497
15 - 19	1 968	1 855	3 823
20 - 24	2 007	1 929	3 936
25 - 29	2 044	1 883	3 927
30 - 34	1 974	1 871	3 845
35 - 39	1 699	1 623	3 322
40 - 44	1 588	1 623	3 211
45 - 49	1 496	1 482	2 978
50 - 54	1 290	1 294	2 584
55 - 59	1 163	1 108	2 271
60 - 64	959	977	1 936
65 - 69	754	729	1 483
70 - 74	505	447	952
75 +	314	373	687
Jumlah	23 371	22 464	45 835

Sumber : BPS, Sensus Penduduk 2020

Tabel 3.2. Jumlah Penduduk Per Jenis Kelamin, Persentase dan Rasio Jenis Kelamin Menurut Desa di Kecamatan Blado, 2020

Desa	Jenis Kelamin			Persentase	Rasio Jenis Kelamin
	Laki-laki	Perempuan	Jumlah		
(1)	(2)	(3)	(4)	(5)	(6)
1 Gerlang	1 955	1 838	3 793	8,28	106,37
2 Kalitengah	196	190	386	0,84	103,16
3 Kembanglangit	644	617	1 261	2,75	104,38
4 Gondang	727	684	1 411	3,08	106,29
5 Bismo	512	505	1 017	2,22	101,39
6 Keteleng	1 178	1 148	2 326	5,07	102,61
7 Kalisari	753	727	1 480	3,23	103,58
8 Besani	1 462	1 355	2 817	6,15	107,90
9 Wonobodro	2 143	2 068	4 211	9,19	103,63
10 Bawang	1 008	951	1 959	4,27	105,99
11 Pesantren	1 002	944	1 946	4,25	106,14
12 Kambangan	2 518	2 346	4 864	10,61	107,33
13 Keputon	1 494	1 475	2 969	6,48	101,29
14 Blado	2 149	2 188	4 337	9,46	98,22
15 Cokro	1 563	1 521	3 084	6,73	102,76
16 Kalipancur	1 124	1 150	2 274	4,96	97,74
17 Selopajang Barat	1 938	1 819	3 757	8,20	106,54
18 Selopajang Timur	1 005	938	1 943	4,24	107,14
Jumlah	23 371	22 464	45 835	100,00	104,04

Sumber : BPS, Sensus Penduduk 2020

Tabel 3.3. Jumlah Penduduk, Luas Wilayah dan Kepadatan Penduduk Menurut Desa di Kecamatan Blado, 2020

Desa	Jumlah Penduduk (Jiwa)	Luas Wilayah (Km ²)	Kepadatan Penduduk (Jiwa/Km ²)
(1)	(2)	(3)	(4)
1 Gerlang	3 793	12,94	293
2 Kalitengah	386	9,94	39
3 Kembanglangit	1 261	6,27	201
4 Gondang	1 411	4,40	321
5 Bismo	1 017	5,58	182
6 Keteleng	2 326	8,82	264
7 Kalisari	1 480	1,64	902
8 Besani	2 817	2,33	1 208
9 Wonobodro	4 211	3,62	1 162
10 Bawang	1 959	2,13	919
11 Pesantren	1 946	1,80	1 082
12 Kambangan	4 864	4,00	1 217
13 Keputon	2 969	2,24	1 325
14 Blado	4 337	1,47	2 943
15 Cokro	3 084	3,33	926
16 Kalipancur	2 274	3,25	700
17 Selopajang Barat	3 757	2,32	1 617
18 Selopajang Timur	1 943	2,31	842
Jumlah	45 835	78,39	585

Sumber : BPS, Sensus Penduduk 2020

Tabel 3.4. Jumlah Penduduk Per Kelompok Umur dan Rasio Angka Ketergantungan Menurut Desa di Kecamatan Blado, 2020

Desa	Kelompok Umur			Rasio Angka Ketergantungan
	0-14	15-64	65+	
(1)	(2)	(3)	(4)	(5)
1 Gerlang	854	2 649	290	43,19
2 Kalitengah	83	265	38	45,66
3 Kembanglangit	293	870	98	44,94
4 Gondang	320	961	130	46,83
5 Bismo	270	661	86	53,86
6 Keteleng	533	1 630	163	42,70
7 Kalisari	345	1 031	104	43,55
8 Besani	692	1 990	135	41,56
9 Wonobodro	1 030	2 912	269	44,61
10 Bawang	499	1 321	139	48,30
11 Pesantren	468	1 327	151	46,65
12 Kambangan	1 138	3 432	294	41,72
13 Keputon	673	2 087	209	42,26
14 Blado	1 052	2 960	325	46,52
15 Cokro	736	2 143	205	43,91
16 Kalipancur	524	1 574	176	44,47
17 Selopajang Barat	903	2 630	224	42,85
18 Selopajang Timur	467	1 390	86	39,78
Jumlah	10 880	31 833	3 122	43,99

Sumber : BPS, Sensus Penduduk 2020

BAB 4



SOSIAL

Kecamatan Dalam Angka 2021

BAB IV SOSIAL

Kualitas kesejahteraan penduduk dapat tercapai salah satunya dengan terpenuhinya kebutuhan sarana prasarana pendidikan, kesehatan dan sosial lainnya. Pendidikan formal yang ada di Kecamatan Blado dikelola oleh Kementerian Agama dan Dinas Pendidikan dan Kebudayaan. Jumlah sekolah pada tahun pelajaran 2020/2021 di Kecamatan Blado yaitu TK/RA 22, SD/MI 36, SMP/MTs 7 dan SMA/SMK/MA 1 sekolah.

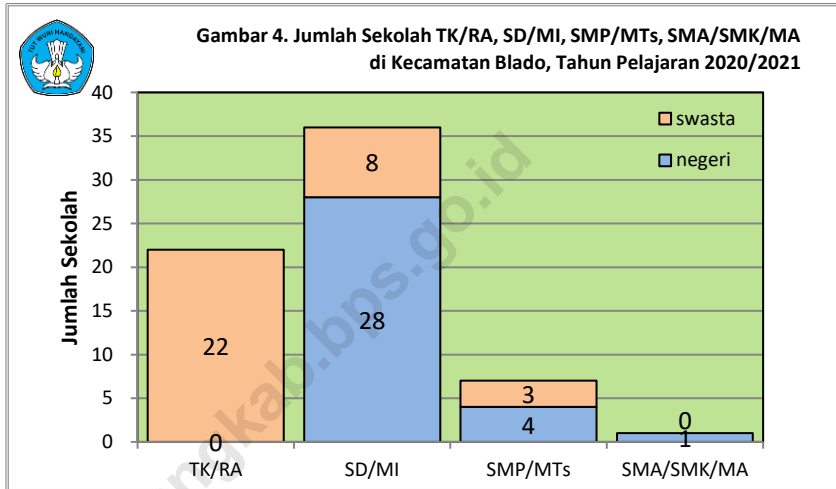
Mayoritas penduduk di Kecamatan Blado merupakan penduduk yang beragama Islam. Berdasarkan hasil pendataan potensi desa, terdapat tempat ibadah berupa masjid 75 dan mushola sebanyak 191. Selama tahun 2020, KUA telah mencatatkan pernikahan sebanyak 392 dan pada tahun ini tidak ada pemberangkatan jemaah haji yang disebabkan karena adanya pandemi covid-19.

Untuk mendukung pelayanan kesehatan terhadap masyarakat, pemerintah telah menyediakan sarana kesehatan yaitu 2 poloklinik/balai pengobatan, 2 puskesmas tanpa rawat inap, dengan 2 dokter umum, 11 perawat dan 33 bidan. Pada tahun 2020, jumlah kasus covid-19 yang terdata mencapai 44 orang dengan mayoritas pada kelompok umur 19-45 tahun.

Program Keluarga Berencana merupakan salah satu upaya pemerintah dalam pengendalian jumlah penduduk. Menurut Undang-undang RI Nomor 52 Tahun 2009, Keluarga Berencana adalah upaya mengatur kelahiran anak, jarak dan usia ideal melahirkan, mengatur kehamilan melalui promosi, perlindungan dan bantuan sesuai hak reproduksi untuk mewujudkan keluarga yang berkualitas. Pada tahun 2020, jumlah peserta KB baru yang dilayani mencapai 1.179 orang dengan metode kontrasepsi mayoritas digunakan berupa suntikan. Sedangkan jumlah peserta KB aktif sebanyak 9.114 orang atau 71,32 persen dari jumlah pasangan usia subur yang ada.

Dalam rangka program pengentasan kemiskinan masyarakat, pemerintah pusat melalui Kementerian Sosial telah menyalurkan berbagai program bantuan sosial. Berdasarkan data terpadu kesejahteraan sosial, pada tahun 2020 telah disalurkan bantuan antara lain melalui Program Keluarga Harapan 3128 rumah tangga, KIS/PBI/BPJS ditanggung oleh APBN 28.111

jiwa, Kartu Indonesia Pintar 2.354 rumah tangga dan Bantuan Sosial Pangan 6.333 rumah tangga.



Tabel 4.1. Jumlah Sekolah, Guru dan Murid Raudhatul Athfal Menurut Desa di Kecamatan Blado Tahun Pelajaran 2020/2021

Desa	Sekolah		Guru		Murid	
	Negeri	Swasta	PNS	Non PNS	Laki-laki	Perempuan
(1)	(2)	(3)	(4)	(5)	(6)	(7)
1 Gerlang	-	-	-	-	-	-
2 Kalitengah	-	-	-	-	-	-
3 Kembanglangit	-	-	-	-	-	-
4 Gondang	-	-	-	-	-	-
5 Bismo	-	-	-	-	-	-
6 Keteleng	-	-	-	-	-	-
7 Kalisari	-	-	-	-	-	-
8 Besani	-	1	-	4	30	26
9 Wonobodro	-	1	-	5	50	41
10 Bawang	-	-	-	-	-	-
11 Pesantren	-	1	-	5	22	19
12 Kambangan	-	3	-	15	65	101
13 Keputon	-	1	-	3	15	25
14 Blado	-	1	-	4	18	15
15 Cokro	-	1	-	3	20	20
16 Kalipancur	-	-	-	-	-	-
17 Selopajang Barat	-	1	-	5	9	24
18 Selopajang Timur	-	1	-	3	10	29
Jumlah	-	11	-	47	239	300

Sumber : Kementerian Agama Kabupaten Batang

Tabel 4.2. Jumlah Sekolah, Guru dan Murid Madrasah Ibtidaiyah Menurut Desa di Kecamatan Blado Tahun Pelajaran 2020/2021

Desa	Sekolah		Guru		Murid	
	Negeri	Swasta	PNS	Non PNS	Laki-laki	Perempuan
(1)	(2)	(3)	(4)	(5)	(6)	(7)
1 Gerlang	-	-	-	-	-	-
2 Kalitengah	-	-	-	-	-	-
3 Kembanglangit	-	-	-	-	-	-
4 Gondang	-	-	-	-	-	-
5 Bismo	-	-	-	-	-	-
6 Keteleng	-	-	-	-	-	-
7 Kalisari	-	-	-	-	-	-
8 Besani	-	1	3	5	61	45
9 Wonobodro	-	-	-	-	-	-
10 Bawang	-	-	-	-	-	-
11 Pesantren	-	1	2	5	51	50
12 Kambangan	-	1	4	6	51	61
13 Keputon	-	1	3	5	90	71
14 Blado	-	-	-	-	-	-
15 Cokro	-	1	3	5	84	75
16 Kalipancur	-	-	-	-	-	-
17 Selopajang Barat	-	2	2	11	88	78
18 Selopajang Timur	-	1	2	6	55	43
Jumlah	-	8	19	43	480	423

Sumber : Kementerian Agama Kabupaten Batang

Tabel 4.3. Jumlah Sekolah, Guru dan Murid Madrasah Tsanawiyah Menurut Desa di Kecamatan Blado Tahun Pelajaran 2020/2021

Desa	Sekolah		Guru		Murid	
	Negeri	Swasta	PNS	Non PNS	Laki-laki	Perempuan
(1)	(2)	(3)	(4)	(5)	(6)	(7)
1 Gerlang	-	-	-	-	-	-
2 Kalitengah	-	-	-	-	-	-
3 Kembanglangit	-	-	-	-	-	-
4 Gondang	-	-	-	-	-	-
5 Bismo	-	-	-	-	-	-
6 Keteleng	-	-	-	-	-	-
7 Kalisari	-	-	-	-	-	-
8 Besani	-	-	-	-	-	-
9 Wonobodro	-	-	-	-	-	-
10 Bawang	-	-	-	-	-	-
11 Pesantren	-	-	-	-	-	-
12 Kambangan	-	1	9	12	142	113
13 Keputon	-	-	-	-	-	-
14 Blado	-	-	-	-	-	-
15 Cokro	-	1	5	13	238	210
16 Kalipancur	-	-	-	-	-	-
17 Selopajang Barat	-	-	-	-	-	-
18 Selopajang Timur	-	-	-	-	-	-
Jumlah	-	2	14	25	380	323

Sumber : Kementerian Agama Kabupaten Batang

Tabel 4.4. Jumlah Sekolah, Guru dan Murid Madrasah Aliyah Menurut Desa di Kecamatan Blado Tahun Pelajaran 2020/2021

Desa	Sekolah		Guru		Murid	
	Negeri	Swasta	PNS	Non PNS	Laki-laki	Perempuan
(1)	(2)	(3)	(4)	(5)	(6)	(7)
1 Gerlang	-	-	-	-	-	-
2 Kalitengah	-	-	-	-	-	-
3 Kembanglangit	-	-	-	-	-	-
4 Gondang	-	-	-	-	-	-
5 Bismo	-	-	-	-	-	-
6 Keteleng	-	-	-	-	-	-
7 Kalisari	-	-	-	-	-	-
8 Besani	-	-	-	-	-	-
9 Wonobodro	-	-	-	-	-	-
10 Bawang	-	-	-	-	-	-
11 Pesantren	-	-	-	-	-	-
12 Kambangan	-	-	-	-	-	-
13 Keputon	-	-	-	-	-	-
14 Blado	-	-	-	-	-	-
15 Cokro	-	-	-	-	-	-
16 Kalipancur	-	-	-	-	-	-
17 Selopajang Barat	-	-	-	-	-	-
18 Selopajang Timur	-	-	-	-	-	-
Jumlah	-	-	-	-	-	-

Sumber : Kementerian Agama Kabupaten Batang

Tabel 4.5. Jumlah Sekolah, Guru dan Murid Taman Kanak-Kanak Menurut Desa di Kecamatan Blado Tahun Pelajaran 2020/2021

Desa	Sekolah		Guru		Murid	
	Negeri	Swasta	PNS	Non PNS	Laki-laki	Perempuan
(1)	(2)	(3)	(4)	(5)	(6)	(7)
1 Gerlang	-	-	-	-	-	-
2 Kalitengah	-	-	-	-	-	-
3 Kembanglangit	-	1	-	3	18	17
4 Gondang	-	2	1	2	24	18
5 Bismo	-	-	-	-	-	-
6 Keteleng	-	2	1	5	34	25
7 Kalisari	-	-	-	-	-	-
8 Besani	-	-	-	-	-	-
9 Wonobodro	-	-	-	-	-	-
10 Bawang	-	1	-	3	21	15
11 Pesantren	-	1	-	4	18	24
12 Kambangan	-	-	-	-	-	-
13 Keputon	-	-	-	-	-	-
14 Blado	-	1	-	3	33	21
15 Cokro	-	-	-	-	-	-
16 Kalipancur	-	1	-	4	43	49
17 Selopajang Barat	-	1	1	2	18	16
18 Selopajang Timur	-	1	-	3	16	23
Jumlah	-	11	3	29	225	208

Sumber : Dinas Pendidikan dan Kebudayaan Kabupaten Batang

Tabel 4.6. Jumlah Sekolah, Guru dan Murid Sekolah Dasar Menurut Desa di Kecamatan Blado Tahun Pelajaran 2020/2021

Desa	Sekolah		Guru		Murid	
	Negeri	Swasta	PNS	Non PNS	Laki-laki	Perempuan
(1)	(2)	(3)	(4)	(5)	(6)	(7)
1 Gerlang	1	-	6	8	186	159
2 Kalitengah	1	-	5	3	11	17
3 Kembanglangit	1	-	5	3	58	45
4 Gondang	1	-	4	3	57	61
5 Bismo	1	-	4	5	53	54
6 Keteleng	3	-	15	9	140	144
7 Kalisari	1	-	4	2	67	55
8 Besani	1	-	7	4	86	87
9 Wonobodro	3	-	17	12	224	228
10 Bawang	1	-	3	5	87	70
11 Pesantren	1	-	6	2	57	61
12 Kambangan	3	-	16	7	245	203
13 Keputon	2	-	6	6	64	73
14 Blado	3	-	16	8	222	220
15 Cokro	1	-	6	3	89	79
16 Kalipancur	2	-	8	9	174	159
17 Selopajang Barat	1	-	4	4	41	52
18 Selopajang Timur	1	-	5	2	48	50
Jumlah	28	-	137	95	1 909	1 817

Sumber : Dinas Pendidikan dan Kebudayaan Kabupaten Batang

Tabel 4.7. Jumlah Sekolah, Guru dan Murid Sekolah Menengah Pertama Menurut Desa di Kecamatan Blado Tahun Pelajaran 2020/2021

Desa	Sekolah		Guru		Murid	
	Negeri	Swasta	PNS	Non PNS	Laki-laki	Perempuan
(1)	(2)	(3)	(4)	(5)	(6)	(7)
1 Gerlang	1	-	2	5	25	17
2 Kalitengah	-	-	-	-	-	-
3 Kembanglangit	-	-	-	-	-	-
4 Gondang	-	-	-	-	-	-
5 Bismo	-	-	-	-	-	-
6 Keteleng	-	-	-	-	-	-
7 Kalisari	1	-	12	4	102	108
8 Besani	-	-	-	-	-	-
9 Wonobodro	-	1	-	9	73	96
10 Bawang	-	-	-	-	-	-
11 Pesantren	-	-	-	-	-	-
12 Kambangan	1	-	12	5	171	137
13 Keputon	-	-	-	-	-	-
14 Blado	1	-	19	14	318	327
15 Cokro	-	-	-	-	-	-
16 Kalipancur	-	-	-	-	-	-
17 Selopajang Barat	-	-	-	-	-	-
18 Selopajang Timur	-	-	-	-	-	-
Jumlah	4	1	45	37	689	685

Sumber : Dinas Pendidikan dan Kebudayaan Kabupaten Batang

Tabel 4.8. Jumlah Sekolah, Guru dan Murid Sekolah Menengah Atas Menurut Desa di Kecamatan Blado Tahun Pelajaran 2020/2021

Desa	Sekolah		Guru		Murid	
	Negeri	Swasta	PNS	Non PNS	Laki-laki	Perempuan
(1)	(2)	(3)	(4)	(5)	(6)	(7)
1 Gerlang	-	-	-	-	-	-
2 Kalitengah	-	-	-	-	-	-
3 Kembanglangit	-	-	-	-	-	-
4 Gondang	-	-	-	-	-	-
5 Bismo	-	-	-	-	-	-
6 Keteleng	-	-	-	-	-	-
7 Kalisari	-	-	-	-	-	-
8 Besani	-	-	-	-	-	-
9 Wonobodro	-	-	-	-	-	-
10 Bawang	-	-	-	-	-	-
11 Pesantren	-	-	-	-	-	-
12 Kambangan	-	-	-	-	-	-
13 Keputon	-	-	-	-	-	-
14 Blado	-	-	-	-	-	-
15 Cokro	-	-	-	-	-	-
16 Kalipancur	-	-	-	-	-	-
17 Selopajang Barat	-	-	-	-	-	-
18 Selopajang Timur	-	-	-	-	-	-
Jumlah	-	-	-	-	-	-

Sumber : Dinas Pendidikan dan Kebudayaan Kabupaten Batang

Tabel 4.9. Jumlah Sekolah, Guru dan Murid Sekolah Menengah Kejuruan Menurut Desa di Kecamatan Blado Tahun Pelajaran 2020/2021

Desa	Sekolah		Guru		Murid	
	Negeri	Swasta	PNS	Non PNS	Laki-laki	Perempuan
(1)	(2)	(3)	(4)	(5)	(6)	(7)
1 Gerlang	-	-	-	-	-	-
2 Kalitengah	-	-	-	-	-	-
3 Kembanglangit	-	-	-	-	-	-
4 Gondang	-	-	-	-	-	-
5 Bismo	-	-	-	-	-	-
6 Keteleng	-	-	-	-	-	-
7 Kalisari	-	-	-	-	-	-
8 Besani	-	-	-	-	-	-
9 Wonobodro	-	-	-	-	-	-
10 Bawang	-	-	-	-	-	-
11 Pesantren	-	-	-	-	-	-
12 Kambangan	-	-	-	-	-	-
13 Keputon	-	-	-	-	-	-
14 Blado	-	-	-	-	-	-
15 Cokro	1	-	19	42	586	476
16 Kalipancur	-	-	-	-	-	-
17 Selopajang Barat	-	-	-	-	-	-
18 Selopajang Timur	-	-	-	-	-	-
Jumlah	1	-	19	42	586	476

Sumber : Dinas Pendidikan dan Kebudayaan Kabupaten Batang

Tabel 4.10. Jumlah Tempat Ibadah Menurut Desa di Kecamatan Blado, 2020

Desa	Masjid	Musholla	Gereja Kristen	Gereja Katolik	Pura	Wihara
(1)	(2)	(3)	(4)	(5)	(6)	(7)
1 Gerlang	7	15	-	-	-	-
2 Kalitengah	1	1	-	-	-	-
3 Kembanglangit	2	5	-	-	-	-
4 Gondang	3	5	-	-	-	-
5 Bismo	1	4	-	-	-	-
6 Keteleng	4	5	-	-	-	-
7 Kalisari	3	5	-	-	-	-
8 Besani	7	12	-	-	-	-
9 Wonobodro	4	22	-	-	-	-
10 Bawang	4	7	-	-	-	-
11 Pesantren	3	9	-	-	-	-
12 Kambangan	5	15	-	-	-	-
13 Keputon	5	17	-	-	-	-
14 Blado	9	18	-	-	-	-
15 Cokro	4	12	-	-	-	-
16 Kalipancur	2	9	-	-	-	-
17 Selopajang Barat	6	21	-	-	-	-
18 Selopajang Timur	5	9	-	-	-	-
Jumlah	75	191	-	-	-	-

Sumber : BPS, Pendataan Potensi Desa

Tabel 4.11. Banyaknya Nikah Menurut Bulan di Kecamatan Blado, 2018-2020

	Bulan	Tahun		
		2018	2019	2020
	(1)	(2)	(3)	(4)
1	Januari	50	47	20
2	Pebruari	23	26	45
3	Maret	42	38	29
4	April	47	50	18
5	Mei	24	8	6
6	Juni	29	50	33
7	Juli	41	17	29
8	Agustus	60	100	57
9	September	29	6	16
10	Oktober	12	15	23
11	Nopember	25	26	62
12	Desember	42	53	54
	Jumlah	424	436	392

Sumber : Kementerian Agama Kabupaten Batang

Tabel 4.12. Banyaknya Nikah Menurut Lokasi Nikah dan Desa di Kecamatan Blado, 2020

	Desa	Lokasi Nikah		Jumlah
		Di Kantor	Luar Kantor	
	(1)	(2)	(3)	(4)
1	Gerlang	6	19	25
2	Kalitengah	2	3	5
3	Kembanglangit	-	7	7
4	Gondang	4	9	13
5	Bismo	5	3	8
6	Keteleng	2	20	22
7	Kalisari	2	8	10
8	Besani	9	28	37
9	Wonobodro	12	29	41
10	Bawang	2	8	10
11	Pesantren	5	11	16
12	Kambangan	7	41	48
13	Keputon	3	26	29
14	Blado	11	25	36
15	Cokro	5	19	24
16	Kalipancur	2	11	13
17	Selopajang Barat	11	23	34
18	Selopajang Timur	5	9	14
	Jumlah	2020	299	392
		2019	342	436

Sumber : Kementerian Agama Kabupaten Batang

Tabel 4.13. Banyaknya Jemaah Haji Menurut Jenis Kelamin dan Desa di Kecamatan Blado, 2020

Desa	Jenis Kelamin		Jumlah
	Laki-laki	Perempuan	
(1)	(2)	(3)	(4)
1 Gerlang	-	-	-
2 Kalitengah	-	-	-
3 Kembanglangit	-	-	-
4 Gondang	-	-	-
5 Bismo	-	-	-
6 Keteleng	-	-	-
7 Kalisari	-	-	-
8 Besani	-	-	-
9 Wonobodro	-	-	-
10 Bawang	-	-	-
11 Pesantren	-	-	-
12 Kambangan	-	-	-
13 Keputon	-	-	-
14 Blado	-	-	-
15 Cokro	-	-	-
16 Kalipancur	-	-	-
17 Selopajang Barat	-	-	-
18 Selopajang Timur	-	-	-
Jumlah	2020	-	-
	2019	22	25
	2018	20	19

Keterangan : tahun 2020 tidak ada pemberangkatan haji karena pandemi covid-19

Sumber : Kementerian Agama Kabupaten Batang

Tabel 4.14. Banyaknya Sarana Kesehatan Menurut Jenis Sarana Kesehatan dan Desa di Kecamatan Blado, 2020

Desa	RS	RSB	Poliklinik/ BP	Puskesmas Rawat Inap	Puskesmas Tanpa Rawat Inap	Apotek
(1)	(2)	(3)	(4)	(5)	(6)	(7)
1. Gerlang	-	-	-	-	-	-
2. Kalitengah	-	-	-	-	-	-
3. Kembanglangit	-	-	-	-	-	-
4. Gondang	-	-	-	-	-	-
5. Bismo	-	-	-	-	-	-
6. Keteleng	-	-	2	-	-	-
7. Kalisari	-	-	-	-	-	-
8. Besani	-	-	-	-	-	-
9. Wonobodro	-	-	-	-	-	-
10. Bawang	-	-	-	-	-	-
11. Pesantren	-	-	-	-	-	-
12. Kambangan	-	-	-	-	1	-
13. Keputon	-	-	-	-	-	-
14. Blado	-	-	-	-	1	2
15. Cokro	-	-	-	-	-	-
16. Kalipancur	-	-	-	-	-	-
17. Selopajang Barat	-	-	-	-	-	-
18. Selopajang Timur	-	-	-	-	-	-
Jumlah	-	-	2	-	2	2

Sumber : BPS, Pendataan Potensi Desa

Tabel 4.15. Banyaknya Warga Penderita Gizi Buruk Menurut Desa di Kecamatan Blado, 2017-2019

Desa	2017	2018	2019
(1)	(2)	(3)	(4)
1. Gerlang	-	-	-
2. Kalitengah	-	-	-
3. Kembanglangit	-	-	-
4. Gondang	-	-	-
5. Bismo	-	-	-
6. Keteleng	-	-	-
7. Kalisari	1	-	-
8. Besani	-	-	-
9. Wonobodro	-	-	-
10. Bawang	-	-	-
11. Pesantren	-	-	-
12. Kambangan	-	-	-
13. Keputon	-	-	-
14. Blado	-	-	-
15. Cokro	3	-	-
16. Kalipancur	-	-	-
17. Selopajang Barat	-	-	-
18. Selopajang Timur	-	-	-
Jumlah	4	-	-

Sumber : BPS, Pendataan Potensi Desa

Tabel 4.16. Jumlah Tenaga Medis dan Non Medis Menurut Jenis Kelamin di Puskesmas Blado I, 2020

Rincian	Laki-laki	Perempuan	Jumlah
(1)	(2)	(3)	(4)
Jumlah Tenaga Medis			
- Dokter Spesialis	-	-	-
- Dokter Umum	-	1	1
- Dokter Gigi	-	-	-
- Dokter Gigi Spesialis	-	-	-
Jumlah Tenaga Keperawatan dan Kebidanan			
- Perawat	5	1	6
- Bidan	-	23	23
Jumlah Tenaga KM, Kesehatan Lingkungan dan Gizi			
- Kesehatan Masyarakat	-	1	1
- Kesehatan Lingkungan	-	1	1
- Gizi	-	1	1
Jumlah Tenaga TB, Keterampilan Fisik dan Keteknisian Medis			
- Ahli Laboratorium Medik	1	-	1
- Tenaga Teknik Biomedika Lainnya	-	-	-
- Keterampilan Fisik	-	-	-
- Keteknisian Medis	1	1	2
Jumlah Tenaga Kefarmasian			
- Tenaga Teknis Kefarmasian	-	1	1
- Apoteker	-	-	-
Jumlah Tenaga Penunjang/Pendukung Kesehatan			
- Pejabat Struktural	1	-	1
- Tenaga Dukungan Manajemen	7	5	12

Sumber : Dinas Kesehatan Kabupaten Batang

Tabel 4.17. Jumlah Tenaga Medis dan Non Medis Menurut Jenis Kelamin di Puskesmas Blado II, 2020

Rincian	Laki-laki	Perempuan	Jumlah
(1)	(2)	(3)	(4)
Jumlah Tenaga Medis			
- Dokter Spesialis	-	-	-
- Dokter Umum	1	-	1
- Dokter Gigi	-	-	-
- Dokter Gigi Spesialis	-	-	-
Jumlah Tenaga Keperawatan dan Kebidanan			
- Perawat	3	2	5
- Bidan	-	10	10
Jumlah Tenaga KM, Kesehatan Lingkungan dan Gizi			
- Kesehatan Masyarakat	-	1	1
- Kesehatan Lingkungan	1	-	1
- Gizi	-	1	1
Jumlah Tenaga TB, Keterampilan Fisik dan Keteknisian Medis			
- Ahli Laboratorium Medik	-	2	2
- Tenaga Teknik Biomedika Lainnya	-	-	-
- Keterampilan Fisik	-	-	-
- Keteknisian Medis	-	1	1
Jumlah Tenaga Kefarmasian			
- Tenaga Teknis Kefarmasian	-	-	-
- Apoteker	-	1	1
Jumlah Tenaga Penunjang/Pendukung Kesehatan			
- Pejabat Struktural	1	-	1
- Tenaga Dukungan Manajemen	4	-	4

Sumber : Dinas Kesehatan Kabupaten Batang

Tabel 4.18. Jumlah Pengunjung Puskesmas Menurut Jenis Kelamin dan Kunjungan di Kecamatan Blado, 2020

Rincian	Laki-laki	Perempuan	Jumlah
(1)	(2)	(3)	(4)
Puskesmas Blado I			
- Kunjungan Rawat Jalan	5 327	11 227	16 554
- Kunjungan Rawat Inap			
- Kunjungan Gangguan Jiwa	25	28	53
Puskesmas Blado II			
- Kunjungan Rawat Jalan	3 983	5 472	9 455
- Kunjungan Rawat Inap			
- Kunjungan Gangguan Jiwa	2	-	2

Sumber : Dinas Kesehatan Kabupaten Batang

Tabel 4.19. Jumlah Kasus Covid-19 Menurut Kelompok Umur dan Jenis Kelamin di Kecamatan Blado, 2020

Kelompok Umur	Laki-laki	Perempuan	Jumlah
(1)	(2)	(3)	(4)
0 - 2	-	-	-
3 - 6	1	-	1
7 - 12	-	-	-
13 - 15	-	-	-
16 - 18	-	1	1
19 - 30	3	11	14
31 - 45	4	10	14
46 - 59	1	7	8
60 +	4	2	6
Jumlah	13	31	44

Sumber : Dinas Kesehatan Kabupaten Batang

Tabel 4.20. Jumlah Peserta Keluarga Berencana Baru yang Dilayani Menurut Metode Kontrasepsi dan Desa di Kecamatan Blado, 2020

Desa	IUD	MOW	MOP	Kondom	Implant	Suntikan	Pil	Jumlah
(1)	(2)	(3)	(4)	(5)	(6)	(7)	(8)	(9)
1 Gerlang	2	-	-	-	35	60	1	98
2 Kalitengah	-	-	-	-	4	5	-	9
3 Kembanglangit	2	-	-	-	10	20	-	32
4 Gondang	1	-	-	-	14	20	1	36
5 Bismo	1	-	-	-	14	20	2	37
6 Keteleng	3	-	-	-	18	25	1	47
7 Kalisari	2	-	-	-	22	31	1	56
8 Besani	3	-	-	-	28	43	-	74
9 Wonobodro	8	-	-	1	50	76	1	136
10 Bawang	2	-	-	-	14	24	1	41
11 Pesantren	3	-	-	-	28	40	1	72
12 Kambangan	6	1	-	1	36	53	1	98
13 Keputon	5	-	-	-	24	36	-	65
14 Blado	2	-	-	-	48	74	1	125
15 Cokro	2	-	-	-	24	34	1	61
16 Kalipancur	3	-	-	-	16	32	-	51
17 Selopajang Barat	2	-	-	-	28	57	-	87
18 Selopajang Timur	2	-	-	-	20	32	-	54
Jumlah	49	1	-	2	433	682	12	1 179

Sumber : PLKB Kecamatan Blado

Tabel 4.21. Jumlah Peserta Keluarga Berencana Aktif Menurut Metode Kontrasepsi dan Desa di Kecamatan Blado, 2020

Desa	Metode Kontrasepsi				
	IUD	MOW	MOP	Kondom	Implant
(1)	(2)	(3)	(4)	(5)	(6)
1 Gerlang	45	2	2	12	62
2 Kalitengah	4	-	30	-	1
3 Kembanglangit	12	24	17	1	37
4 Gondang	13	13	23	1	20
5 Bismo	8	8	3	3	22
6 Keteleng	31	9	6	5	41
7 Kalisari	12	9	12	1	23
8 Besani	29	13	8	2	63
9 Wonobodro	23	37	2	4	124
10 Bawang	9	27	5	4	38
11 Pesantren	11	20	3	5	42
12 Kambangan	26	72	8	1	150
13 Keputon	18	16	-	-	45
14 Blado	100	67	28	26	211
15 Cokro	10	12	22	3	123
16 Kalipancur	18	4	4	3	57
17 Selopajang Barat	10	28	38	1	66
18 Selopajang Timur	6	9	10	-	42
Jumlah	385	370	221	72	1 167

Tabel 4.21. Lanjutan

Desa	Metode Kontrasepsi			PUS	Persentase
	Suntikan	Pil	Jumlah		
(1)	(7)	(8)	(9)	(10)	(11)
1 Gerlang	357	168	648	858	75,56
2 Kalitengah	30	11	76	89	85,23
3 Kembanglangit	58	60	209	257	81,21
4 Gondang	46	52	168	267	63,10
5 Bismo	69	26	139	194	71,75
6 Keteleng	181	82	355	498	71,28
7 Kalisari	116	40	213	283	75,28
8 Besani	197	77	389	605	64,33
9 Wonobodro	315	74	579	773	74,88
10 Bawang	172	41	296	386	76,57
11 Pesantren	128	46	255	355	71,78
12 Kambangan	236	83	576	795	72,48
13 Keputon	177	65	321	467	68,79
14 Blado	199	85	716	1 004	71,30
15 Cokro	202	66	438	648	67,58
16 Kalipancur	146	71	303	428	70,84
17 Selopajang Barat	316	44	503	729	68,96
18 Selopajang Timur	172	77	316	478	66,07
Jumlah	3 117	1 168	6 500	9 114	71,32

Sumber : PLKB Kecamatan Blado

Tabel 4.22. Jumlah Bantuan Sosial Berdasarkan Data Terpadu Kesejahteraan Sosial Menurut Desa di Kecamatan Blado, 2020

Desa	Program Keluarga Harapan (ruta)	KIS/PBI/BPJS Ditanggung oleh APBN (jiwa)	Kartu Indonesia Pintar (ruta)	Bantuan Sosial Pangan (ruta)
(1)	(2)	(3)	(4)	(5)
1 Gerlang	242	1 463	93	487
2 Kalitengah	27	237	17	58
3 Kembanglangit	92	776	58	183
4 Gondang	130	1 072	128	271
5 Bismo	88	714	80	183
6 Keteleng	112	1 592	206	308
7 Kalisari	83	774	91	187
8 Besani	260	2 037	161	514
9 Wonobodro	383	3 151	360	685
10 Bawang	129	1 333	116	274
11 Pesantren	177	1 228	62	317
12 Kambangan	265	2 625	241	644
13 Keputon	191	2 061	82	346
14 Blado	209	2 167	218	365
15 Cokro	199	2 005	129	402
16 Kalipancur	152	1 282	148	300
17 Selopajang Barat	274	2 521	117	560
18 Selopajang Timur	115	1 073	47	249
Jumlah	3 128	28 111	2 354	6 333

Sumber : KEPMENSOS/146/HUK/2020 (Tahun 2020 Periode 2, Bulan Oktober)

Tabel 4.23. Banyaknya Keluarga Pengguna Listrik Menurut Jenis dan Desa di Kecamatan Blado, 2020

Desa	Pengguna Listrik			Bukan Pengguna Listrik
	PLN	Non PLN	Jumlah	
(1)	(2)	(2)	(3)	(4)
1. Gerlang	1 417	-	1 417	-
2. Kalitengah	122	-	122	-
3. Kembanglangit	422	-	422	-
4. Gondang	412	-	412	-
5. Bismo	308	-	308	-
6. Keteleng	755	-	755	-
7. Kalisari	413	-	413	-
8. Besani	846	-	846	-
9. Wonobodro	1 302	-	1 302	-
10. Bawang	579	-	579	-
11. Pesantren	669	-	669	-
12. Kambangan	1 392	-	1 392	-
13. Keputon	838	-	838	-
14. Blado	1 440	-	1 440	-
15. Cokro	1 201	-	1 201	-
16. Kalipancur	692	-	692	-
17. Selopajang Barat	1 278	-	1 278	-
18. Selopajang Timur	741	-	741	-
Jumlah	14 827	-	14 827	-

Sumber : BPS, Pendataan Potensi Desa

Tabel 4.24. Nama Desa Menurut Jenis Bahan Bakar untuk Memasak yang Digunakan oleh Sebagian Besar Keluarga di Kecamatan Blado, 2020

Desa	Jenis Bahan Bakar
(1)	(2)
1. Gerlang	LPG 3 Kg
2. Kalitengah	LPG 3 Kg
3. Kembanglangit	LPG 3 Kg
4. Gondang	LPG 3 Kg
5. Bismo	LPG 3 Kg
6. Keteleng	LPG 3 Kg
7. Kalisari	LPG 3 Kg
8. Besani	LPG 3 Kg
9. Wonobodro	LPG 3 Kg
10. Bawang	LPG 3 Kg
11. Pesantren	LPG 3 Kg
12. Kambangan	LPG 3 Kg
13. Keputon	LPG 3 Kg
14. Blado	LPG 3 Kg
15. Cokro	LPG 3 Kg
16. Kalipancur	LPG 3 Kg
17. Selopajang Barat	LPG 3 Kg
18. Selopajang Timur	LPG 3 Kg

Sumber : BPS, Pendataan Potensi Desa

Tabel 4.25. Nama Desa Menurut Jenis Sumber Air Minum Sebagian Besar Keluarga di Kecamatan Blado, 2020

Desa	Jenis Sumber Air Minum
(1)	(2)
1. Gerlang	Mata Air
2. Kalitengah	Mata Air
3. Kembanglangit	Mata Air
4. Gondang	Mata Air
5. Bismo	Mata Air
6. Keteleng	Mata Air
7. Kalisari	Mata Air
8. Besani	Mata Air
9. Wonobodro	Mata Air
10. Bawang	Mata Air
11. Pesantren	Mata Air
12. Kambangan	Mata Air
13. Keputon	Mata Air
14. Blado	Mata Air
15. Cokro	Mata Air
16. Kalipancur	Mata Air
17. Selopajang Barat	Mata Air
18. Selopajang Timur	Mata Air

Sumber : BPS, Pendataan Potensi Desa

Tabel 4.26. Nama Desa Menurut Penggunaan Fasilitas Tempat Buang Air Besar Sebagian Besar Keluarga di Kecamatan Blado, 2020

Desa	Fasilitas Tempat Buang Air Besar
(1)	(2)
1. Gerlang	Jamban Sendiri
2. Kalitengah	Jamban Sendiri
3. Kembanglangit	Jamban Sendiri
4. Gondang	Jamban Sendiri
5. Bismo	Jamban Sendiri
6. Keteleng	Jamban Sendiri
7. Kalisari	Jamban Sendiri
8. Besani	Jamban Sendiri
9. Wonobodro	Jamban Sendiri
10. Bawang	Jamban Sendiri
11. Pesantren	Jamban Sendiri
12. Kambangan	Jamban Sendiri
13. Keputon	Jamban Sendiri
14. Blado	Jamban Sendiri
15. Cokro	Jamban Sendiri
16. Kalipancur	Jamban Sendiri
17. Selopajang Barat	Jamban Sendiri
18. Selopajang Timur	Jamban Sendiri

Sumber : BPS, Pendataan Potensi Desa

Tabel 4.27. Banyaknya Kejadian Bencana Alam Menurut Jenis Bencana Alam dan Desa di Kecamatan Blado, 2020

Desa	Tanah Longsor	Banjir	Angin Kencang	Tanah Longsor
(1)	(2)	(3)	(4)	(5)
1. Gerlang	-	-	-	-
2. Kalitengah	-	-	-	-
3. Kembanglangit	-	-	-	-
4. Gondang	-	-	-	-
5. Bismo	-	-	-	-
6. Keteleng	-	-	-	-
7. Kalisari	-	-	-	-
8. Besani	-	-	-	-
9. Wonobodro	-	-	-	-
10. Bawang	-	-	-	-
11. Pesantren	-	-	-	-
12. Kambangan	-	-	-	-
13. Keputon	-	-	-	-
14. Blado	-	-	-	-
15. Cokro	-	-	-	-
16. Kalipancur	-	-	-	-
17. Selopajang Barat	-	-	-	-
18. Selopajang Timur	-	-	-	-
Jumlah	-	-	-	-

Sumber : BPS, Pendataan Potensi Desa

Tabel 4.28. Ketersediaan Lapangan Olahraga Menurut Jenis Olahraga dan Desa di Kecamatan Blado, 2020


Desa	Sepak Bola	Bola Voli	Bulu Tangkis	Bola Basket
(1)	(2)	(3)	(4)	(5)
1. Gerlang	Baik	Baik	Baik	Tidak Ada
2. Kalitengah	Baik	Tidak Ada	Tidak Ada	Tidak Ada
3. Kembanglangit	Baik	Tidak Ada	Tidak Ada	Tidak Ada
4. Gondang	Baik	Baik	Tidak Ada	Tidak Ada
5. Bismo	Baik	Baik	Tidak Ada	Tidak Ada
6. Keteleng	Baik	Baik	Baik	Tidak Ada
7. Kalisari	Tidak Ada	Tidak Ada	Tidak Ada	Tidak Ada
8. Besani	Baik	Baik	Tidak Ada	Tidak Ada
9. Wonobodro	Baik	Baik	Tidak Ada	Tidak Ada
10. Bawang	Baik	Baik	Tidak Ada	Tidak Ada
11. Pesantren	Baik	Baik	Tidak Ada	Tidak Ada
12. Kambangan	Baik	Tidak Ada	Rusak Sedang	Tidak Ada
13. Keputon	Baik	Baik	Baik	Tidak Ada
14. Blado	Baik	Baik	Baik	Tidak Ada
15. Cokro	Baik	Baik	Baik	Tidak Ada
16. Kalipancur	Baik	Baik	Baik	Tidak Ada
17. Selopajang Barat	Baik	Baik	Tidak Ada	Tidak Ada
18. Selopajang Timur	Baik	Tidak Ada	Tidak Ada	Tidak Ada

Lanjutan Tabel 4.28.

Desa	Tenis Lapangan	Tenis meja	Futsal	Renang
(1)	(6)	(7)	(8)	(9)
1. Gerlang	Tidak Ada	Baik	Tidak Ada	Tidak Ada
2. Kalitengah	Tidak Ada	Tidak Ada	Tidak Ada	Tidak Ada
3. Kembanglangit	Tidak Ada	Tidak Ada	Tidak Ada	Tidak Ada
4. Gondang	Tidak Ada	Tidak Ada	Tidak Ada	Tidak Ada
5. Bismo	Tidak Ada	Tidak Ada	Tidak Ada	Tidak Ada
6. Keteleng	Baik	Baik	Tidak Ada	Tidak Ada
7. Kalisari	Tidak Ada	Tidak Ada	Tidak Ada	Tidak Ada
8. Besani	Tidak Ada	Tidak Ada	Tidak Ada	Tidak Ada
9. Wonobodro	Tidak Ada	Tidak Ada	Tidak Ada	Tidak Ada
10. Bawang	Tidak Ada	Tidak Ada	Tidak Ada	Tidak Ada
11. Pesantren	Tidak Ada	Tidak Ada	Tidak Ada	Tidak Ada
12. Kambangan	Tidak Ada	Tidak Ada	Tidak Ada	Tidak Ada
13. Keputon	Tidak Ada	Rusak Sedang	Tidak Ada	Tidak Ada
14. Blado	Baik	Tidak Ada	Tidak Ada	Baik
15. Cokro	Tidak Ada	Baik	Tidak Ada	Tidak Ada
16. Kalipancur	Tidak Ada	Tidak Ada	Tidak Ada	Tidak Ada
17. Selopajang Barat	Tidak Ada	Tidak Ada	Tidak Ada	Tidak Ada
18. Selopajang Timur	Tidak Ada	Tidak Ada	Tidak Ada	Baik

Sumber : BPS, Pendataan Potensi Desa

BAB 5



PERTANIAN

Kecamatan Dalam Angka 2021

BAB V PERTANIAN

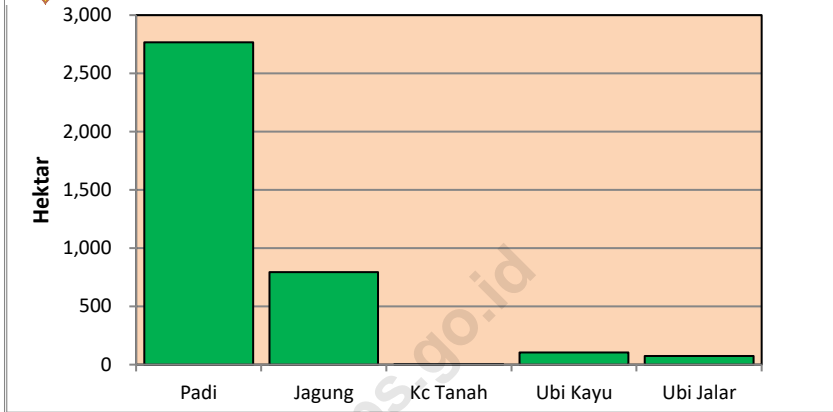
Pertanian adalah kegiatan pemanfaatan sumber daya hayati yang dilakukan manusia untuk menghasilkan bahan pangan, bahan baku industri, atau sumber energi serta untuk mengelola lingkungan hidupnya. Dalam upaya peningkatan hasil pertanian, Pemerintah Kabupaten Batang berupaya menambah produktivitas tanaman pertanian yaitu dengan kegiatan antara lain perbaikan saluran irigasi, penyuluhan pertanian, pemberian bantuan pupuk, bibit tanaman dan obat pertanian.

Menurut data Laporan Bulanan Statistik Pertanian dari Dinas Pangan dan Pertanian Kabupaten Batang, di Kecamatan Blado pada tahun 2020, luas tanam padi mencapai 2.835,10 ha, jagung 785,50 ha, kacang tanah 4,90 ha, ubi kayu 100,90 ha, dan ubi jalar seluas 77,20 ha. Sedangkan luas panen tahun 2020 tanaman padi mencapai 2.767,70 ha, jagung 793,60 ha, kacang tanah 6,90 ha, ubi kayu mencapai 105,50 ha, dan ubi jalar seluas 75,20 ha.

Peternakan adalah kegiatan mengembangbiakkan dan membudidayakan hewan ternak untuk mendapatkan manfaat dan hasil dari kegiatan tersebut. Manfaat yang dapat diperoleh dari kegiatan peternakan dapat berupa pendapatan rumah tangga maupun untuk mencukupi kebutuhan gizi keluarga. Pada tahun 2020 di Kecamatan Blado terdapat jumlah ternak besar/kecil berupa sapi perah 5 ekor, sapi potong 2.557 ekor, kambing 7.696 ekor dan domba 3.317 ekor. Sedangkan jumlah unggas berupa ayam buras 50.921 ekor, ayam ras 1.005.929 ekor, itik 2.148 ekor dan angsa sebanyak 178 ekor.



Gambar 5. Luas Panen Tanaman Padi dan Palawija di Kecamatan Blado, 2020



Tabel 5.1. Laporan Luas Tanaman Padi Menurut Bulan
di Kecamatan Blado, 2020

Bulan	Luas Areal (Ha)				
	Tanaman Awal Bulan Yang Lalu	Panen	Tanam	Puso/ Rusak	Tanaman Akhir Bulan
(1)	(2)	(3)	(4)	(5)	(6)
1 Januari	615,00	224,70	244,20	-	635,00
2 Pebruari	635,00	171,00	258,90	-	725,00
3 Maret	725,00	205,10	229,60	-	750,00
4 April	750,00	244,20	181,70	-	686,00
5 Mei	686,00	258,90	234,50	-	661,00
6 Juni	661,00	229,60	281,30	-	714,00
7 Juli	714,00	181,70	171,00	-	703,00
8 Agustus	703,00	234,50	301,90	-	772,00
9 September	772,00	281,30	263,80	-	754,00
10 Oktober	754,00	171,00	246,20	-	831,00
11 Nopember	831,00	301,90	173,90	-	700,00
12 Desember	700,00	263,80	248,10	-	684,00
Jumlah	2020	2 767,70	2 835,10	-	
	2019	2 847,50	2 706,90	-	
	2018	2 041,70	2 409,90	-	

Sumber : Dispaperta Kabupaten Batang, hasil olah SIMTP

Tabel 5.2 Laporan Luas Tanaman Palawija Jagung Menurut Bulan di Kecamatan Blado, 2020

Bulan	Luas Areal (Ha)				
	Tanaman Awal Bulan Yang Lalu	Panen	Tanam	Puso/Rusak	Tanaman Akhir Bulan
(1)	(2)	(3)	(4)	(5)	(6)
1 Januari	153,00	59,70	19,50	-	112,00
2 Pebruari	112,00	48,90	8,80	-	71,00
3 Maret	71,00	45,10	6,90	-	32,00
4 April	32,00	19,50	13,70	-	26,00
5 Mei	26,00	6,90	16,60	-	36,00
6 Juni	36,00	6,90	107,60	-	139,00
7 Juli	139,00	13,70	178,10	-	305,00
8 Agustus	305,00	16,60	241,00	-	530,00
9 September	530,00	103,70	53,50	-	478,00
10 Oktober	478,00	178,10	39,10	-	338,00
11 Nopember	338,00	241,00	50,80	-	148,00
12 Desember	148,00	53,50	49,90	-	145,00
Jumlah	2020	793,60	785,50	-	
	2019	812,80	825,70	-	
	2018	714,80	717,70	-	

Sumber : Dispaperta Kabupaten Batang, hasil olah SIMTP

Tabel 5.3. Laporan Luas Tanaman Palawija Kacang Tanah Menurut Bulan di Kecamatan Blado, 2020

Bulan	Luas Areal (Ha)				
	Tanaman Awal Bulan Yang Lalu	Panen	Tanam	Puso/Rusak	Tanaman Akhir Bulan
(1)	(2)	(3)	(4)	(5)	(6)
1 Januari	4,00	2,00	-	-	2,00
2 Pebruari	2,00	2,00	-	-	-
3 Maret	-	-	-	-	-
4 April	-	-	-	-	-
5 Mei	-	-	-	-	-
6 Juni	-	-	-	-	-
7 Juli	-	-	-	-	-
8 Agustus	-	-	-	-	-
9 September	-	-	2,90	-	3,00
10 Oktober	3,00	-	-	-	3,00
11 Nopember	3,00	-	2,00	-	5,00
12 Desember	5,00	2,90	-	-	2,00
Jumlah	2020	6,90	4,90	-	
	2019	39,10	43,10	-	
	2018	-	-	-	

Sumber : Dispaperta Kabupaten Batang, hasil olah SIMTP

Tabel 5.4. Laporan Luas Tanaman Palawija Ubikayu/Singkong Menurut Bulan di Kecamatan Blado, 2020

Bulan	Luas Areal (Ha)				
	Tanaman Awal Bulan Yang Lalu	Panen	Tanam	Puso/Rusak	Tanaman Akhir Bulan
(1)	(2)	(3)	(4)	(5)	(6)
1 Januari	85,00	9,80	8,90	-	84,00
2 Pebruari	84,00	9,90	7,00	-	81,00
3 Maret	81,00	6,00	6,90	-	82,00
4 April	82,00	3,90	10,90	-	89,00
5 Mei	89,00	5,00	14,70	-	99,00
6 Juni	99,00	6,90	8,90	-	101,00
7 Juli	101,00	8,90	6,90	-	99,00
8 Agustus	99,00	11,80	6,00	-	93,00
9 September	93,00	7,00	6,00	-	92,00
10 Oktober	92,00	6,90	7,90	-	93,00
11 Nopember	93,00	14,70	10,90	-	89,00
12 Desember	89,00	14,70	5,90	-	80,00
Jumlah	2020	105,50	100,90	-	
	2019	83,10	90,80	-	
	2018	103,50	78,30	-	

Sumber : Dispaperta Kabupaten Batang, hasil olah SIMTP

Tabel 5.5. Laporan Luas Tanaman Palawija Ubi Jalar/Ketela Rambat Menurut Bulan di Kecamatan Blado, 2020

Bulan	Luas Areal (Ha)				
	Tanaman Awal Bulan Yang Lalu	Panen	Tanam	Puso/Rusak	Tanaman Akhir Bulan
(1)	(2)	(3)	(4)	(5)	(6)
1 Januari	23,00	4,90	3,00	-	21,00
2 Pebruari	21,00	5,00	5,90	-	22,00
3 Maret	22,00	10,90	6,90	-	18,00
4 April	18,00	2,90	8,90	-	24,00
5 Mei	24,00	4,00	8,90	-	29,00
6 Juni	29,00	5,90	6,00	-	29,00
7 Juli	29,00	6,90	6,90	-	29,00
8 Agustus	29,00	8,90	5,00	-	25,00
9 September	25,00	6,00	6,90	-	26,00
10 Oktober	26,00	7,90	5,00	-	23,00
11 Nopember	23,00	6,90	6,90	-	23,00
12 Desember	23,00	5,00	6,90	-	25,00
Jumlah	2020	75,20	77,20	-	
	2019	65,70	77,60	-	
	2018	34,10	43,90	14,00	

Sumber : Dispaperta Kabupaten Batang, hasil olah SIMTP

Tabel 5.6. Banyaknya Embung Desa Menurut Desa di Kecamatan Blado, 2018-2020

Desa	2018	2019	2020
(1)	(2)	(3)	(4)
1. Gerlang	-	2	-
2. Kalitengah	-	-	-
3. Kembanglangit	-	-	-
4. Gondang	-	-	-
5. Bismo	-	-	-
6. Keteleng	-	-	-
7. Kalisari	-	-	-
8. Besani	-	-	-
9. Wonobodro	-	-	-
10. Bawang	-	-	-
11. Pesantren	1	-	1
12. Kambangan	2	-	-
13. Keputon	1	-	-
14. Blado	1	-	-
15. Cokro	-	-	-
16. Kalipancur	-	-	-
17. Selopajang Barat	-	-	-
18. Selopajang Timur	-	-	-
Jumlah	5	2	1

Sumber : BPS, Pendataan Potensi Desa

BAB 6



<https://batangkab.bps.go.id>

KEUANGAN & TRANSPORTASI

Kecamatan Dalam Angka 2021

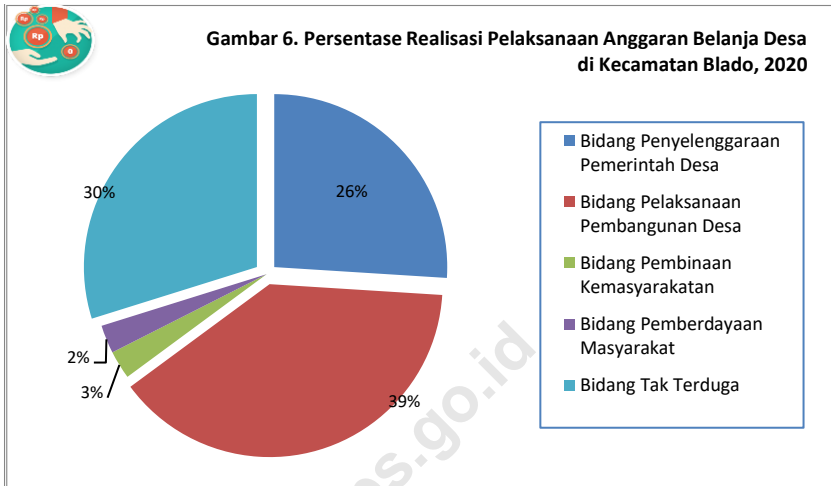
BAB VI

KEUANGAN DAN TRANSPORTASI

Sebagai wujud perekonomian masyarakat Kecamatan Blado, terdapat beberapa sarana/prasarana ekonomi yang dari 3 kelompok pertokoan, 1 pasar dengan bangunan permanen, 2 pasar dengan bangunan semi permanen, minimarket/swalayan sebanyak 1 unit, serta warung/kedai dan toko/warung kelontong. Sedangkan sarana lembaga keuangan yang ada berupa 2 bank umum pemerintah, 3 bank perkreditan rakyat dan Koperasi Simpan Pinjam (Kospin) sebanyak 1 unit.

Pada tahun 2020 Kecamatan Blado terdiri dari 18 desa yang mengelola keuangan desa secara mandiri melalui mekanisme APBDes. Realisasi pelaksanaan anggaran pendapatan desa sebesar Rp 28,25 miliar yang berasal dari Pendapatan Asli Desa (PAD), pendapatan transfer dan pendapatan lain-lain. Sedangkan realisasi pelaksanaan anggaran belanja desa mencapai Rp 27,90 miliar yang digunakan dalam bidang penyelenggaraan pemerintah desa, bidang pelaksanaan pembangunan desa, bidang pembinaan kemasyarakatan, bidang pemberdayaan masyarakat dan bidang tak terduga yang mayoritas digunakan dalam program penanggulangan covid-19.

Sarana transportasi yang dinikmati dan digunakan oleh masyarakat diantaranya berupa jalan. Berdasarkan Keputusan Bupati Batang No. 050/243/2016 tentang Penetapan Status Ruas Jalan Kabupaten, di wilayah Kecamatan Blado terdapat 11 ruas jalan kabupaten. Sedangkan selama tahun 2020 terdapat kecelakaan sejumlah 5 kali dengan adanya korban jiwa dan material.



Tabel 6.1. Banyaknya Sarana/Prasarana Ekonomi Menurut Jenis Sarana/Prasarana dan Desa di Kecamatan Blado, 2020

Desa	Kelompok Pertokoan	Pasar dengan Bangunan Permanen	Pasar dengan Bangunan Semi Permanen	Pasar Tanpa Bangunan	Minimarket/Swalayan
(1)	(2)	(3)	(4)	(5)	(6)
1. Gerlang	-	-	-	-	-
2. Kalitengah	-	-	-	-	-
3. Kembanglangit	-	-	-	-	-
4. Gondang	-	-	-	-	-
5. Bismo	-	-	-	-	-
6. Keteleng	1	-	1	-	-
7. Kalisari	1	-	-	-	-
8. Besani	-	-	-	-	-
9. Wonobodro	-	-	-	-	-
10. Bawang	-	-	-	-	-
11. Pesantren	-	-	-	-	-
12. Kambangan	-	-	1	-	-
13. Keputon	-	-	-	-	-
14. Blado	1	1	-	-	1
15. Cokro	-	-	-	-	-
16. Kalipancur	-	-	-	-	-
17. Selopajang Barat	-	-	-	-	-
18. Selopajang Timur	-	-	-	-	-
Jumlah	3	1	2	-	1

Lanjutan Tabel 6.1.

Desa	Restoran/ Rumah	Warung/ Kedai	Hotel	Penginapan	Toko/ Warung Kelontong
(1)	(7)	(8)	(9)	(10)	(11)
1. Gerlang	-	11	-	-	27
2. Kalitengah	-	3	-	-	4
3. Kembanglangit	-	15	-	-	17
4. Gondang	-	5	-	-	17
5. Bismo	-	2	-	-	17
6. Keteleng	-	63	-	1	57
7. Kalisari	-	9	1	1	25
8. Besani	-	4	-	-	24
9. Wonobodro	-	8	-	-	43
10. Bawang	-	6	-	-	21
11. Pesantren	-	3	-	-	19
12. Kambangan	-	12	-	-	70
13. Keputon	-	18	-	-	30
14. Blado	-	43	-	-	103
15. Cokro	-	6	-	-	32
16. Kalipancur	-	6	-	-	30
17. Selopajang Barat	-	5	-	-	55
18. Selopajang Timur	-	2	-	-	24
Jumlah	-	221	1	2	615

Sumber : BPS, Pendataan Potensi Desa

Tabel 6.2. Banyaknya Sarana Lembaga Keuangan yang Beroperasi Menurut Jenis Lembaga dan Desa di Kecamatan Blado, 2020

Desa	Bank Umum Pemerintah	Bank Umum Swasta	Bank Perkreditan Rakyat
(1)	(2)	(3)	(4)
1. Gerlang	-	-	-
2. Kalitengah	-	-	-
3. Kembanglangit	-	-	-
4. Gondang	-	-	-
5. Bismo	-	-	-
6. Keteleng	-	-	-
7. Kalisari	-	-	-
8. Besani	-	-	-
9. Wonobodro	-	-	-
10. Bawang	-	-	-
11. Pesantren	-	-	-
12. Kambangan	-	-	-
13. Keputon	-	-	-
14. Blado	2	-	2
15. Cokro	-	-	1
16. Kalipancur	-	-	-
17. Selopajang Barat	-	-	-
18. Selopajang Timur	-	-	-
Jumlah	2	-	3

Sumber : BPS, Pendataan Potensi Desa

Tabel 6.3. Banyaknya Koperasi yang Masih Aktif Menurut Jenis Koperasi dan Desa di Kecamatan Blado, 2020

Desa	KUD	KOPINKRA	KOSPIN	Lainnya
(1)	(2)	(3)	(4)	(5)
1. Gerlang	-	-	-	-
2. Kalitengah	-	-	-	-
3. Kembanglangit	-	-	-	-
4. Gondang	-	-	-	-
5. Bismo	-	-	-	-
6. Keteleng	-	-	-	-
7. Kalisari	-	-	-	-
8. Besani	-	-	-	-
9. Wonobodro	-	-	-	-
10. Bawang	-	-	-	-
11. Pesantren	-	-	-	-
12. Kambangan	-	-	-	-
13. Keputon	-	-	-	-
14. Blado	-	-	-	-
15. Cokro	-	-	1	-
16. Kalipancur	-	-	-	-
17. Selopajang Barat	-	-	-	-
18. Selopajang Timur	-	-	-	-
Jumlah	-	-	1	-

Sumber : BPS, Pendataan Potensi Desa

Tabel 6.4. Realisasi Dana Desa, Alokasi Dana Desa, Bagi Hasil Pajak dan Retribusi Daerah di Kecamatan Blado, 2020 (Rupiah)

Desa	Dana Desa	Alokasi Dana Desa	Bagi Hasil Pajak dan Retribusi Daerah
(1)	(2)	(3)	(4)
1 Gerlang	923 869 000	447 276 090	36 761 000
2 Kalitengah	764 587 000	284 745 090	25 353 000
3 Kembanglangit	780 459 000	318 511 290	27 304 000
4 Gondang	795 234 000	376 143 690	27 617 000
5 Bismo	911 589 000	318 511 290	23 797 000
6 Keteleng	961 642 000	392 643 690	32 028 000
7 Kalisari	759 113 000	347 777 490	30 152 000
8 Besani	979 824 000	456 276 090	32 914 000
9 Wonobodro	809 031 000	430 009 890	37 913 000
10 Bawang	748 465 000	380 643 690	28 551 000
11 Pesantren	1 042 536 000	352 877 490	31 106 000
12 Kambangan	835 349 000	456 276 090	43 480 000
13 Keputon	974 891 000	424 009 890	34 052 000
14 Blado	779 364 000	431 509 890	46 195 000
15 Cokro	774 696 000	384 243 690	44 242 000
16 Kalipancur	783 727 000	360 377 490	32 299 000
17 Selopajang Barat	804 159 000	430 009 890	33 305 000
18 Selopajang Timur	778 650 000	406 909 890	35 614 000
Jumlah	15 207 185 000	6 998 752 620	602 683 000
2019	15 136 204 000	6 380 637 400	545 748 000

Sumber : Dispermades Kabupaten Batang

Tabel 6.5. Realisasi Pelaksanaan Anggaran Pendapatan Desa di Kecamatan Blado, 2020 (Rupiah)

Desa	Pendapatan Asli Desa	Pendapatan Transfer	Pendapatan Lain-Lain	Jumlah Pendapatan
(1)	(2)	(3)	(4)	(5)
1 Gerlang	54 000 000	1 859 906 090	-	1 913 906 090
2 Kalitengah	-	1 081 685 090	586 608	1 082 271 698
3 Kembanglangit	13 200 000	1 233 274 290	351 074	1 246 825 364
4 Gondang	-	1 454 456 206	10 176 096	1 464 632 302
5 Bismo	-	1 258 915 130	247 844	1 259 162 974
6 Keteleng	10 200 000	2 750 898 908	593 676	2 761 692 584
7 Kalisari	-	1 142 751 410	971 049	1 143 722 459
8 Besani	-	1 524 475 606	713 578	1 525 189 184
9 Wonobodro	24 000 000	1 486 324 890	1 262 890	1 511 587 780
10 Bawang	20 054 000	2 056 021 690	4 547 971	2 080 623 661
11 Pesantren	-	1 482 063 474	317 786	1 482 381 260
12 Kambangan	36 000 000	1 659 605 090	428 252	1 696 033 342
13 Keputon	-	1 968 407 698	779 907	1 969 187 605
14 Blado	42 700 000	1 727 431 790	422 261	1 770 554 051
15 Cokro	-	1 358 890 610	2 069 612	1 360 960 222
16 Kalipancur	-	1 383 071 961	1 571 351	1 384 643 312
17 Selopajang Barat	-	1 322 935 406	430 871	1 323 366 277
18 Selopajang Timur	900 000	1 276 760 108	244 943	1 277 905 051
Jumlah	201 054 000	28 027 875 447	25 715 769	28 254 645 216
2019	395 954 000	29 296 471 852	152 133 304	29 844 559 156

Sumber : Dispermades Kabupaten Batang

Tabel 6.6. Realisasi Pelaksanaan Anggaran Belanja Desa di Kecamatan Blado, 2020 (Rupiah)

Desa	Bidang Penyelenggaraan Pemerintah Desa	Bidang Pelaksanaan Pembangunan Desa	Bidang Pembinaan Masyarakat
(1)	(2)	(3)	(4)
1 Gerlang	513 407 890	638 727 200	70 981 000
2 Kalitengah	287 350 090	560 243 800	25 353 000
3 Kembanglangit	339 651 061	472 252 600	28 652 000
4 Gondang	356 106 940	687 868 650	27 000 000
5 Bismo	296 076 230	515 203 000	23 460 500
6 Keteleng	419 585 158	1 958 026 200	31 903 000
7 Kalisari	343 575 532	417 513 000	28 540 000
8 Besani	450 933 770	413 624 000	32 849 000
9 Wonobodro	470 160 703	429 301 000	52 915 000
10 Bawang	392 613 653	1 135 227 000	26 275 500
11 Pesantren	364 977 224	206 671 600	31 106 000
12 Kambangan	509 989 979	455 374 250	137 980 000
13 Keputon	430 563 274	864 898 008	43 001 000
14 Blado	460 034 120	627 985 852	43 500 000
15 Cokro	396 678 220	420 096 000	44 242 000
16 Kalipancur	380 883 040	518 927 000	24 379 400
17 Selopajang Barat	419 491 656	291 879 400	31 000 000
18 Selopajang Timur	421 516 608	235 706 200	35 615 000
Jumlah	7 253 595 148	10 849 524 760	738 752 400
2019	7 488 894 483	20 590 454 582	616 815 403

Sumber : Dispermades Kabupaten Batang

Tabel 6.6. Lanjutan

Desa	Bidang Pemberdayaan Masyarakat	Bidang Tak Terduga	Jumlah Belanja
(1)	(5)	(6)	(7)
1 Gerlang	63 179 800	525 600 000	1 811 895 890
2 Kalitengah	20 000 000	188 093 200	1 081 040 090
3 Kembanglangit	-	409 606 400	1 250 162 061
4 Gondang	8 387 000	358 116 350	1 437 478 940
5 Bismo	62 517 000	329 669 000	1 226 925 730
6 Keteleng	37 567 800	549 915 800	2 996 997 958
7 Kalisari	-	331 600 000	1 121 228 532
8 Besani	20 000 000	478 600 000	1 396 006 770
9 Wonobodro	25 364 000	532 800 000	1 510 540 703
10 Bawang	18 000 000	486 600 000	2 058 716 153
11 Pesantren	239 714 400	634 450 000	1 476 919 224
12 Kambangan	20 000 000	586 184 750	1 709 528 979
13 Keputon	77 255 400	560 592 400	1 976 310 082
14 Blado	3 847 000	505 723 400	1 641 090 372
15 Cokro	30 000 000	395 400 000	1 286 416 220
16 Kalipancur	20 000 000	443 599 950	1 387 789 390
17 Selopajang Barat	30 000 000	491 779 600	1 264 150 656
18 Selopajang Timur	60 900 000	512 837 800	1 266 575 608
Jumlah	736 732 400	8 321 168 650	27 899 773 358
2019	659 568 621	6 277 000	29 362 010 089

Sumber : Dispermades Kabupaten Batang

Tabel 6.7. Realisasi Pelaksanaan Pembiayaan Desa di Kecamatan Blado, 2020 (Rupiah)

Desa	Penerimaan Pembiayaan	Pengeluaran Pembiayaan	Pembiayaan Netto
(1)	(2)	(3)	(4)
1 Gerlang	52 567 000	-	52 567 000
2 Kalitengah	11 797 000	-	11 797 000
3 Kembanglangit	4 287 771	-	4 287 771
4 Gondang	14 883 000	-	14 883 000
5 Bismo	16 565 500	16 565 500	-
6 Keteleng	235 899 050	-	235 899 050
7 Kalisari	15 537 376	-	15 537 376
8 Besani	34 236 400	-	34 236 400
9 Wonobodro	69 533 614	-	69 533 614
10 Bawang	5 851 863	-	5 851 863
11 Pesantren	8 555 750	-	8 555 750
12 Kambangan	36 310 294	-	36 310 294
13 Keputon	19 822 000	-	19 822 000
14 Blado	695 000	-	695 000
15 Cokro	14 785 610	-	14 785 610
16 Kalipancur	29 348 050	-	29 348 050
17 Selopajang Barat	60 127 650	-	60 127 650
18 Selopajang Timur	42 160 900	-	42 160 900
Jumlah	672 963 828	16 565 500	656 398 328
2019	299 492 501	15 900 000	283 592 501

Sumber : Dispermades Kabupaten Batang

Tabel 6.8. Pokok Ketetapan dan Realisasi Pokok Ketetapan Pajak Bumi Bangunan (PBB) P2 di Kecamatan Blado, 2020

Desa	Pokok Ketetapan		Realisasi Pokok Ketetapan		
	SPPT	Ketetapan (Rp)	SPPT	Ketetapan (Rp)	Persen
(1)	(2)	(3)	(4)	(5)	(6)
1 Gerlang	3 493	141 735 884	2 669	109 331 129	77,14
2 Kalitengah	378	11 888 557	378	11 888 557	100,00
3 Kembanglangit	974	33 874 127	554	20 525 828	60,59
4 Gondang	844	24 273 203	844	24 273 203	100,00
5 Bismo	623	20 912 542	369	12 253 732	58,60
6 Keteleng	823	24 072 858	446	10 545 023	43,80
7 Kalisari	1 273	68 776 583	1 215	61 028 980	88,74
8 Besani	2 400	84 985 444	1 190	38 719 376	45,56
9 Wonobodro	3 659	97 521 398	2 814	71 727 745	73,55
10 Bawang	1 699	52 662 839	1 699	52 720 790	100,11
11 Pesantren	1 842	53 377 195	1 552	44 671 968	83,69
12 Kambangan	3 853	128 252 014	2 447	80 097 148	62,45
13 Keputon	1 981	61 258 410	1 981	61 258 410	100,00
14 Blado	2 208	120 398 349	1 735	92 070 883	76,47
15 Cokro	2 705	120 264 046	2 705	120 264 046	100,00
16 Kalipancur	2 278	50 791 770	2 278	50 791 770	100,00
17 Selopajang Barat	2 607	57 146 304	2 606	57 113 607	99,94
18 Selopajang Timur	1 947	56 316 035	1 947	56 316 035	100,00
Jumlah	35 587	1 208 507 558	29 429	975 598 230	80,73

Keterangan : kondisi 30 Juni 2021
 Sumber : BPKPAD Kabupaten Batang

Tabel 6.9. Jalan Kabupaten Menurut Ruas di Kecamatan Blado, 2020

No.	Nama Ruas	Panjang (M)	Lebar (M)	Klasifikasi Fungsi Jalan
(1)	(2)	(3)	(4)	(5)
1	Bandar - Gerlang	19 500	4,00	JJS
2	Bandar - Tulis	10 000	4,00	JJS
3	Batiombo - Wonosegoro	1 050	4,00	JJS
4	Blado - Pagilaran	9 300	4,00	NMG
5	Blado - Wonobodro	2 100	4,00	LU
6	Blado - Curug Genting	2 000	3,00	PAR
7	Blado - Siguci	7 700	4,00	LU
8	Blado - Kambangan	4 100	3,00	LU
9	Wonobodro - Besani	1 000	4,00	LU
10	Blado - Andongsili	5 325	3,00	LU
11	Wonoroyo - Kalisari	1 600	3,00	LU

Keputusan Bupati Batang No. 050/243/2016 tentang Penetapan Status Ruas Jalan Kabupaten

Sumber : Dinas Pekerjaan Umum dan Penataan Ruang Kabupaten Batang

Tabel 6.10. Jumlah Kecelakaan Lalu Lintas Menurut Bulan
di Wilayah Polsek Blado, 2020

Bulan	Jumlah Kecelakaan Lalu lintas	Jumlah Korban			
		Meninggal	Luka Berat	Luka Ringan	Material (Rp)
(1)	(2)	(3)	(4)	(5)	(6)
1 Januari	-	-	-	-	-
2 Pebruari	-	-	-	-	-
3 Maret	1	-	-	1	500 000
4 April	-	-	-	-	-
5 Mei	-	-	-	-	-
6 Juni	-	-	-	-	-
7 Juli	-	-	-	-	-
8 Agustus	1	-	-	1	300 000
9 September	2	-	-	4	20 500 000
10 Oktober	1	-	-	1	500 000
11 Nopember	-	-	-	-	-
12 Desember	-	-	-	-	-
Jumlah	2020	5	-	7	21 800 000
	2019	10	1	13	14 700 000
	2018	4	1	4	4 200 000

Sumber : Satlantas Polres Batang

Tabel 6.11. Banyaknya Laporan Gangguan Keamanan Ketertiban Masyarakat (Kamtibmas) Menurut Bulan di Polsek Blado, 2020

	Bulan	Lapor	Selesai
	(1)	(2)	(3)
1	Januari	-	-
2	Pebruari	1	1
3	Maret	-	-
4	April	1	1
5	Mei	1	1
6	Juni	1	1
7	Juli	-	-
8	Agustus	-	-
9	September	-	-
10	Oktober	-	-
11	Nopember	-	-
12	Desember	-	-
	Jumlah	4	4

Sumber : Satreskrim Polres Batang

Tabel 6.12. Jumlah Pelanggan, Volume Air yang Disalurkan dan Nilai Air Minum yang Terjual pada Pelanggan PUDAM Sendang Kamulyan Batang di Kecamatan Blado, 2020

No.	Jenis Pelanggan	Pelanggan	Volume Air (M3)	Nilai (Rupiah)
(1)	(2)	(3)	(4)	(5)
1	Rumah Tangga	1 419	206 994	892 350 000
2	Niaga	5	821	12 941 000
3	Instansi Pemerintah	5	862	7 719 250
4	Industri	-	-	-
5	Sosial Umum	32	5 917	16 577 150
6	Sosial Khusus	24	4 410	20 574 125
7	Khusus	-	-	-
Jumlah		1 485	219 004	950 161 525
2019		1 470	205 963	915 063 475

Sumber : PUDAM Sendang Kamulyan Batang

Tabel 6.13. Jumlah Menara Telekomunikasi Menurut Desa
di Kecamatan Blado, 2018-2020

Desa	2018	2019	2020
(1)	(2)	(3)	(4)
1 Gerlang	1	2	2
2 Kalitengah	-	-	-
3 Kembanglangit	-	-	-
4 Gondang	-	-	-
5 Bismo	-	-	-
6 Keteleng	1	2	2
7 Kalisari	-	-	-
8 Besani	-	-	-
9 Wonobodro	-	-	-
10 Bawang	-	-	-
11 Pesantren	-	-	-
12 Kambangan	4	4	4
13 Keputon	-	-	-
14 Blado	3	3	3
15 Cokro	-	-	-
16 Kalipancur	-	-	-
17 Selopajang Barat	-	1	1
18 Selopajang Timur	-	-	-
Jumlah	9	12	12

Sumber : Dinas Pekerjaan Umum dan Penataan Ruang Kabupaten Batang

Tabel 6.14. Sarana Transportasi Antar Desa Menurut Desa di Kecamatan Blado, 2020

Desa	Jenis Transportasi	Keberadaan Angkutan Umum
(1)	(2)	(3)
1. Gerlang	Darat	Ada, tanpa trayek
2. Kalitengah	Darat	Ada, tanpa trayek
3. Kembanglangit	Darat	Ada, tanpa trayek
4. Gondang	Darat	Ada, tanpa trayek
5. Bismo	Darat	Ada, tanpa trayek
6. Keteleng	Darat	Ada, tanpa trayek
7. Kalisari	Darat	Ada, tanpa trayek
8. Besani	Darat	Ada, tanpa trayek
9. Wonobodro	Darat	Ada, tanpa trayek
10. Bawang	Darat	Ada, tanpa trayek
11. Pesantren	Darat	Ada, tanpa trayek
12. Kambangan	Darat	Ada, tanpa trayek
13. Keputon	Darat	Ada, tanpa trayek
14. Blado	Darat	Ada, trayek tetap
15. Cokro	Darat	Ada, tanpa trayek
16. Kalipancur	Darat	Ada, tanpa trayek
17. Selopajang Barat	Darat	Ada, tanpa trayek
18. Selopajang Timur	Darat	Ada, tanpa trayek

Sumber : BPS, Pendataan Potensi Desa

Tabel 6.15. Kondisi Jalan Darat Antar Desa Menurut Desa di Kecamatan Blado, 2020

Desa	Jenis Permukaan Jalan	Dapat Dilalui Kendaraan Bermotor Roda 4 atau Lebih
(1)	(2)	(3)
1. Gerlang	Aspal/Beton	Sepanjang tahun
2. Kalitengah	Aspal/Beton	Sepanjang tahun
3. Kembanglangit	Aspal/Beton	Sepanjang tahun
4. Gondang	Aspal/Beton	Sepanjang tahun
5. Bismo	Aspal/Beton	Sepanjang tahun
6. Keteleng	Aspal/Beton	Sepanjang tahun
7. Kalisari	Aspal/Beton	Sepanjang tahun
8. Besani	Aspal/Beton	Sepanjang tahun
9. Wonobodro	Aspal/Beton	Sepanjang tahun
10. Bawang	Aspal/Beton	Sepanjang tahun
11. Pesantren	Aspal/Beton	Sepanjang tahun
12. Kambangan	Aspal/Beton	Sepanjang tahun
13. Keputon	Aspal/Beton	Sepanjang tahun
14. Blado	Aspal/Beton	Sepanjang tahun
15. Cokro	Aspal/Beton	Sepanjang tahun
16. Kalipancur	Aspal/Beton	Sepanjang tahun
17. Selopajang Barat	Aspal/Beton	Sepanjang tahun
18. Selopajang Timur	Aspal/Beton	Sepanjang tahun

Sumber : BPS, Pendataan Potensi Desa

Tabel 6.16. Keberadaan Kantor Pos/Pos Pembantu/Rumah Pos dan Perusahaan/
Agen Jasa Ekspedisi Swasta Menurut Desa di Kecamatan Blado, 2020

Desa	Kantor Pos/Pos Pembantu/Rumah Pos	Perusahaan/Agen Jasa Ekspedisi Swasta
(1)	(2)	(3)
1. Gerlang	Tidak ada	Tidak ada
2. Kalitengah	Tidak ada	Tidak ada
3. Kembanglangit	Tidak ada	Tidak ada
4. Gondang	Tidak ada	Tidak ada
5. Bismo	Tidak ada	Tidak ada
6. Keteleng	Tidak ada	Tidak ada
7. Kalisari	Tidak ada	Tidak ada
8. Besani	Tidak ada	Tidak ada
9. Wonobodro	Tidak ada	Tidak ada
10. Bawang	Tidak ada	Tidak ada
11. Pesantren	Tidak ada	Tidak ada
12. Kambangan	Tidak ada	Tidak ada
13. Keputon	Tidak ada	Tidak ada
14. Blado	Beroperasi	Beroperasi
15. Cokro	Tidak ada	Tidak ada
16. Kalipancur	Tidak ada	Tidak ada
17. Selopajang Barat	Tidak ada	Beroperasi
18. Selopajang Timur	Tidak ada	Tidak ada

Sumber : BPS, Pendataan Potensi Desa

BAB 7



PERBANDINGAN ANTAR KECAMATAN

Kecamatan Dalam Angka 2021

<https://batangkab.bps.go.id>

Tabel 7.1. Perbandingan Luas Wilayah Antar Kecamatan di Kabupaten Batang, 2020

	Kecamatan	Luas (Ha)	Persentase
	(1)	(2)	(3)
01	Wonotunggal	5 235,27	6,64
02	Bandar	7 332,80	9,30
03	Blado	7 838,92	9,94
04	Reban	4 633,38	5,88
05	Bawang	7 384,51	9,36
06	Tersono	4 932,98	6,26
07	Warungasem	7 276,64	9,23
08	Limpung	3 341,66	4,24
09	Banyuputih	4 442,50	5,63
10	Subah	8 352,17	10,59
11	Pecalungan	3 618,97	4,59
12	Tulis	4 508,78	5,72
13	Kandeman	4 175,67	5,29
14	Batang	3 434,54	4,36
15	Warungasem	2 355,37	2,99
	Jumlah	78 864,16	100,00

Sumber : BPS Kabupaten Batang

Tabel 7.2. Perbandingan Jumlah Penduduk Antar Kecamatan dan Rasio Jenis Kelamin di Kabupaten Batang, 2020

	Kecamatan	Laki-laki	Perempuan	Jumlah	Rasio Jenis Kelamin	
	(1)	(2)	(3)	(4)	(5)	
01	Wonotunggal	19 072	18 725	37 797	101,85	
02	Bandar	36 411	35 280	71 691	103,21	
03	Blado	23 371	22 464	45 835	104,04	
04	Reban	20 229	20 077	40 306	100,76	
05	Bawang	28 426	27 246	55 672	104,33	
06	Tersono	20 423	20 059	40 482	101,81	
07	Gringsing	31 738	31 281	63 019	101,46	
08	Limpung	21 992	21 895	43 887	100,44	
09	Banyuputih	18 509	18 199	36 708	101,70	
10	Subah	26 742	26 444	53 186	101,13	
11	Pecalungan	16 351	16 168	32 519	101,13	
12	Tulis	19 365	19 420	38 785	99,72	
13	Kandeman	27 643	26 959	54 602	102,54	
14	Batang	67 344	66 394	133 738	101,43	
15	Warungasem	27 191	26 300	53 491	103,39	
	Jumlah	2020	404 807	396 911	801 718	101,99
		2019	383 697	384 886	768 583	99,69
		2018	380 574	381 803	762 377	99,68
		2017	377 492	378 587	756 079	99,71
		2016	374 375	375 345	749 720	99,74

Sumber : BPS, Proyeksi Penduduk Hasil SP2010 dan SP2020



Sensus
Penduduk
2020

#MencatatIndonesia

DATA

MENCERDASKAN BANGSA

<https://batangkab.bps.go.id>



**BADAN PUSAT STATISTIK
KABUPATEN BATANG**

Jalan Pemuda No. 90 Batang 51216

Telp/Fax (0285) 391004

Website: batangkab.bps.go.id Email: bps3325@bps.go.id



9 772621 170004