



**KECAMATAN**  
**KANDEMAN**  
**DALAM ANGKA 2022**



**BADAN PUSAT STATISTIK**  
**KABUPATEN BATANG**



**KECAMATAN**  
**KANDEMAN**  
**DALAM ANGKA 2022**

---

**KECAMATAN KANDEMAN  
DALAM ANGKA  
2022**

Nomor Publikasi: 33250.2218

Katalog: 1102001.3325101

Ukuran Buku: A5 (14,8 cm x 21 cm)

Jumlah Halaman: xvi + 132 halaman

Naskah:

Badan Pusat Statistik Kabupaten Batang

Gambar Kover oleh:

Badan Pusat Statistik Kabupaten Batang

Ilustrasi Kover:

Pasar Gorong, Kandeman

Diterbitkan oleh:

© BPS Kabupaten Batang

Dicetak oleh:

CV. Pradana Utama

Dilarang mengumumkan, mendistribusikan, mengomunikasikan, dan/atau menggandakan sebagian atau seluruh isi buku ini untuk tujuan komersial tanpa izin tertulis dari Badan Pusat Statistik.

## TIM PENYUSUN

- Pengarah : Drs. Eddy Prawoto
- Penanggungjawab : Mustofa, S.ST
- Editor : Gilang Alip Utama SST, M.Ec.Dev.
- Penyusun : Suharyanti, S.M.
- Pengumpul data : Anis Yuliasuti, S.ST  
Suharyanti, S.M
- Pengolah data : Gilang Alip Utama SST, M.Ec.Dev.  
Anis Yuliasuti, S.ST  
Suharyanti, S.M
- Pembuat kover : Gilang Alip Utama SST, M.Ec.Dev.

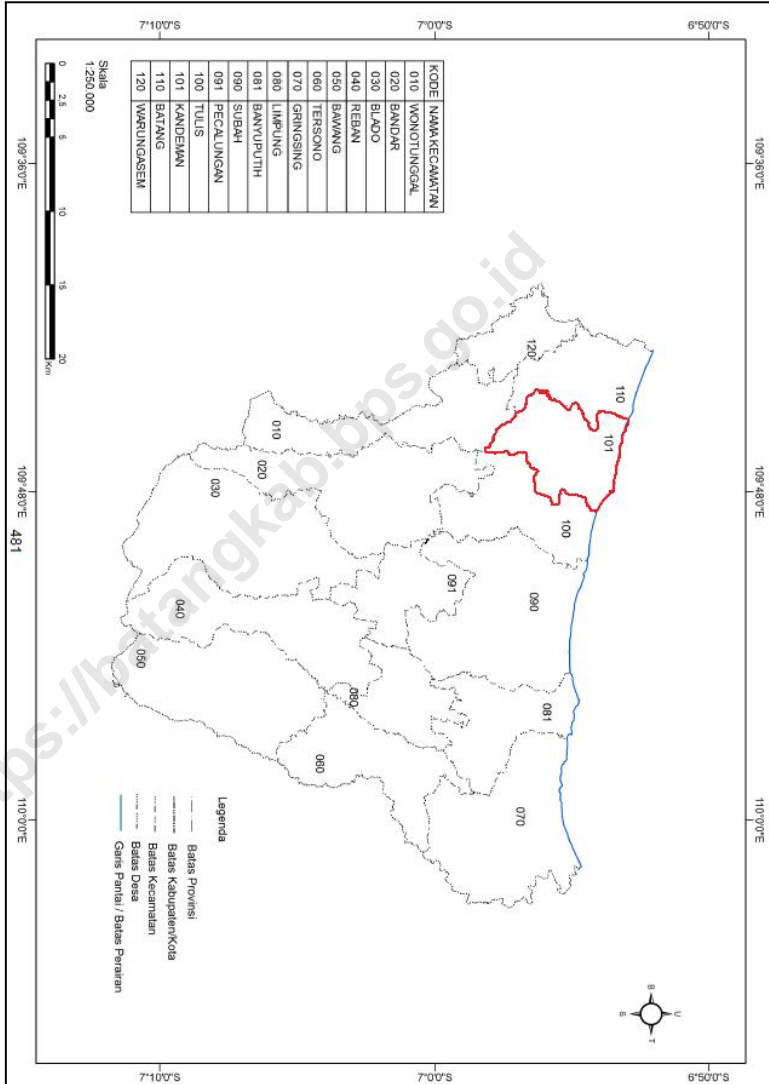
<https://batangkab.go.id>

## KONTRIBUTOR DATA

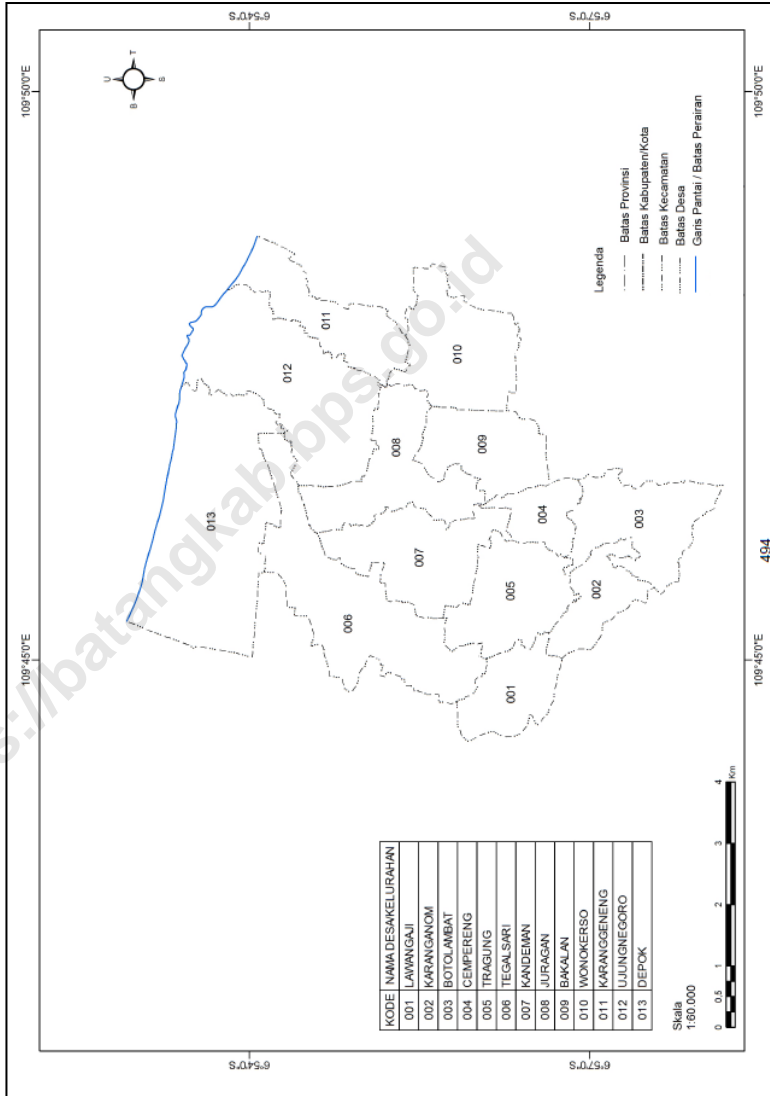
1. Dinas Pekerjaan Umum dan Penataan Ruang Kabupaten Batang
2. KPU Kabupaten Batang
3. Dinas Kependudukan dan Pencatatan Sipil Kabupaten Batang
4. Kementerian Agama Kabupaten Batang
5. Dinas Pendidikan dan Kebudayaan Kabupaten Batang
6. Dinas Kesehatan Kabupaten Batang
7. PLKB Kecamatan Kandeman
8. Dinas Pangan dan Pertanian Kabupaten Batang
9. Mantri Ternak Kecamatan Kandeman
10. Satlantas Polres Batang
11. PUDAM Sendang Kamulyan Batang
12. Dinas Pemberdayaan Masyarakat dan Desa Kabupaten Batang
13. BPKPAD Kabupaten Batang

<https://batangkab.go.id>

# PETA WILAYAH KABUPATEN BATANG



# PETA WILAYAH KECAMATAN KANDEMAN





## SAMBUTAN KEPALA BPS KABUPATEN BATANG

*Assalamu'alaikum wr. wb*

Puji syukur kita panjatkan kepada Allah Yang Maha Esa yang telah melimpahkan rahmat-Nya kepada kita semua, sehingga penyusunan publikasi "Kecamatan Kandeman Dalam Angka 2022" dapat diselesaikan secara tepat waktu.

Publikasi ini utamanya berisi data potensi daerah di wilayah Kecamatan Kandeman dari berbagai sektor yang dapat digunakan untuk membantu menyusun perencanaan dan mengevaluasi pembangunan yang telah dilaksanakan.

Kami ucapkan terima kasih dan penghargaan yang setinggi-tingginya kepada Koordinator Statistik Kecamatan Kandeman dan semua pihak yang telah turut serta membantu dalam proses penyusunan publikasi, semoga bermanfaat.

*Wassalamu'alaikum wr. wb.*

Batang, September 2022  
Kepala Badan Pusat Statistik  
Kabupaten Batang

EDDY PRAWOTO



---

## KATA PENGANTAR

*Assalamu' alaikum wr. wb*

"Kecamatan Kandeman Dalam Angka 2022" merupakan publikasi tahunan sebagai kelanjutan publikasi sebelumnya yang menyajikan data statistik secara series. Publikasi ini memuat gambaran mengenai keadaan geografis, pemerintahan, penduduk, sosial dan ekonomi Kecamatan Kandeman pada tahun 2021.

Penghargaan dan ucapan terima kasih yang sebesar-besarnya kami sampaikan kepada berbagai pihak baik instansi pemerintah maupun swasta atas bantuan dan dukungan dalam penyusunan publikasi ini.

Semoga publikasi ini bermanfaat bagi pengguna data dan kami harapkan kritik serta saran yang bersifat membangun untuk penyempurnaan publikasi berikutnya.

*Wassalamu' alaikum wr. wb.*

Batang, September 2022  
Koordinator Statistik Kecamatan  
Kandeman



SUHARYANTI

---

## DAFTAR ISI

	Halaman
Peta Wilayah Kabupaten Batang.....	v
Peta Wilayah Kecamatan Kandeman.....	vi
Sambutan Kepala BPS Kabupaten Batang.....	vii
Kata Pengantar.....	viii
Daftar Isi.....	ix
Daftar Tabel.....	x
Daftar Gambar.....	xiv
Penjelasan Umum.....	xv

<https://batangkab.bps.go.id>

---

## DAFTAR TABEL

	Halaman
BAB I. KEADAAN GEOGRAFI	
1.1. Letak Geografis Kecamatan Kandeman.....	5
1.2. Jarak dari Ibu kota Kecamatan Kandeman ke Kantor Desa.....	6
1.3. Letak Titik Koordinat Kantor Desa dan Kantor Kecamatan di Kecamatan Kandeman .....	7
1.4. Batas Wilayah Desa di Kecamatan Kandeman .....	8
1.5. Luas Wilayah Menurut Jenis Tanah di Kecamatan Kandeman, 2021.....	9
1.6. <b>Rata-rata Hari Hujan dan Rata-rata Curah Hujan menurut Bulan di Kabupaten Batang, 2021 .....</b>	<b>10</b>
BAB II. PEMERINTAHAN	
2.1. Klasifikasi Desa Menurut Status Pemerintahan di Kecamatan Kandeman, 2021	15
2.2. Jumlah Dusun, RW dan RT di Kecamatan Kandeman, 2021 .....	16
2.3. Jumlah Perangkat Desa Menurut jenisnya di Kecamatan Kandeman, 2021 ....	17
2.4. Jumlah Pemilih dan Pengguna Hak Pilih Pemilu Kepala Daerah Kabupaten Batang 2018 di Kecamatan Kandeman .....	19
2.5. Hasil Perolehan Suara Pemilu Kepala Daerah Kabupaten Batang 2018 di Kecamatan Kandeman .....	20
2.6. Jumlah Pemilih dan Pengguna Hak Pilih Pemilu Kepala Daerah Provinsi Jawa Tengah 2019 di Kecamatan Kandeman.....	21
2.7. Hasil Perolehan Suara Pemilu Kepala Daerah Provinsi Jawa Tengah 2019 di Kecamatan Kandeman .....	22
2.8. Jumlah Tempat Pemungutan Suara (TPS) dan Pemilih pada Pemilu 2021 Menurut Desa di Kecamatan Kandeman.....	23
2.9. Rekapitulasi Hasil Penghitungan Perolehan Suara Calon Anggota Dewan Perwakilan Daerah (DPD) pada Pemilu 2021 Menurut Desa di Kecamatan Kandeman.....	24
2.10. Rekapitulasi Hasil Penghitungan Perolehan Suara Calon Anggota Dewan Perwakilan Rakyat (DPR) pada Pemilu 2021 Menurut Desa di Kecamatan Kandeman.....	28
2.11. Rekapitulasi Hasil Penghitungan Perolehan Suara Calon Anggota Dewan Perwakilan Rakyat Daerah (DPRD) Provinsi pada Pemilu 2021 Menurut Desa di Kecamatan Kandeman.....	31
2.12. Rekapitulasi Hasil Penghitungan Perolehan Suara Calon Anggota Dewan Perwakilan Rakyat Daerah (DPRD) Kabupaten pada Pemilu 2021 Menurut Desa di Kecamatan Kandeman.....	34
2.13. Rekapitulasi Hasil Penghitungan Perolehan Suara Pasangan Calon Presiden dan Wakil Presiden pada Pemilu 2021 Menurut Desa di Kecamatan Kandeman .....	37

<b>BAB III. PENDUDUK DAN KETENAGAKERJAAN</b>	
3.1.	<b>Jumlah Penduduk menurut Jenis Kelamin dan Desa/Kelurahan di Kecamatan Kandeman, 2021</b> ..... 44
3.2.	<b>Persentase Jumlah Penduduk dan Rasio Jenis Kelamin menurut Desa di Kecamatan Kandeman, 2021</b> ..... 45
3.3.	<b>Jumlah Penduduk, Luas Wilayah dan Kepadatan Penduduk menurut Desa di Kecamatan Kandeman, 2021</b> ..... 46
3.4.	<b>Jumlah Penduduk Per Kelompok Umur dan Rasio Angka Ketergantungan menurut Desa di Kecamatan Kandeman, 2021</b> ..... 47
<b>BAB IV. SOSIAL</b>	
4.1.	Jumlah Sekolah, Guru dan Murid Raudhatul Athfal Menurut Desa di Kecamatan Kandeman Tahun Pelajaran 2021/2022..... 54
4.2.	Jumlah Sekolah, Guru dan Murid Madrasah Ibtidaiyah Menurut Desa di Kecamatan Kandeman Tahun Pelajaran 2021/2022..... 55
4.3.	Jumlah Sekolah, Guru dan Murid Madrasah Tsanawiyah Menurut Desa di Kecamatan Kandeman Tahun Pelajaran 2021/2022..... 56
4.4.	Jumlah Sekolah, Guru dan Murid Madrasah Aliyah Menurut Desa di Kecamatan Kandeman Tahun Pelajaran 2021/2022..... 57
4.5.	Jumlah Sekolah, Guru dan Murid Taman Kanak-Kanak Menurut Desa di Kecamatan Kandeman Tahun Pelajaran 2021/2022..... 58
4.6.	Jumlah Sekolah, Guru dan Murid Sekolah Dasar Menurut Desa di Kecamatan Kandeman Tahun Pelajaran 2021/2022..... 59
4.7.	Jumlah Sekolah, Guru dan Murid Sekolah Menengah Pertama Menurut Desa di Kecamatan Kandeman Tahun Pelajaran 2021/2022..... 60
4.8.	Jumlah Sekolah, Guru dan Murid Sekolah Menengah Atas Menurut Desa di Kecamatan Kandeman Tahun Pelajaran 2021/2022..... 61
4.9.	Jumlah Sekolah, Guru dan Murid Sekolah Menengah Kejuruan Menurut Desa di Kecamatan Kandeman Tahun Pelajaran 2021/2022..... 62
4.10.	Jumlah Tempat Ibadah Menurut Desa di Kecamatan Kandeman, 2021..... 63
4.11.	Banyaknya Nikah Menurut Bulan di Kecamatan Batang, 2019-2021 ..... 64
4.12.	Banyaknya Nikah Menurut Desa di Kecamatan Kandeman, 2021 ..... 65
4.13.	Banyaknya Jemaah Haji Menurut Desa di Kecamatan Kandeman, 2021..... 66
4.14.	Banyaknya Sarana Kesehatan Menurut Jenis Sarana Kesehatan dan Desa di Kecamatan Kandeman, 2021 ..... 67
4.15.	Banyaknya Warga Penderita Gizi Buruk Menurut Desa di Kecamatan Batang, 2019-2021 ..... 68
4.16.	Jumlah Tenaga Medis dan Non Medis Menurut Jenis Kelamin di Puskesmas Kandeman, 2021 ..... 69
4.17.	Jumlah Pengunjung Puskesmas Menurut Jenis Kelamin dan Kunjungan di Kecamatan Kandeman, 2021 ..... 70
4.18.	Jumlah Kasus Covid-19 Menurut Kelompok Umur dan Jenis Kelamin di Kecamatan Kandeman,, 2021 ..... 71
4.19.	Jumlah Peserta Keluarga Berencana Baru yang Dilayani Menurut Metode Kontrasepsi dan Desa di Kecamatan Kandeman, 2021 ..... 72

4.20.	Banyaknya Peserta Keluarga Berencana Aktif Menurut Kontrasepsi di Kecamatan Kandeman, 2021 .....	73
4.21.	Jumlah Bantuan Sosial Berdasarkan Data Terpadu Kesejahteraan Sosial Menurut Desa di Kecamatan Kandeman .....	75
4.22.	Banyaknya Keluarga Pengguna Listrik Menurut Jenis dan Desa di Kecamatan Kandeman, 2021.....	76
4.23.	Nama Desa Menurut Jenis Bahan Bakar untuk Memasak yang Digunakan oleh Sebagian Besar Keluarga di Kecamatan Kandeman, 2021 .....	77
4.24.	Nama Desa Menurut Jenis Sumber Air Minum Sebagian Besar Keluarga di Kecamatan Kandeman, 2021.....	78
4.25.	<b>Nama Desa menurut Penggunaan Fasilitas Tempat Buang Air Besar Sebagian Besar Keluarga di Kecamatan Kandeman, 2021 .....</b>	<b>79</b>
4.26.	Banyaknya Kejadian Bencana Alam Menurut Jenis Bencana Alam dan Desa di Kecamatan Kandeman, 2021 .....	80
4.27.	Ketersediaan Fasilitas/Lapangan Olahraga Menurut Jenis Olahraga dan Desa di Kecamatan Kandeman, 2021 .....	81
4.28.	Banyaknya Desa/Kelurahan yang Memiliki Fasilitas Sekolah Menurut Tingkat Pendidikan di Kecamatan Kandeman.....	83
<b>BAB V. PERTANIAN</b>		
5.1.	Laporan Luas Tanaman Padi di Kecamatan Kandeman, 2021 .....	90
5.2.	Laporan Luas Tanaman Palawija Jagung di Kecamatan Kandeman, 2021 ....	91
5.3.	Laporan Luas Tanaman Palawija Kacang Tanah di Kecamatan Kandeman, 2021 .....	92
5.4.	Laporan Luas Tanaman Palawija Ubikayu/Singkong Tanah di Kecamatan Kandeman, 2021 .....	93
5.5.	Laporan Luas Tanaman Palawija Ubi Jalar/Ketela Rambat di Kecamatan Kandeman, 2021.....	94
5.6.	Jumlah Ternak Besar dan Kecil Menurut Desa di Kecamatan Kandeman, 2021 .....	95
5.7.	Jumlah Unggas Menurut Desa di Kecamatan Kandeman, 2021 .....	96
5.8.	Jumlah Unggas Menurut Desa di Kecamatan Kandeman, 2021 .....	97
5.9.	<b>Banyaknya Embung Desa menurut Desa di Kecamatan Kandeman, 2019-2021 .....</b>	<b>98</b>
5.10.	Produksi Tanaman Sayuran dan Buah-buahan Semusim Menurut Jenis Tanaman di Kecamatan Kandeman, 2019-2021 .....	99
5.11.	Luas Panen Tanaman Biofarmaka Menurut Jenis Tanaman di Kecamatan Kandeman, 2019-2021.....	100
5.12.	Produksi Tanaman Biofarmaka Menurut Jenis Tanaman di Kecamatan Kandeman, 2019-2021.....	101
5.13.	Luas Panen Tanaman Hias Menurut Kecamatan dan Jenis Tanaman di Kecamatan Kandeman, 2019-2021 .....	102
5.14.	Produksi Tanaman Hias Menurut Kecamatan dan Jenis Tanaman di Kecamatan Kandeman, 2019-2021 .....	103
5.15.	Produksi Tanaman Buah-buahan Tahunan Menurut Jenis Tanaman di Kecamatan Kandeman, 2019-2021 .....	104

<b>BAB VI. KEUANGAN DAN TRANSPORTASI</b>		
6.1.	Banyaknya Sarana/Prasarana Ekonomi Menurut Jenis Sarana/Prasarana dan Desa di Kecamatan Kandeman, 2021 .....	110
6.2.	Banyaknya Sarana Lembaga Keuangan yang Beroperasi Menurut Jenis Lembaga dan Desa di Kecamatan Kandeman, 2021 (Rupiah) .....	112
6.3.	Banyaknya Koperasi yang Masih Aktif Menurut Jenis Koperasi dan Desa di Kecamatan Kandeman, 2021 (Rupiah) .....	113
6.4.	Realisasi Dana Desa, Alokasi Dana Desa, Bagi Hasil Pajak dan Retribusi Daerah di Kecamatan Kandeman, 2021 (Rupiah) .....	114
6.5.	Realisasi Pelaksanaan Anggaran Pendapatan Desa di Kecamatan Kandeman, 2020 (Rupiah) .....	115
6.6.	Realisasi Pelaksanaan Anggaran Belanja Desa di Kecamatan Kandeman, 2020 .....	116
6.7.	Realisasi Pelaksanaan Pembiayaan Desa di Kecamatan Kandeman, 2020 .....	118
6.8.	Pokok Ketetapan dan Realisasi Pokok Ketetapan Pajak Bumi Bangunan (PBB) P2 di Kecamatan Kandeman, 2020.....	119
6.9.	Jalan Kabupaten Menurut Ruas di Kecamatan Kandeman, 2021 .....	120
6.10.	Jumlah Kecelakaan Lalu Lintas Menurut Bulan di Wilayah Polsek Kandeman Kota, 2021 .....	121
6.11.	Jumlah Pelanggan, Volume Air yang Disalurkan dan Nilai Air Minum yang terjual pada Pelanggan PUDAM Sendang Kamulyan Batang di Kecamatan Batang, 2021.....	122
6.12.	Jumlah Menara Telekomunikasi Menurut Desa di Kecamatan Kandeman, 2019-2021 .....	123
6.13.	Jumlah Menara dan Operator Layanan Komunikasi Telepon Seluler serta Kondisi Sinyal Telepon Seluler Menurut Desa di Kecamatan Kandeman, 2021 .....	124
6.14.	Sarana Transportasi Antar Desa Menurut Desa di Kecamatan Kandeman,202.....	125
6.15.	Kondisi Jalan Darat Antar Desa Menurut Desa di Kecamatan Kandeman,2021 .....	126
6.16.	Keberadaan Kantor Pos/Pos Pembantu/Rumah Pos dan Perusahaan/ Agen Jasa Ekspedisi Swasta Menurut Desa di Kecamatan Kandeman,2021. ....	127
 <b>BAB VII. PERBANDINGAN ANTAR KECAMATAN</b>		
7.1.	Perbandingan Luas Wilayah Antar Kecamatan, 2021 .....	131
7.2.	Perbandingan Jumlah Penduduk Antar Kecamatan dan Sex Ratio, 2021 .....	132

---

## DAFTAR GAMBAR

	Halaman
1. Persentase Penggunaan Lahan di Kecamatan Kandeman, 2021 .....	4
2. Jumlah Dusun, RW dan RT di Kecamatan Kandeman, 2021 .....	14
3. <b>Jumlah Penduduk menurut Desa di Kecamatan Kandeman</b> .....	42
4. Jumlah Sekolah TK/RA, SD/MI, SMP/MTs dan SMA/SMK/MA di Kecamatan Kandeman Tahun Pelajaran 2021/2022 .....	52
5. Luas Panen Tanaman Padi dan Palawija di Kecamatan Kandeman, 2021 .....	89
6. Persentase Realisasi Pelaksanaan Anggaran Belanja Desa di Kecamatan Kandeman, 2020.....	108

---

## PENJELASAN UMUM

Tanda-tanda, satuan-satuan, dan lain-lainnya yang digunakan dalam publikasi ini adalah sebagai berikut:

### 1. TANDA-TANDA

Data tidak tersedia	:	...
Tidak ada atau nol	:	–
Data dapat diabaikan	:	0
Tanda decimal	:	,
Data tidak dapat ditampilkan	:	NA
Angka perkiraan	:	e
Angka sementara	:	x
Angka sangat sementara	:	xx
Angka diperbaiki	:	r

### 2. SATUAN

barel	:	158,99 liter = 1/6,2898 m <sup>3</sup>
hektar (ha)	:	10 000 m <sup>2</sup>
kilometer (km)	:	1 000 meter (m)
knot	:	1,8523 km/jam
kuintal	:	100 kg
KWh	:	1 000 Watt hour
MWh	:	1 000 KWh
liter (untuk beras)	:	0,80 kg
ons	:	28,31 gram
ton	:	1 000 kg

Satuan lain: buah, dus, butir, helai/lembar, kaleng, batang, pulsa, ton kilometer (ton-km), jam, menit, persen (%).

Perbedaan angka di belakang koma disebabkan oleh pembulatan angka.





01

# GEOGRAFI DAN IKLIM





# BAB I

# Geografi dan Iklim

## PENJELASAN TEKNIS

1. **Lahan sawah** adalah lahan pertanian yang berpetak-petak dan dibatasi oleh pematang (galengan), saluran untuk menahan/ menyalurkan air, yang biasanya ditanami padi sawah tanpa memandang dari mana diperoleh atau status lahan tersebut. Lahan yang dimaksud termasuk lahan yang terdaftar di Pajak Bumi Bangunan, Iuran Pembangunan Daerah, lahan bengkok, lahan serobotan, lahan rawa yang ditanami padi dan lahan bekas tanaman tahunan yang telah dijadikan sawah, baik yang ditanami padi, palawija atau tanaman semusim lainnya.
2. **Tegal/Kebun** adalah lahan pertanian bukan sawah (lahan kering) yang ditanami tanaman semusim atau tahunan dan terpisah dengan halaman sekitar rumah serta penggunaannya tidak berpindah pindah.

# BAB I

## Geografi dan Iklim


### BAB I GEOGRAFI DAN IKLIM

Secara geografis, dilihat dari Peta Wilayah Kabupaten Batang Kecamatan Kandeman berbatasan langsung dengan :

- Sebelah barat : Kecamatan Batang
- Sebelah utara : Laut Jawa
- Sebelah timur : Kecamatan Tulis
- Sebelah selatan : Kecamatan Wonotunggal dan Bandar

Jarak dari ibukota Kecamatan Kandeman (diukur dari lokasi kantor camat yang berada di Desa Kandeman) ke ibukota Kabupaten Batang adalah sekitar  $\pm 5,80$  km. Adapun lokasi kantor desa terjauh yaitu Desa Depok dengan jarak sekitar  $\pm 6,0$  km. Sementara itu, untuk ibukota Kabupaten/Kota lain terdekat yaitu Kota Pekalongan memiliki jarak sekitar  $\pm 13,0$  km.

**Gambar 1. Persentase Wilayah Menurut Jenis Tanah di Kecamatan Kandeman, 2021**



Berdasarkan laporan desa, pada tahun 2021 diperoleh data mengenai luas lahan Kecamatan Kandeman seluruhnya adalah 4.175,68 Ha yang terdiri dari lahan sawah 1.591,66 Ha dan 2.584,02 Ha lahan kering. Desa yang memiliki luas lahan sawah terbesar adalah Desa Depok dengan luas lahan sawah mencapai 448,14 ha.

**Tabel 1.1. Letak dan Keadaan Geografis Kecamatan Kandeman**

Indikator	Keterangan
(1)	(2)
1. Batas Wilayah Kecamatan Kandeman	Utara : Laut Jawa Timur : Kecamatan Tulis Selatan : Kecamatan Wonotunggal dan Bandar Barat : Kecamatan Batang
2. Jarak Wilayah Kecamatan Kandeman	Barat ke Timur : ± 18,00 Km Utara ke Selatan : ± 25,00 Km
3. Jarak Ibukota Kecamatan Kandeman ke Ibukota Kabupaten Sekitarnya	Dari Kandeman ke Batang : ± 5,80 Km Dari Kandeman ke Kendal : ± 57,00 Km Dari Kandeman ke Kota Pekalongan : ± 13,00 Km Dari Kandeman ke Kab Pekalongan : ± 34,00 Km Dari Kandeman ke Kota Semarang : ± 85,00 Km
4. Jarak Ibukota Kecamatan Kandeman ke Ibukota Kecamatan Sekitarnya	Dari Kandeman ke Batang : ± 6,00 Km Dari Kandeman ke Bandar : ± 21,00 Km Dari Kandeman ke Tulis : ± 19,00 Km Dari Kandeman ke Pecalongan : ± 22,00 Km Dari Kandeman ke Subah : ± 29,00 Km Dari Kandeman ke Banyuputih : ± 41,00 Km
5. Ketinggian Rata-rata Kecamatan Kandeman di Atas Permukaan Laut	: ± 23,00 Meter

Sumber : Kantor Kecamatan

**Tabel 1.2. Jarak dari Ibukota Kecamatan Kandeman ke Kantor Desa**

<b>Desa</b>	<b>Alamat (Dusun)</b>	<b>Jarak (km)</b>
(1)	(2)	(3)
1. Lawangaji	Pakisaji RT 05 RW 03	3
2. Karanganom	Karanganom RT 02 RW 01	5
3. Botolambat	Randu RT 01 RW 01	5
4. Cempereng	Cempereng RT 01 RW 01	2
5. Tragung	Tragung RT 02 RW 01	2
6. Tegalsari	Tegalsari RT 09 RW 01	3
7. Kandeman	Johosari RT 05 RW 05	1
8. Juragan	Juragan RT 04 RW 01	2
9. Bakalan	Bakalan Rt 02 Rw 01	2
10. Wonokerso	Wonokerso RT 03 RW 01	4
11. Karanggeneng	Karanggeneng RT 15 RW 02	5
12. Ujungnegoro	Sumur RT 01 RW 04	5
13. Depok	Tegalrejo RT 02 RW 06	6

Sumber : BPS, Pendataan Potensi Desa

**Tabel 1.3. Letak Titik Koordinat Kantor Desa dan Kantor Kecamatan di Kecamatan Kandeman**

Desa	Garis Lintang dan Bujur	
	Lintang Selatan	Bujur Timur
(1)	(2)	(3)
1. Lawangaji	6,93720	109,74330
2. Karanganom	6,94160	109,75940
3. Botolambat	6,96250	109,77360
4. Cempereng	6,56430	109,46180
5. Tragung	6,93800	109,74720
6. Tegalsari	6,91940	109,75360
7. Kandeman	6,92750	109,76390
8. Juragan	6,92940	109,77410
9. Bakalan	6,93610	109,77400
10. Wonokerso	6,92610	109,79220
11. Karanggeneng	6,91770	109,79630
12. Ujungnegoro	6,92410	109,78330
13. Depok	6,90360	109,77160
<b>Kecamatan Kandeman</b>	<b>6,92760</b>	<b>109,76390</b>

Sumber : BPS, Pendataan Potensi Desa



**Tabel 1.4. Batas Wilayah Desa di Kecamatan Kandeman**

<b>Desa</b>	<b>Utara</b>	<b>Selatan</b>	<b>Barat</b>	<b>Timur</b>
(1)	(2)	(3)	(4)	(5)
1. Lawangaji	Tegalsari	Karanganom	Cepoko Kuning	Tragung
2. Karanganom	Tragung	Botolambat	Wonotunggal	Botolambat
3. Botolambat	Cempereng	Wonotunggal	Karanganom	Tulis
4. Cempereng	Kandeman	Botolambat	Tragung	Tulis
5. Tragung	Kandeman	Karanganom	Lawangaji	Cempereng
6. Tegalsari	Depok	Juragan	Batang <sup>1</sup>	Kandeman
7. Kandeman	Depok	Tragung	Tegalsari	Juragan
8. Juragan	Tegalsari	Selatan	Kandeman	Wonokerso
9. Bakalan	Juragan	Tulis	Juragan	Wonokerso
10. Wonokerso	Karanggeneng	Tulis	Juragan	Tulis
11. Karanggeneng	Laut Jawa	Wonokerso	Ujungnegoro	Tulis
12. Ujungnegoro	Laut Jawa	Juragan	Tegalsari	Karanggeneng
13. Depok	Laut Jawa	Tegalsari	Kec. Batang	Ujungnegoro

Keterangan : <sup>1</sup> Nama kecamatan lain di Kabupaten Batang

Sumber : BPS, Pendataan Potensi Desa

**Tabel 1.5. Luas Wilayah menurut Jenis Tanah di Kecamatan Kandeman, 2021**

	Desa	Jenis Tanah (Ha)		Jumlah	Persentase terhadap Total Luas Kecamatan (%)
		Tanah Sawah	Tanah Bukan Sawah		
	(1)	(2)	(3)	(4)	(5)
1.	Lawangaji	71,05	100,00	171,05	4,10
2.	Karanganom	100,27	43,75	144,02	3,45
3.	Botolambat	182,62	93,45	276,06	6,61
4.	Cempereng	30,99	84,25	115,24	2,76
5.	Tragung	84,00	183,36	267,36	6,40
6.	Tegalsari	210,87	276,93	487,79	11,68
7.	Kandeman	59,82	221,88	281,70	6,75
8.	Juragan	54,08	274,13	328,21	7,86
9.	Bakalan	42,34	229,16	271,49	6,50
10.	Wonokerso	30,99	293,55	324,53	7,77
11.	Karanggeneng	124,50	103,65	228,15	5,46
12.	Ujungnegoro	152,00	427,00	579,00	13,87
13.	Depok	448,14	252,93	701,06	16,79
<b>Kecamatan Kandeman</b>		<b>1 591,66</b>	<b>2 584,02</b>	<b>4 175,68</b>	<b>100,00</b>

Sumber : Laporan Desa

**Tabel 1.6. Rata-rata Hari Hujan dan Rata-rata Curah Hujan menurut Bulan di Kabupaten Batang, 2021**

<b>Bulan</b>	<b>Rata-rata Hari Hujan Bulanan</b>	<b>Rata-rata Curah Hujan Bulanan</b>
(1)	(2)	(3)
01 Januari	21,67	636,00
02 Februari	23,20	970,07
03 Maret	15,93	335,40
04 April	10,27	202,27
05 Mei	8,67	171,40
06 Juni	7,60	141,93
07 Juli	3,50	58,33
08 Agustus	7,27	120,40
09 September	8,27	174,80
10 Oktober	9,93	183,00
11 November	20,07	305,53
12 Desember	16,00	296,73
<b>2021</b>	<b>12,70</b>	<b>299,66</b>
<b>2020</b>	<b>11,83</b>	<b>304,58</b>
<b>Rata-rata</b>	<b>11,16</b>	<b>177,35</b>
<b>2019</b>	<b>11,16</b>	<b>177,35</b>
<b>2018</b>	<b>11,79</b>	<b>197,10</b>

Sumber : Dinas Pekerjaan Umum dan Penataan Ruang Kabupaten Batang

Catatan : Data di atas digunakan sebagai pendekatan karena tidak adanya ketersediaan data hari dan curah hujan di Kecamatan Kandeman

02

# PEMERINTAHAN





# BAB II

## Pemerintahan

### PENJELASAN TEKNIS

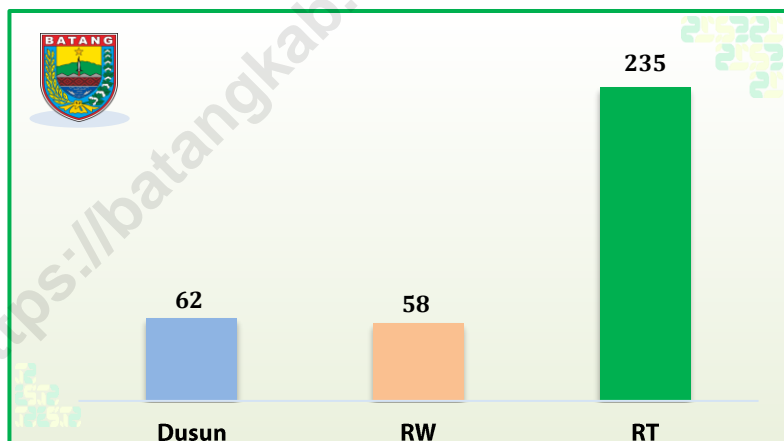
1. Menurut sejarah, Batang telah memiliki dua kali periode pemerintahan Kabupaten. Periode I diawali zaman kebangkitan kerajaan Mataram Islam sampai penjajahan asing, yang diperkirakan dari awal abad 17 sampai dengan 31 Desember 1935. Sedang periode II, dimulai awal kebangkitan Orde Baru (8 April 1966) sampai sekarang. Sejak dihapuskan status Kabupaten (1 Januari 1936) sampai tanggal 8 April 1966, Batang tergabung dengan Kabupaten Pekalongan. Pemerintah Kabupaten Daerah Tingkat II Batang terbentuk berdasarkan Undang-undang Nomor 9 Tahun 1965, yang dimuat dalam Lembaran Negara Nomor 52, tanggal 14 Juni 1965 dan Instruksi Menteri Dalam Negeri RI Nomor 20 Tahun 1965, tanggal 14 Juli 1965. Tanggal 8 April 1966, bertepatan hari Jumat Kliwon, yaitu hari yang dianggap penuh berkah bagi masyarakat tradisional Batang, dengan mengambil tempat di bekas Kanjengan Batang lama (rumah dinas yang sekaligus kantor para Bupati Batang lama) dilaksanakan peresmian pembentukan Daerah Tingkat II Batang.
2. Anggota Dewan Perwakilan Rakyat Daerah (DPRD) dipilih melalui pemilihan umum (pemilu) dan dilantik dalam masa jabatan lima tahun.

# BAB II Pemerintahan

## BAB II PEMERINTAHAN

Kecamatan Kandeman pada tahun 2021 terbagi dalam 13 (tiga belas) desa. Wilayah tersebut terdiri dari 62 dusun, 58 Rukun Warga (RW) dan 235 Rukun Tetangga (RT). Jumlah RT terbanyak dimiliki oleh Desa Tegalsari yaitu 34 RT, sedangkan yang paling sedikit di Desa Lawangaji sebanyak 6 RT.

**Gambar 2. Jumlah Dusun, RW dan RT di Kecamatan Kandeman, 2021**



Berdasarkan Peraturan Menteri Dalam Negeri (Permendagri) Nomor 84 Tahun 2015 tentang Susunan Organisasi dan Tata Kerja Pemerintah Desa, disebutkan bahwa perangkat desa terdiri dari kepala desa, sekretariat desa, pelaksana teknis, dan pelaksana kewilayahan. Pada akhir tahun 2021, seluruh desa di Kecamatan Kandeman memiliki kepala desa definitif. Adapun jumlah perangkat desa seluruhnya tercatat sebanyak 153 orang.

**Tabel 2.1. Klasifikasi Desa menurut Status Pemerintahan di Kecamatan Kandeman, 2021**

Desa	Status sebagai Desa	Status sebagai Kelurahan
(1)	(2)	(3)
1. Lawangaji	1	-
2. Karangnom	1	-
3. Botolambat	1	-
4. Cempereng	1	-
5. Tragung	1	-
6. Tegalsari	1	-
7. Kandeman	1	-
8. Juragan	1	-
9. Bakalan	1	-
10. Wonokerso	1	-
11. Karanggeneng	1	-
12. Ujungnegoro	1	-
13. Depok	1	-
<b>Kecamatan Kandeman</b>	<b>13</b>	<b>-</b>

Sumber : BPS, Pendataan Potensi Desa



**Tabel 2.2 Jumlah Dusun, RW, dan RT di Kecamatan Kandeman, 2021**

<b>Desa</b>	<b>Dusun</b>	<b>RW</b>	<b>RT</b>
(1)	(2)	(3)	(4)
1. Lawangaji	3	3	6
2. Karanganom	6	3	11
3. Botolambat	10	4	18
4. Cempereng	2	2	10
5. Tragung	3	6	12
6. Tegalsari	7	7	34
7. Kandeman	5	5	20
8. Juragan	4	4	20
9. Bakalan	4	5	12
10. Wonokerso	5	6	19
11. Karanggeneng	2	2	16
12. Ujungnegoro	5	5	31
13. Depok	6	6	26
<b>Kecamatan Kandeman</b>	<b>62</b>	<b>58</b>	<b>235</b>

Sumber : BPS, Sensus Penduduk 2020

**Tabel 2.3. Jumlah Perangkat Desa menurut Jenis Jabatan di Kecamatan Kandeman, 2021**

Desa	Sekretariat Desa				
	Kepala Desa	Sekretaris Desa	Kaur TU dan Umum	Kaur Keuangan	Kaur Perencanaan
(1)	(2)	(3)	(4)	(5)	(6)
1. Lawangaji	1	1	1	1	1
2. Karanganom	1	1	1	1	1
3. Botolambat	1	1	1	1	1
4. Cempereng	1	1	1	1	1
5. Tragung	1	1	1	1	1
6. Tegalsari	1	1	1	1	1
7. Kandeman	1	1	1	1	1
8. Juragan	1	1	1	1	1
9. Bakalan	1	1	1	1	1
10. Wonokerso	1	1	1	1	1
11. Karanggeneng	1	1	1	1	1
12. Ujungnegoro	1	1	1	1	1
13. Depok	1	1	1	1	1
<b>Kecamatan Kandeman</b>	<b>13</b>	<b>13</b>	<b>13</b>	<b>13</b>	<b>13</b>

**Tabel 2.3. Lanjutan**

Desa	Pelaksana Teknis			Pelaksana Kewilayahan
	Kasi Pemerintahan	Kasi Kesejahteraan	Kasi Pelayanan	Kepala Dusun
(1)	(6)	(7)	(8)	(9)
1. Lawangaji	1	1	1	3
2. Karanganom	1	1	1	6
3. Botolambat	1	1	1	4
4. Cempereng	1	1	1	2
5. Tragung	1	1	1	2
6. Tegalsari	1	1	1	6
7. Kandeman	1	1	1	3
8. Juragan	1	1	1	4
9. Bakalan	1	1	1	4
10. Wonokerso	1	1	1	5
11. Karanggeneng	1	1	1	1
12. Ujungnegoro	1	1	1	4
13. Depok	1	1	1	5
<b>Kecamatan Kandeman</b>	<b>13</b>	<b>13</b>	<b>13</b>	<b>49</b>

Sumber : Kantor Kecamatan

**Tabel 2.4. Jumlah Pemilih dan Pengguna Hak Pilih Pemilu Kepala Daerah Kabupaten Batang 2017 di Kecamatan Kandeman**

Desa	Pemilih	Pengguna Hak Pilih		
		Suara Sah	Suara Tidak Sah	Jumlah
(1)	(2)	(3)	(4)	(5)
1 Lawangaji	1 107	902	16	918
2 Karangnom	1 473	887	27	914
3 Botolambat	2 515	1 865	29	1 894
4 Cempereng	1 413	1 020	32	1 052
5 Tragung	1 659	1 274	52	1 326
6 Tegalsari	6 490	5 075	204	5 279
7 Kandeman	2 784	2 133	71	2 204
8 Juragan	2 961	2 223	71	2 294
9 Bakalan	2 094	1 483	53	1 536
10 Wonokerso	2 743	1 586	77	1 663
11 Karanggeneng	2 199	1 186	155	1 341
12 Ujungnegoro	5 363	3 166	128	3 294
13 Depok	5 266	3 434	104	3 538
<b>Kecamatan Kandeman</b>	<b>38 067</b>	<b>26 234</b>	<b>1 019</b>	<b>27 253</b>

Sumber : Komisi Pemilihan Umum (KPU) Kabupaten Batang

**Tabel 2.5. Hasil Perolehan Suara Pemilu Kepala Daerah Kabupaten Batang 2017 di Kecamatan Kandeman**

Desa	No. Urut Pasangan Calon				Jumlah
	01	02	03	04	
(1)	(2)	(3)	(4)	(5)	(6)
1 Lawangaji	460	379	42	21	902
2 Karanganom	639	176	55	17	887
3 Botolambat	953	808	77	27	1 865
4 Cempereng	442	501	51	26	1 020
5 Tragung	640	586	34	14	1 274
6 Tegalsari	3 325	1 386	306	58	5 075
7 Kandeman	1 036	919	130	48	2 133
8 Juragan	998	1 093	108	24	2 223
9 Bakalan	855	496	118	14	1 483
10 Wonokerso	1 236	208	111	31	1 586
11 Karanggeneng	849	177	129	31	1 186
12 Ujungnegoro	2 114	842	166	44	3 166
13 Depok	1 051	2 100	250	33	3 434
<b>Kecamatan Kandeman</b>	<b>14 598</b>	<b>9 671</b>	<b>1 577</b>	<b>388</b>	<b>26 234</b>

Keterangan Pasangan Calon Bupati/Wakil Bupati :

- 01 H. Wihaji, S.Ag, M.Pd. dan Suyono, S.IP, M.Si.
- 02 dr. Lafran Pancaputranto, Sp.OG (K) dan H. Nurhaji Slamet Urip
- 03 AS. Burhan, S.Ag dan Acara Ariani, S.Psi
- 04 Akhmad Faizin, ST dan Erna Yuniwati

Sumber : KPU Kabupaten Batang

**Tabel 2.6. Jumlah Pemilih dan Pengguna Hak Pilih Pemilu Kepala Daerah Provinsi Jawa Tengah 2018 di Kecamatan Kandeman**

Desa	Pemilih	Pengguna Hak Pilih		
		Suara Sah	Suara Tidak Sah	Jumlah
(1)	(2)	(3)	(4)	(5)
1 Lawangaji	1 119	662	45	707
2 Karanganom	1 394	800	41	841
3 Botolambat	2 499	1 513	68	1 581
4 Cempereng	1 409	716	47	763
5 Tragung	1 721	1 051	85	1 136
6 Tegalsari	6 429	4 180	341	4 521
7 Kandeman	2 730	1 328	123	1 451
8 Juragan	2 875	1 565	137	1 702
9 Bakalan	2 096	1 156	49	1 205
10 Wonokerso	2 789	1 386	77	1 463
11 Karanggeneng	2 174	1 088	160	1 248
12 Ujungnegoro	5 242	2 649	145	2 794
13 Depok	4 842	2 380	111	2 491
<b>Kecamatan Kandeman</b>	<b>37 319</b>	<b>20 474</b>	<b>1 429</b>	<b>21 903</b>

Sumber : KPU Kabupaten Batang

**Tabel 2.7. Hasil Perolehan Suara Pemilu Kepala Daerah Provinsi Jawa Tengah 2018 di Kecamatan Kandeman**

Desa	No. Urut Pasangan Calon		
	01	02	Jumlah
(1)	(2)	(3)	(4)
1 Lawangaji	376	286	707
2 Karanganom	516	284	841
3 Botolambat	920	593	1 581
4 Cempereng	457	259	763
5 Tragung	613	438	1 136
6 Tegalsari	2 771	1 409	4 521
7 Kandeman	804	524	1 451
8 Juragan	1 038	527	1 702
9 Bakalan	765	391	1 205
10 Wonokerso	890	496	1 463
11 Karanggeneng	523	565	1 248
12 Ujungnegoro	1 360	1 289	2 794
13 Depok	1 437	943	2 491
<b>Kecamatan Kandeman</b>	<b>18 195</b>	<b>9 997</b>	<b>29 667</b>

Keterangan Pasangan Calon Gubernur/Wakil Gubernur :

- 01 H. Ganjar Pranowo, S H, M IP dan H. Taj Yasin
- 02 H. Sudirman Said dan Hj. Ida Fauziyah

Sumber : KPU Kabupaten Batang

**Tabel 2.8. Jumlah Tempat Pemungutan Suara (TPS) dan Pemilih pada Pemilu 2019 Menurut Desa di Kecamatan Kandeman**

Desa	Jumlah TPS	Jumlah Pemilih		
		Laki-laki	Perempuan	Jumlah
(1)	(2)	(3)	(4)	(5)
1 Lawangaji	5	584	560	1 144
2 Karanganom	6	710	723	1 433
3 Botolambat	11	1 301	1 321	2 622
4 Cempereng	7	745	735	1 480
5 Tragung	7	903	904	1 807
6 Tegalsari	27	3 337	3 292	6 629
7 Kandeman	12	1 435	1 424	2 859
8 Juragan	13	1 537	1 462	2 999
9 Bakalan	8	1 115	1 180	2 295
10 Wonokerso	12	1 420	1 446	2 866
11 Karanggeneng	9	1 088	1 156	2 244
12 Ujungnegoro	22	2 932	2 869	5 801
13 Depok	20	2 544	2 539	5 083
<b>Kecamatan Kandeman</b>	<b>159</b>	<b>19 651</b>	<b>19 611</b>	<b>39 262</b>

Sumber : KPU Kabupaten Batang



**Tabel 2.9. Rekapitulasi Hasil Penghitungan Perolehan Suara Calon Anggota Dewan Perwakilan Daerah (DPD) pada Pemilu 2019 Menurut Desa di Kecamatan Kandeman**

Desa	Jumlah Suara Sah	No. Urut Calon Anggota DPD			
		01	02	03	04
(1)	(2)	(3)	(4)	(5)	(6)
1 Lawangaji	572	63	7	52	65
2 Karanganom	642	70	13	57	82
3 Botolambat	1 396	122	22	115	135
4 Cempereng	657	77	12	53	58
5 Tragung	926	84	17	110	106
6 Tegalsari	3 900	368	87	317	372
7 Kandeman	1 439	134	43	128	177
8 Juragan	1 288	137	41	81	154
9 Bakalan	1 110	100	36	63	137
10 Wonokerso	1 255	124	42	133	149
11 Karanggeneng	1 068	122	25	80	107
12 Ujungnegoro	2 429	314	52	173	293
13 Depok	2 020	201	55	110	225
<b>Kecamatan Kandeman</b>	<b>18 702</b>	<b>1 916</b>	<b>452</b>	<b>1 472</b>	<b>2 060</b>

Keterangan No. Urut Calon Anggota DPD :

01 Abdul Kholik, SH., M.Si.  
02 Agus Mujayanto

03 Dr. H. Bambang Sadono, SH., MH.  
04 Ir. H. Bambang Sutrisno, MM.

**Lanjutan Tabel 2.9.**

Desa	No. Urut Calon Anggota DPD				
	05	06	07	08	09
(1)	(7)	(8)	(9)	(10)	(11)
1 Lawangaji	19	44	45	101	23
2 Karanganom	30	54	41	106	30
3 Botolambat	55	90	136	250	59
4 Cempereng	28	53	44	111	26
5 Tragung	36	69	60	115	39
6 Tegalsari	222	342	423	596	213
7 Kandeman	72	122	94	216	76
8 Juragan	49	118	65	173	61
9 Bakalan	60	81	69	180	51
10 Wonokerso	55	81	90	162	56
11 Karanggeneng	51	100	67	167	49
12 Ujungnegoro	99	199	139	416	108
13 Depok	84	171	92	319	85
<b>Kecamatan Kandeman</b>	<b>860</b>	<b>1 524</b>	<b>1 365</b>	<b>2 912</b>	<b>876</b>

Keterangan No. Urut Calon Anggota DPD :

05 Budi Yuwono, SH.

06 Casytha A. Kathmandu, SE.

07 Dr. H. Darwito, SE., MM.

08 Denty Eka Widi Pratiwi, SE., MH.

09 G.K.R. Ayu Koes Indriyah

**Lanjutan Tabel 2.9.**

Desa	No. Urut Calon Anggota DPD				
	10	11	12	13	14
(1)	(12)	(13)	(14)	(15)	(16)
1 Lawangaji	6	19	8	17	27
2 Karanganom	11	11	8	14	25
3 Botolambat	25	37	13	88	84
4 Cempereng	14	21	3	19	35
5 Tragung	14	22	3	62	51
6 Tegalsari	108	86	35	68	201
7 Kandeman	33	48	11	56	66
8 Juragan	34	50	22	29	78
9 Bakalan	19	36	22	73	44
10 Wonokerso	29	59	6	39	55
11 Karanggeneng	26	44	12	36	49
12 Ujungnegoro	37	92	17	58	130
13 Depok	39	72	19	103	136
<b>Kecamatan Kandeman</b>	<b>395</b>	<b>597</b>	<b>179</b>	<b>662</b>	<b>981</b>

Keterangan No. Urut Calon Anggota DPD :

10 Isnan Ahmad Juhardani, S.P.  
11 Drs. H. Jamun, M.Pd.I  
12 Drs. Joko J. Prihatmoko, M.Si.

13 Kholison, SH.  
14 Drs. M. Abdul Rohim

**Lanjutan Tabel 2.9.**

Desa	No. Urut Calon Anggota DPD					
	15	16	17	18	19	20
(1)	(17)	(18)	(19)	(20)	(21)	(22)
1 Lawangaji	7	6	41	8	2	12
2 Karanganom	5	15	37	15	3	15
3 Botolambat	29	26	77	11	6	16
4 Cempereng	12	16	54	9	4	8
5 Tragung	14	7	63	10	31	13
6 Tegalsari	56	66	123	69	88	60
7 Kandeman	16	31	32	36	29	19
8 Juragan	16	26	108	16	6	24
9 Bakalan	16	16	68	22	6	11
10 Wonokerso	17	27	89	13	10	19
11 Karanggeneng	32	20	55	11	5	10
12 Ujungnegoro	22	32	171	31	9	37
13 Depok	21	45	153	34	28	28
<b>Kecamatan Kandeman</b>	<b>263</b>	<b>333</b>	<b>1 071</b>	<b>285</b>	<b>227</b>	<b>272</b>

Keterangan No. Urut Calon Anggota DPD :

- |                             |   |
|-----------------------------|---|
| 15 H. Muh Mahsun, S.IP.     | 18 Dr. KH. Muqoddam Cholil, MA.           |
| 16 Drs. H. Muhtar Lutfi, MM | 19 H. Naibul Umam Eko Sakti, S.Ag., M.Si. |
| 17 Mujiburrohman, S.S.      | 20 Solehin, S.Pd, MM.                     |

Sumber : KPU Kabupaten Batang

**Tabel 2.10. Rekapitulasi Hasil Penghitungan Perolehan Suara Calon Anggota Dewan Perwakilan Rakyat (DPR) pada Pemilu 2019 Menurut Desa di Kecamatan Kandeman**

Desa	Jumlah Suara Sah	No. Urut Partai			
		01	02	03	04
(1)	(2)	(3)	(4)	(5)	(6)
1 Lawangaji	817	130	132	177	180
2 Karanganom	956	126	70	177	379
3 Botolambat	1 863	170	130	249	885
4 Cempereng	1 038	160	78	271	321
5 Tragung	1 323	417	109	177	394
6 Tegalsari	5 246	213	227	593	3 539
7 Kandeman	1 933	180	275	431	526
8 Juragan	1 835	363	224	565	262
9 Bakalan	1 517	186	237	428	316
10 Wonokerso	1 795	248	190	359	671
11 Karanggeneng	1 427	250	178	461	303
12 Ujungnegoro	3 219	639	657	848	645
13 Depok	3 055	626	239	779	761
<b>Kecamatan Kandeman</b>	<b>26 024</b>	<b>3 708</b>	<b>2 746</b>	<b>5 515</b>	<b>9 182</b>

Keterangan No. Urut Partai:

- |    |                               |    |                                       |
|----|-------------------------------|----|---------------------------------------|
| 01 | Partai Kebangkitan Bangsa     | 03 | Partai Demokrasi Indonesia Perjuangan |
| 02 | Partai Gerakan Indonesia Raya | 04 | Partai Golongan Karya                 |

**Lanjutan Tabel 2.10.**

Desa	No. Urut Partai					
	05	06	07	08	09	10
(1)	(7)	(8)	(9)	(10)	(11)	(12)
1 Lawangaji	48	2	13	25	27	22
2 Karanganom	66	4	15	60	7	13
3 Botolambat	85	-	67	34	126	74
4 Cempereng	75	1	18	29	12	19
5 Tragung	72	3	30	25	15	21
6 Tegalsari	125	13	57	119	47	34
7 Kandeman	126	4	41	79	68	49
8 Juragan	114	8	33	46	90	67
9 Bakalan	141	9	28	24	33	43
10 Wonokerso	64	3	33	57	33	55
11 Karanggeneng	50	2	17	20	25	34
12 Ujungnegoro	78	12	57	53	68	52
13 Depok	100	5	43	173	72	94
<b>Kecamatan Kandeman</b>	<b>1 144</b>	<b>66</b>	<b>452</b>	<b>744</b>	<b>623</b>	<b>577</b>

Keterangan No. Urut Partai:

- |    |                                    |    |                              |
|----|------------------------------------|----|------------------------------|
| 05 | Partai Nasdem                      | 08 | Partai Keadilan Sejahtera    |
| 06 | Partai Gerakan Perubahan Indonesia | 09 | Partai Persatuan Indonesia   |
| 07 | Partai Berkarya                    | 10 | Partai Persatuan Pembangunan |

**Lanjutan Tabel 2.10.**

	Desa	No. Urut Partai					
		11	12	13	14	15	16
	(1)	(13)	(14)	(15)	(16)	(17)	(18)
1	Lawangaji	5	2	5	45	3	1
2	Karanganom	4	2	1	31	1	-
3	Botolambat	10	9	6	14	2	2
4	Cempereng	4	4	25	21	-	-
5	Tragung	7	8	6	37	1	1
6	Tegalsari	34	69	102	62	12	-
7	Kandeman	19	22	65	36	10	2
8	Juragan	7	18	7	25	4	2
9	Bakalan	10	10	2	44	6	-
10	Wonokerso	7	4	44	21	4	2
11	Karanggeneng	51	4	4	21	4	3
12	Ujungnegoro	19	15	11	57	5	3
13	Depok	17	20	47	73	4	2
<b>Kecamatan Kandeman</b>		<b>194</b>	<b>187</b>	<b>325</b>	<b>487</b>	<b>56</b>	<b>18</b>

Keterangan No. Urut Partai:

- |    |                              |    |   |
|----|------------------------------|----|---|
| 11 | Partai Solidaritas Indonesia | 14 | Partai Demokrat                         |
| 12 | Partai Amanat Nasional       | 15 | Partai Bulan Bintang                    |
| 13 | Partai Hati Nurani Rakyat    | 16 | Partai Keadilan dan Persatuan Indonesia |

Sumber : KPU Kabupaten Batang

**Tabel 2.11. Rekapitulasi Hasil Penghitungan Perolehan Suara Calon Anggota Dewan Perwakilan Rakyat Daerah (DPRD) Provinsi pada Pemilu 2019 Menurut Desa di Kecamatan Kandeman**

Desa	Jumlah Suara Sah	No. Urut Partai			
		01	02	03	04
(1)	(2)	(3)	(4)	(5)	(6)
1 Lawangaji	749	131	110	120	58
2 Karanganom	834	106	75	170	105
3 Botolambat	1 679	213	121	313	311
4 Cempereng	900	154	96	225	89
5 Tragung	1 152	246	124	179	181
6 Tegalsari	5 014	202	340	499	3 287
7 Kandeman	1 728	176	332	339	347
8 Juragan	1 547	250	226	484	144
9 Bakalan	1 359	170	204	352	108
10 Wonokerso	1 578	243	161	356	358
11 Karanggeneng	1 217	245	165	302	149
12 Ujungnegoro	2 987	559	624	825	261
13 Depok	2 620	559	196	632	289
<b>Kecamatan Kandeman</b>	<b>23 364</b>	<b>3 254</b>	<b>2 774</b>	<b>4 796</b>	<b>5 687</b>

Keterangan No. Urut Partai:

- 01 Partai Kebangkitan Bangsa
- 02 Partai Gerakan Indonesia Raya

- 03 Partai Demokrasi Indonesia Perjuangan
- 04 Partai Golongan Karya



**Lanjutan Tabel 2.11.**

Desa	No. Urut Partai					
	05	06	07	08	09	10
(1)	(7)	(8)	(9)	(10)	(11)	(12)
1 Lawangaji	160	3	11	30	21	23
2 Karanganom	216	3	23	77	7	15
3 Botolambat	383	6	45	40	125	84
4 Cempereng	180	5	16	34	9	21
5 Tragung	249	2	24	22	13	25
6 Tegalsari	135	11	77	117	46	38
7 Kandeman	211	10	38	53	51	44
8 Juragan	171	5	30	61	70	66
9 Bakalan	336	5	20	31	22	47
10 Wonokerso	182	6	31	33	28	85
11 Karanggeneng	158	5	27	21	21	36
12 Ujungnegoro	249	13	49	56	61	63
13 Depok	356	7	32	92	53	249
<b>Kecamatan Kandeman</b>	<b>2 986</b>	<b>81</b>	<b>423</b>	<b>667</b>	<b>527</b>	<b>796</b>

Keterangan No. Urut Partai:

- |    |                                    |    |                              |
|----|------------------------------------|----|------------------------------|
| 05 | Partai Nasdem                      | 08 | Partai Keadilan Sejahtera    |
| 06 | Partai Gerakan Perubahan Indonesia | 09 | Partai Persatuan Indonesia   |
| 07 | Partai Berkarya                    | 10 | Partai Persatuan Pembangunan |

**Lanjutan Tabel 2.11.**

Desa	No. Urut Partai					
	11	12	13	14	15	16
(1)	(13)	(14)	(15)	(16)	(17)	(18)
1 Lawangaji	1	9	2	67	3	-
2 Karanganom	2	4	1	29	1	-
3 Botolambat	5	10	3	17	3	-
4 Cempereng	3	5	18	40	4	1
5 Tragung	2	22	3	57	-	3
6 Tegalsari	16	83	46	99	16	2
7 Kandeman	14	23	46	39	4	1
8 Juragan	3	8	2	22	4	1
9 Bakalan	9	15	5	32	3	-
10 Wonokerso	7	10	37	36	4	1
11 Karanggeneng	51	7	2	24	3	1
12 Ujungnegoro	11	16	3	191	5	1
13 Depok	7	20	28	93	5	2
<b>Kecamatan Kandeman</b>	<b>131</b>	<b>232</b>	<b>196</b>	<b>746</b>	<b>55</b>	<b>13</b>

Keterangan No. Urut Partai:

- |                                 |  |
|---------------------------------|--|
| 11 Partai Solidaritas Indonesia | 14 Partai Demokrat                         |
| 12 Partai Amanat Nasional       | 15 Partai Bulan Bintang                    |
| 13 Partai Hati Nurani Rakyat    | 16 Partai Keadilan dan Persatuan Indonesia |

Sumber : KPU Kabupaten Batang

**Tabel 2.12. Rekapitulasi Hasil Penghitungan Perolehan Suara Calon Anggota Dewan Perwakilan Rakyat Daerah (DPRD) Kabupaten pada Pemilu 2019 Menurut Desa di Kecamatan Kandeman**

Desa	Jumlah Suara Sah	No. Urut Partai			
		01	02	03	04
(1)	(2)	(3)	(4)	(5)	(6)
1 Lawangaji	936	126	259	138	116
2 Karanganom	1 131	114	214	351	195
3 Botolambat	2 015	132	201	355	411
4 Cempereng	1 151	253	255	169	118
5 Tragung	1 405	213	392	186	333
6 Tegalsari	5 657	208	378	214	4 174
7 Kandeman	2 343	209	944	162	387
8 Juragan	2 274	557	434	507	206
9 Bakalan	1 733	245	650	239	144
10 Wonokerso	2 063	347	433	408	485
11 Karanggeneng	1 527	299	476	264	202
12 Ujungnegoro	3 887	956	1 422	920	191
13 Depok	3 886	1 419	458	766	410
<b>Kecamatan Kandeman</b>	<b>30 008</b>	<b>5 078</b>	<b>6 516</b>	<b>4 679</b>	<b>7 372</b>

Keterangan No. Urut Partai:

01 Partai Kebangkitan Bangsa  
02 Partai Gerakan Indonesia Raya

03 Partai Demokrasi Indonesia Perjuangan  
04 Partai Golongan Karya

**Lanjutan Tabel 2.12.**

	Desa	No. Urut Partai					
		05	06	07	08	09	10
	(1)	(7)	(8)	(9)	(10)	(11)	(12)
1	Lawangaji	17	1	5	39	74	45
2	Karanganom	26	-	7	140	23	14
3	Botolambat	52	-	19	32	645	134
4	Cempereng	48	1	7	36	37	32
5	Tragung	36	1	16	36	30	48
6	Tegalsari	47	5	39	130	64	35
7	Kandeman	64	3	6	54	178	69
8	Juragan	49	6	10	24	288	136
9	Bakalan	65	2	7	44	92	174
10	Wonokerso	29	3	17	32	23	70
11	Karanggeneng	26	3	5	21	5	37
12	Ujungnegoro	31	6	15	22	55	89
13	Depok	43	-	10	64	129	249
	<b>Kecamatan Kandeman</b>	<b>533</b>	<b>31</b>	<b>163</b>	<b>674</b>	<b>1 643</b>	<b>1 132</b>

Keterangan No. Urut Partai:

- |    |                                    |    |                              |
|----|------------------------------------|----|------------------------------|
| 05 | Partai Nasdem                      | 08 | Partai Keadilan Sejahtera    |
| 06 | Partai Gerakan Perubahan Indonesia | 09 | Partai Persatuan Indonesia   |
| 07 | Partai Berkarya                    | 10 | Partai Persatuan Pembangunan |

**Lanjutan Tabel 2.12.**

	Desa	No. Urut Partai					
		11	12	13	14	15	16
	(1)	(13)	(14)	(15)	(16)	(17)	(18)
1	Lawangaji	2	1	13	100	-	-
2	Karanganom	-	1	3	43	-	-
3	Botolambat	4	4	6	20	-	-
4	Cempereng	-	3	115	76	1	-
5	Tragung	3	3	34	74	-	-
6	Tegalsari	12	33	191	124	3	-
7	Kandeman	6	4	233	21	2	1
8	Juragan	2	2	12	38	1	2
9	Bakalan	13	3	14	38	2	1
10	Wonokerso	14	-	122	75	2	3
11	Karanggeneng	163	2	3	19	1	1
12	Ujungnegoro	14	12	12	137	4	1
13	Depok	5	2	186	144	1	-
<b>Kecamatan Kandeman</b>		<b>238</b>	<b>70</b>	<b>944</b>	<b>909</b>	<b>17</b>	<b>9</b>

Keterangan No. Urut Partai:

- |    |                              |    |   |
|----|------------------------------|----|---|
| 11 | Partai Solidaritas Indonesia | 14 | Partai Demokrat                         |
| 12 | Partai Amanat Nasional       | 15 | Partai Bulan Bintang                    |
| 13 | Partai Hati Nurani Rakyat    | 16 | Partai Keadilan dan Persatuan Indonesia |

Sumber : KPU Kabupaten Batang

**Tabel 2.13. Rekapitulasi Hasil Penghitungan Perolehan Suara Pasangan Calon Presiden dan Wakil Presiden pada Pemilu 2019 Menurut Desa di Kecamatan Kandeman**

Desa	Jumlah Suara Sah	No. Urut Pasangan Calon Presiden dan Wakil Presiden	
		01	02
(1)	(2)	(3)	(4)
1 Lawangaji	991	781	210
2 Karanganom	1 177	1 017	160
3 Botolambat	2 121	1 848	273
4 Cempereng	1 209	1 025	184
5 Tragung	1 535	1 288	247
6 Tegalsari	5 810	4 762	1 048
7 Kandeman	2 417	1 974	443
8 Juragan	2 366	2 061	305
9 Bakalan	1 826	1 575	251
10 Wonokerso	2 211	1 902	309
11 Karanggeneng	1 653	1 431	222
12 Ujungnegoro	4 097	3 511	586
13 Depok	4 101	3 521	580
<b>Kecamatan Kandeman</b>	<b>31 514</b>	<b>26 696</b>	<b>4 818</b>

Keterangan No. Urut Pasangan Calon Presiden dan Wakil Presiden:

- 01 Ir. H. Joko Widodo - Prof. Dr. (H.C) KH. Ma'ruf Amin
- 02 H. Prabowo Subianto - H. Sandiaga Salahuddin Uno

Sumber : Komisi Pemilihan Umum Kabupaten Batang



03

# KEPENDUDUKAN







# BAB III

## Kependudukan



### PENJELASAN TEKNIS

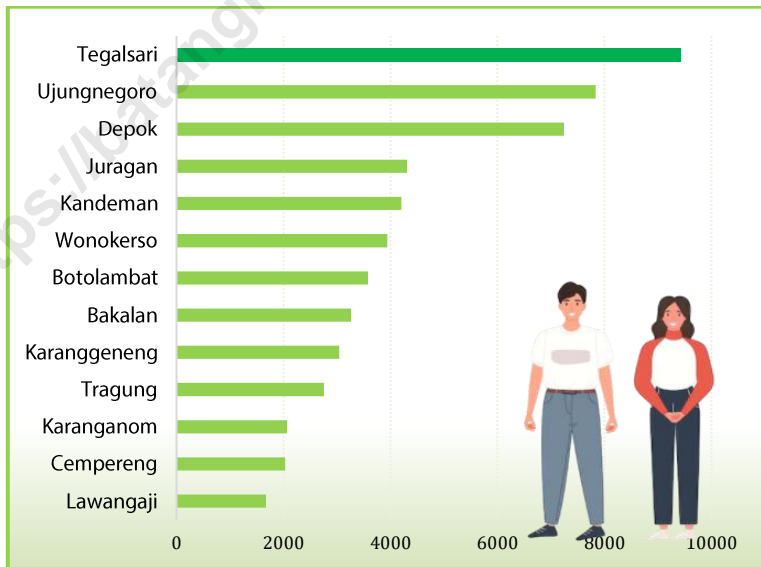
1. **Laju pertumbuhan penduduk** adalah angka yang menunjukkan persentase penambahan penduduk dalam jangka waktu tertentu.
2. **Kepadatan penduduk** adalah rasio banyaknya penduduk per kilometer.
3. **Rasio jenis kelamin** adalah perbandingan antara penduduk laki-laki dan penduduk perempuan pada suatu wilayah dan waktu tertentu. Biasanya dinyatakan dengan banyaknya penduduk laki-laki untuk 100 penduduk perempuan.

# BAB III Kependudukan

## BAB III KEPENDUDUKAN

Berdasarkan data dari Bank Data Disdukcapil 2021, jumlah penduduk Kecamatan Kandeman tahun 2021 adalah 55.386 jiwa yang terdiri dari 27.988 laki-laki dan 27.398 perempuan. Adapun desa dengan jumlah penduduk paling banyak dibandingkan desa yang lainnya yaitu Desa Tegalsari dengan jumlah penduduk 9.438 jiwa. Sebaliknya, desa dengan jumlah penduduk paling sedikit adalah Desa Lawangaji dengan jumlah penduduk yaitu 1.673 jiwa.

**Gambar 3. Jumlah Penduduk menurut Desa di Kecamatan Kandeman, 2021**



Sumber: Bank Data Disdukcapil kondisi Semester II Tahun 2021

---

Lebih lanjut, untuk rasio jenis kelamin (*sex ratio*) penduduk di Kecamatan Kandeman sebesar 102,15. Angka ini menggambarkan bahwa jumlah penduduk laki-laki di Kecamatan Kandeman lebih banyak daripada jumlah penduduk perempuannya. Secara lebih spesifik, angka tersebut juga mengandung arti bahwa terdapat sekitar 102 penduduk laki-laki pada tiap 100 penduduk perempuan.

Kecamatan Kandeman juga tergolong kecamatan dengan tingkat kepadatan penduduk yang cukup tinggi di Kabupaten Batang. Kepadatan penduduk menunjukkan jumlah rata-rata penduduk pada setiap km<sup>2</sup>. Peningkatan jumlah penduduk memberi dampak semakin padatnya penduduk di suatu wilayah. Kepadatan penduduk Kecamatan Kandeman pada tahun 2021 mencapai 1.390 jiwa/km<sup>2</sup>. Wilayah terpadat ada di Desa Tegalsari yaitu 1.934 jiwa/km<sup>2</sup> sedangkan wilayah dengan kepadatan penduduk terendah berada di Desa Lawangaji yaitu 978 jiwa/km<sup>2</sup>.

Rasio ketergantungan adalah angka yang menyatakan perbandingan antara banyaknya penduduk usia non produktif dengan produktif. Semakin tinggi persentase menunjukkan semakin tingginya beban yang harus ditanggung penduduk yang produktif untuk membiayai hidup penduduk yang tidak produktif. Pada 2021, berdasarkan Bank Data Disdukcapil Kecamatan Kandeman tercatat mempunyai angka rasio ketergantungan sebesar 45,94 persen (kondisi semester II tahun 2021).

**Tabel 3.1. Jumlah Penduduk menurut Jenis Kelamin dan Desa/Kelurahan di Kecamatan Kandeman, 2021**

	Desa	Jenis Kelamin		Jumlah
		Laki-laki	Perempuan	
	(1)	(2)	(3)	(4)
1	Lawangaji	841	832	1673
2	Karanganom	1030	1036	2066
3	Botolambat	1818	1766	3584
4	Cempereng	1013	1019	2032
5	Tragung	1391	1364	2755
6	Tegalsari	4752	4686	9438
7	Kandeman	2115	2088	4203
8	Juragan	2209	2103	4312
9	Bakalan	1622	1644	3266
10	Wonokerso	1988	1950	3938
11	Karanggeneng	1511	1533	3044
12	Ujungnegoro	4009	3825	7834
13	Depok	3689	3552	7241
<b>Kecamatan Kandeman</b>		<b>27 988</b>	<b>27 398</b>	<b>55 386</b>

Sumber : Bank Data Dinas Kependudukan dan Catatan Sipil Kabupaten Batang

**Tabel 3.2. Persentase Jumlah Penduduk dan Rasio Jenis Kelamin menurut Desa di Kecamatan Kandeman, 2021**

Desa		Persentase Jumlah Penduduk	Rasio Jenis Kelamin
(1)		(5)	(6)
1	Lawangaji	3,02	101,08
2	Karanganom	3,73	99,42
3	Botolambat	6,47	102,94
4	Cempereng	3,67	99,41
5	Tragung	4,97	101,98
6	Tegalsari	17,04	101,41
7	Kandeman	7,59	101,29
8	Juragan	7,79	105,04
9	Bakalan	5,90	98,66
10	Wonokerso	7,11	101,95
11	Karanggeneng	5,50	98,56
12	Ujungnegoro	14,14	104,81
13	Depok	13,07	103,86
<b>Kecamatan Kandeman</b>		<b>100,00</b>	<b>102,15</b>

Sumber : Bank Data Dinas Kependudukan dan Catatan Sipil Kabupaten Batang

**Tabel 3.3. Jumlah Penduduk, Luas Wilayah dan Kepadatan Penduduk menurut Desa di Kecamatan Kandeman, 2021**

Desa	Jumlah Penduduk (Jiwa)	Luas Wilayah (Km <sup>2</sup> )	Kepadatan Penduduk (Jiwa/Km <sup>2</sup> )
(1)	(2)	(3)	(4)
1 Lawangaji	1 673	1,71	978
2 Karanganom	2 066	1,44	1 360
3 Botolambat	3 584	2,76	1 435
4 Cempereng	2 032	1,15	1 753
5 Tragung	2 755	2,67	1 767
6 Tegalsari	9 438	4,88	1 934
7 Kandeman	4 203	2,82	1 490
8 Juragan	4 312	3,28	1 315
9 Bakalan	3 266	2,71	1 205
10 Wonokerso	3 938	3,25	1 112
11 Karanggeneng	3 044	2,28	1 335
12 Ujungnegoro	7 834	5,79	1 353
13 Depok	7 241	7,01	1 033
<b>Kecamatan Kandeman</b>	<b>55 386</b>	<b>41,76</b>	<b>1 390</b>

Sumber : Bank Data Dinas Kependudukan dan Catatan Sipil Kabupaten Batang

**Tabel 3.4. Jumlah Penduduk Per Kelompok Umur dan Rasio Angka Ketergantungan menurut Desa di Kecamatan Kandeman, 2021**

Desa	Kelompok Umur			Rasio Angka Ketergantungan
	0-14	15-64	65+	
(1)	(2)	(3)	(4)	(5)
1 Lawangaji	452	1 147	74	45,86
2 Karanganom	546	1 380	140	49,71
3 Botolambat	881	2 475	228	44,81
4 Cempereng	524	1 382	126	47,03
5 Tragung	778	1 832	145	50,38
6 Tegalsari	2 463	6 447	528	46,39
7 Kandeman	1 087	2 878	238	46,04
8 Juragan	1 132	2 974	206	44,99
9 Bakalan	919	2 178	169	49,95
10 Wonokerso	1 028	2 685	225	46,67
11 Karanggeneng	764	2 094	186	45,37
12 Ujungnegoro	1 926	5 460	448	43,48
13 Depok	1 827	5 019	395	44,27
<b>Kecamatan Kandeman</b>	<b>14 327</b>	<b>37 951</b>	<b>3 108</b>	<b>45,94</b>

Sumber : Dinas Kependudukan dan Catatan Sipil Kabupaten Batang





04

# SOSIAL DAN KESEJAHTERAAN RAKYAT





# BAB IV

## Sosial & Kesejahteraan Rakyat

### PENJELASAN TEKNIS

1. **Jenjang Pendidikan Formal** terdiri atas pendidikan dasar, pendidikan menengah, dan pendidikan tinggi. Jenis pendidikan yang diajarkan mencakup pendidikan umum, kejuruan, akademik, profesi, vokasi, keagamaan, dan khusus.
  - a. Pendidikan Dasar berbentuk Sekolah Dasar (SD) dan Madrasah Ibtidaiyah (MI) atau bentuk lain yang sederajat serta Sekolah Menengah Pertama (SMP) dan Madrasah Tsanawiyah (MTs), atau bentuk lain yang sederajat.
  - b. Pendidikan Menengah berbentuk Sekolah Menengah Atas (SMA), Madrasah Aliyah (MA), Sekolah Menengah Kejuruan (SMK), dan Madrasah Aliyah Kejuruan (MAK), atau bentuk lain yang sederajat.
  - c. Pendidikan Tinggi merupakan jenjang pendidikan setelah pendidikan menengah yang mencakup program pendidikan diploma, sarjana, magister, spesialis, dan doktor yang diselenggarakan oleh perguruan tinggi. Perguruan tinggi dapat berbentuk akademi, politeknik, sekolah tinggi, institut, atau universitas.
2. **Rumah Sakit** adalah tempat pemeriksaan dan perawatan kesehatan, biasanya berada di bawah pengawasan dokter/tenaga medis, yang melayani penderita yang sakit untuk berobat rawat jalan atau rawat inap.
3. **Puskesmas** (Pusat Kesehatan Masyarakat) adalah unit pelaksana teknis dinas kesehatan kabupaten/ kota yang mempunyai fungsi utama sebagai penyelenggara pelayanan kesehatan tingkat pertama. Wilayah kerja puskesmas maksimal adalah satu kecamatan dan untuk dapat menjangkau wilayah kerjanya, puskesmas mempunyai jaringan pelayanan yang meliputi unit Puskesmas Pembantu (Pustu), unit Puskesmas Keliling (Puskel), dan unit bidan desa/komunitas (Peraturan Menteri Kesehatan RI No. 75 Tahun 2015 Tentang Pusat Kesehatan Masyarakat).

# BAB IV

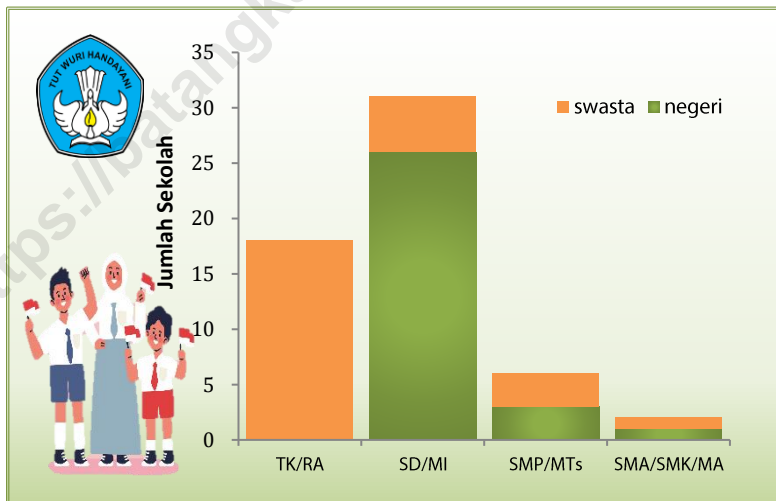
## Sosial & Kesejahteraan Rakyat

### BAB IV

#### SOSIAL DAN KESEJAHTERAAN RAKYAT

Kualitas kesejahteraan penduduk dapat tercapai salah satunya dengan terpenuhinya kebutuhan sarana prasarana pendidikan, kesehatan, dan sarana sosial lainnya. Pendidikan formal yang ada di Kecamatan Kandeman dikelola oleh Kementerian Agama dan Dinas Pendidikan dan Kebudayaan. Jumlah sekolah pada tahun pelajaran 2021/2022 di Kecamatan Kandeman yaitu TK/RA 18, SD/MI 31, SMP/MTs enam sekolah dan SMA/ SMK sejumlah dua sekolah.

**Gambar 4. Jumlah Sekolah TK/RA, SD/MI, SMP/MTs, SMA/SMK/MA di Kecamatan Kandeman, Tahun Pelajaran 2021/2022**



Lebih lanjut, mayoritas penduduk di Kecamatan Kandeman merupakan penduduk yang beragama Islam. Berdasarkan hasil pendataan potensi desa, terdapat tempat ibadah berupa 32 masjid, dan mushola sebanyak 179.

---

Selama tahun 2021, KUA telah mencatat pernikahan sebanyak 425 dan pada tahun ini tidak ada pemberangkatan jemaah haji yang disebabkan karena adanya pandemi Covid-19.

Untuk mendukung pelayanan kesehatan terhadap masyarakat, pemerintah telah menyediakan sarana kesehatan yaitu 1 puskesmas tanpa rawat inap, dengan tenaga medis yakni dua orang dokter umum, 8 orang perawat dan 28 orang bidan. Pada tahun 2021 jumlah kasus covid-19 yang terdata mencapai 261 orang dengan mayoritas pada kelompok umur 19-30 tahun.

Program keluarga berencana merupakan salah satu upaya pemerintah dalam pengendalian jumlah penduduk. Menurut Undang-undang RI Nomor 52 Tahun 2009, Keluarga Berencana adalah upaya mengatur kelahiran anak, jarak dan usia ideal melahirkan, mengatur kehamilan melalui promosi, perlindungan dan bantuan sesuai hak reproduksi untuk mewujudkan keluarga yang berkualitas. Pada tahun 2021, jumlah peserta KB baru yang dilayani mencapai 1986 orang dengan mayoritas metode kontrasepsi yang digunakan berupa suntikan. Sementara itu, jumlah peserta KB aktif sebanyak 7.471 orang atau 74,70 persen dari keseluruhan jumlah pasangan usia subur.

Dalam rangka program pengentasan kemiskinan masyarakat, pemerintah pusat melalui Kementerian Sosial telah menyalurkan berbagai program bantuan sosial. Berdasarkan data terpadu kesejahteraan sosial, pada tahun 2021 telah disalurkan bantuan antara lain melalui Program Keluarga Harapan pada 2.031 rumah tangga, KIS/PB/BPJS ditanggung oleh APBN 23.740 jiwa, dan Bansos Bantuan Pangan Non Tunai pada 4.004 rumah tangga.

**Tabel 4.1. Jumlah Sekolah, Guru, dan Murid Raudhatul Athfal menurut Desa di Kecamatan Kandeman Tahun Pelajaran 2021/2022**

Desa	Sekolah		Guru		Murid	
	Negeri	Swasta	PNS	Non PNS	Laki-laki	Perempuan
(1)	(2)	(3)	(4)	(5)	(6)	(7)
1 Lawangaji	-	-	-	-	-	-
2 Karanganom	-	-	-	-	-	-
3 Botolambat	-	-	-	-	-	-
4 Cempereng	-	-	-	-	-	-
5 Tragung	-	-	-	-	-	-
6 Tegalsari	-	-	-	-	-	-
7 Kandeman	-	-	-	-	-	-
8 Juragan	-	1	-	4	34	39
9 Bakalan	-	-	-	-	-	-
10 Wonokerso	-	-	-	-	-	-
11 Karanggeneng	-	-	-	-	-	-
12 Ujungnegoro	-	1	-	6	38	48
13 Depok	-	-	-	-	-	-
<b>Kecamatan Kandeman</b>	<b>-</b>	<b>2</b>	<b>-</b>	<b>10</b>	<b>72</b>	<b>87</b>

Sumber : Kementerian Agama Kabupaten Batang

**Tabel 4.2. Jumlah Sekolah, Guru, dan Murid Madrasah Ibtidaiyah Menurut Desa di Kecamatan Kandeman Tahun Pelajaran 2021/2022**

Desa	Sekolah		Guru		Murid	
	Negeri	Swasta	PNS	Non PNS	Laki-laki	Perempuan
(1)	(2)	(3)	(4)	(5)	(6)	(7)
1 Lawangaji	-	1	2	6	62	49
2 Karanganom	-	-	-	-	-	-
3 Botolambat	-	-	-	-	-	-
4 Cempereng	-	-	-	-	-	-
5 Tragung	-	-	-	-	-	-
6 Tegalsari	-	-	-	-	-	-
7 Kandeman	-	-	-	-	-	-
8 Juragan	-	1	2	7	65	66
9 Bakalan	-	-	-	-	-	-
10 Wonokerso	-	-	-	-	-	-
11 Karanggeneng	-	-	-	-	-	-
12 Ujungnegoro	-	2	5	10	171	175
13 Depok	-	1	4	12	116	157
<b>Kecamatan Kandeman</b>	<b>-</b>	<b>5</b>	<b>13</b>	<b>35</b>	<b>414</b>	<b>447</b>

Sumber : Kementerian Agama Kabupaten Batang



**Tabel 4.3. Jumlah Sekolah, Guru, dan Murid Madrasah Tsanawiyah Menurut Desa di Kecamatan Kandeman Tahun Pelajaran 2021/2022**

Desa	Sekolah		Guru		Murid	
	Negeri	Swasta	PNS	Non PNS	Laki-laki	Perempuan
(1)	(2)	(3)	(4)	(5)	(6)	(7)
1 Lawangaji	-	-	-	-	-	-
2 Karanganom	-	-	-	-	-	-
3 Botolambat	-	-	-	-	-	-
4 Cempereng	-	-	-	-	-	-
5 Tragung	-	-	-	-	-	-
6 Tegalsari	-	-	-	-	-	-
7 Kandeman	-	-	-	-	-	-
8 Juragan	-	-	-	-	-	-
9 Bakalan	-	-	-	-	-	-
10 Wonokerso	-	-	-	-	-	-
11 Karanggeneng	-	-	-	-	-	-
12 Ujungnegoro	-	1	1	13	27	25
13 Depok	-	-	-	-	-	-
<b>Kecamatan Kandeman</b>	<b>-</b>	<b>1</b>	<b>1</b>	<b>13</b>	<b>27</b>	<b>25</b>

Sumber : Kementerian Agama Kabupaten Batang

**Tabel 4.4. Jumlah Sekolah, Guru, dan Murid Madrasah Aliyah Menurut Desa di Kecamatan Kandeman Tahun Pelajaran 2021/2022**

Desa	Sekolah		Guru		Murid	
	Negeri	Swasta	PNS	Non PNS	Laki-laki	Perempuan
(1)	(2)	(3)	(4)	(5)	(6)	(7)
1 Lawangaji	-	-	-	-	-	-
2 Karanganom	-	-	-	-	-	-
3 Botolambat	-	-	-	-	-	-
4 Cempereng	-	-	-	-	-	-
5 Tragung	-	-	-	-	-	-
6 Tegalsari	-	-	-	-	-	-
7 Kandeman	-	-	-	-	-	-
8 Juragan	-	-	-	-	-	-
9 Bakalan	-	-	-	-	-	-
10 Wonokerso	-	-	-	-	-	-
11 Karanggeneng	-	-	-	-	-	-
12 Ujungnegoro	-	-	-	-	-	-
13 Depok	-	-	-	-	-	-
<b>Kecamatan Kandeman</b>	-	-	-	-	-	-

Sumber : Kementerian Agama Kabupaten Batang

**Tabel 4.5. Jumlah Sekolah, Guru, dan Murid Taman Kanak-Kanak Menurut Desa di Kecamatan Kandeman Tahun Pelajaran 2021/2022**

Desa	Sekolah		Guru		Murid	
	Negeri	Swasta	PNS	Non PNS	Laki-laki	Perempuan
(1)	(2)	(3)	(4)	(5)	(6)	(7)
1 Lawangaji	-	-	-	-	-	-
2 Karanganom	-	-	-	-	-	-
3 Botolambat	-	-	-	-	-	-
4 Cempereng	-	-	-	-	-	-
5 Tragung	-	-	-	-	-	-
6 Tegalsari	-	-	-	-	-	-
7 Kandeman	-	-	-	-	-	-
8 Juragan	-	-	-	-	-	-
9 Bakalan	-	-	-	-	-	-
10 Wonokerso	-	-	-	-	-	-
11 Karanggeneng	-	-	-	-	-	-
12 Ujungnegoro	-	-	-	-	-	-
13 Depok	-	-	-	-	-	-
<b>Kecamatan Kandeman</b>	-	-	-	-	-	-

Sumber : Dinas Pendidikan dan Kebudayaan Kabupaten Batang

**Tabel 4.6. Jumlah Sekolah, Guru, dan Murid Sekolah Dasar Menurut Desa di Kecamatan Kandeman Tahun Pelajaran 2021/2022**

Desa	Sekolah		Guru		Murid	
	Negeri	Swasta	PNS	Non PNS	Laki-laki	Perempuan
(1)	(2)	(3)	(4)	(5)	(6)	(7)
1 Lawangaji	1	-	6	4	53	47
2 Karanganom	2	-	11	6	122	113
3 Botolambat	3	-	11	16	193	169
4 Cempereng	1	-	4	6	103	106
5 Tragung	2	-	7	12	152	134
6 Tegalsari	5	-	25	22	469	436
7 Kandeman	2	-	10	15	248	195
8 Juragan	1	-	5	6	114	117
9 Bakalan	1	-	9	8	168	184
10 Wonokerso	2	-	10	10	165	159
11 Karanggeneng	2	-	12	8	152	135
12 Ujungnegoro	2	-	11	8	232	198
13 Depok	2	-	14	11	298	262
<b>Kecamatan Kandeman</b>	<b>26</b>	<b>-</b>	<b>135</b>	<b>132</b>	<b>2 469</b>	<b>2 255</b>

Sumber : Dinas Pendidikan dan Kebudayaan Kabupaten Batang

**Tabel 4.7. Jumlah Sekolah, Guru, dan Murid Sekolah Menengah Pertama Menurut Desa di Kecamatan Kandeman Tahun Pelajaran 2021/2022**

Desa	Sekolah		Guru		Murid	
	Negeri	Swasta	PNS	Non PNS	Laki-laki	Perempuan
(1)	(2)	(3)	(4)	(5)	(6)	(7)
1 Lawangaji	-	-	-	-	-	-
2 Karanganom	-	-	-	-	-	-
3 Botolambat	1	-	18	9	207	156
4 Cempereng	-	-	-	-	-	-
5 Tragung	-	-	-	-	-	-
6 Tegalsari	-	1	-	9	71	45
7 Kandeman	1	-	36	23	416	433
8 Juragan	-	-	-	-	-	-
9 Bakalan	-	1	-	2	24	28
10 Wonokerso	-	-	-	-	-	-
11 Karanggeneng	1	-	16	10	196	167
12 Ujungnegoro	-	-	-	-	-	-
13 Depok	-	-	-	-	-	-
<b>Kecamatan Kandeman</b>	<b>3</b>	<b>2</b>	<b>70</b>	<b>53</b>	<b>914</b>	<b>829</b>

Sumber : Dinas Pendidikan dan Kebudayaan Kabupaten Batang

**Tabel 4.8. Jumlah Sekolah, Guru, dan Murid Sekolah Menengah Atas Menurut Desa di Kecamatan Kandeman Tahun Pelajaran 2021/2022**

Desa	Sekolah		Guru		Murid	
	Negeri	Swasta	PNS	Non PNS	Laki-laki	Perempuan
(1)	(2)	(3)	(4)	(5)	(6)	(7)
1 Lawangaji	-	-	-	-	-	-
2 Karanganom	-	-	-	-	-	-
3 Botolambat	-	-	-	-	-	-
4 Cempereng	-	-	-	-	-	-
5 Tragung	-	-	-	-	-	-
6 Tegalsari	-	-	-	-	-	-
7 Kandeman	-	-	-	-	-	-
8 Juragan	-	-	-	-	-	-
9 Bakalan	-	-	-	-	-	-
10 Wonokerso	-	-	-	-	-	-
11 Karanggeneng	-	-	-	-	-	-
12 Ujungnegoro	-	-	-	-	-	-
13 Depok	-	-	-	-	-	-
<b>Kecamatan Kandeman</b>	-	-	-	-	-	-

Sumber : Dinas Pendidikan dan Kebudayaan Kabupaten Batang

**Tabel 4.9. Jumlah Sekolah, Guru, dan Murid Sekolah Menengah Kejuruan Menurut Desa di Kecamatan Kandeman Tahun Pelajaran 2021/2022**

Desa	Sekolah		Guru		Murid	
	Negeri	Swasta	PNS	Non PNS	Laki-laki	Perempuan
(1)	(2)	(3)	(4)	(5)	(6)	(7)
1 Lawangaji	-	-	-	-	-	-
2 Karanganom	-	-	-	-	-	-
3 Botolambat	-	-	-	-	-	-
4 Cempereng	-	-	-	-	-	-
5 Tragung	-	-	-	-	-	-
6 Tegalsari	-	-	-	-	-	-
7 Kandeman	1	-	59	29	829	661
8 Juragan	-	-	-	-	-	-
9 Bakalan	-	1	-	5	15	11
10 Wonokerso	-	-	-	-	-	-
11 Karanggeneng	-	-	-	-	-	-
12 Ujungnegoro	-	-	-	-	-	-
13 Depok	-	-	-	-	-	-
<b>Kecamatan Kandeman</b>	<b>1</b>	<b>1</b>	<b>59</b>	<b>34</b>	<b>844</b>	<b>672</b>

Sumber : Dinas Pendidikan dan Kebudayaan Kabupaten Batang

**Tabel 4.10. Jumlah Tempat Ibadah Menurut Desa di Kecamatan Kandeman, 2021**

	Desa	Masjid	Musholla	Gereja Kristen	Gereja Katolik	Pura	Wihara
	(1)	(2)	(3)	(4)	(5)	(6)	(7)
1	Lawangaji	1	7	-	-	-	-
2	Karanganom	2	7	-	-	-	-
3	Botolambat	4	12	-	-	-	-
4	Cempereng	1	10	-	-	-	-
5	Tragung	3	12	-	-	-	-
6	Tegalsari	5	34	-	-	-	-
7	Kandeman	4	13	-	-	-	-
8	Juragan	3	20	-	-	-	-
9	Bakalan	2	13	-	-	-	-
10	Wonokerso	4	9	-	-	-	-
11	Karanggeneng	1	9	-	-	-	-
12	Ujungnegoro	3	25	-	-	-	-
13	Depok	2	21	-	-	-	-
	<b>Kecamatan Kandeman</b>	<b>35</b>	<b>192</b>	<b>-</b>	<b>-</b>	<b>-</b>	<b>-</b>

Sumber : BPS, Pendataan Potensi Desa



**Tabel 4.11. Banyaknya Nikah Menurut Bulan di Kecamatan Kandeman, 2019-2021**

Bulan	Tahun		
	2019	2020	2021
(1)	(2)	(3)	(4)
1 Januari	36	33	28
2 Februari	24	32	28
3 Maret	46	34	28
4 April	39	19	18
5 Mei	16	6	46
6 Juni	80	61	34
7 Juli	23	27	75
8 Agustus	108	72	18
9 September	4	10	21
10 Oktober	24	19	34
11 November	23	60	56
12 Desember	82	62	39
<b>Kecamatan Kandeman</b>	<b>505</b>	<b>435</b>	<b>425</b>

Sumber : Kementerian Agama Kabupaten Batang

**Tabel 4.12. Banyaknya Nikah Menurut Desa di Kecamatan Kandeman, 2021**

	Desa	Lokasi Nikah		Jumlah	
		Di Kantor	Luar Kantor		
	(1)	(2)	(3)	(4)	
1	Lawangaji	-	9	9	
2	Karanganom	1	13	14	
3	Botolambat	1	32	33	
4	Cempereng	2	15	17	
5	Tragung	5	13	18	
6	Tegalsari	8	65	73	
7	Kandeman	7	24	31	
8	Juragan	6	20	26	
9	Bakalan	1	24	25	
10	Wonokerso	1	33	34	
11	Karanggeneng	4	19	23	
12	Ujungnegoro	-	73	73	
13	Depok	4	45	49	
	<b>Kecamatan Kandeman</b>	<b>2021</b>	<b>40</b>	<b>385</b>	<b>425</b>
		<b>2020</b>	<b>83</b>	<b>352</b>	<b>435</b>

Sumber : Kementerian Agama Kabupaten Batang

**Tabel 4.13. Banyaknya Jemaah Haji Menurut Desa di Kecamatan Kandeman, 2021**

Desa	Jenis Kelamin		Jumlah
	Laki-laki	Perempuan	
(1)	(2)	(3)	(4)
1 Lawangaji	-	-	-
2 Karanganom	-	-	-
3 Botolambat	-	-	-
4 Cempereng	-	-	-
5 Tragung	-	-	-
6 Tegalsari	-	-	-
7 Kandeman	-	-	-
8 Juragan	-	-	-
9 Bakalan	-	-	-
10 Wonokerso	-	-	-
11 Karanggeneng	-	-	-
12 Ujungnegoro	-	-	-
13 Depok	-	-	-
<b>2021</b>	-	-	-
<b>Kecamatan Kandeman 2020</b>	-	-	-
<b>2019</b>	<b>15</b>	<b>17</b>	<b>32</b>

Keterangan : Tahun 2020 dan 2021 tidak ada pemberangkatan haji karena pandemi covid-19

Sumber : Kementerian Agama Kabupaten Batang

**Tabel 4.14. Banyaknya Sarana Kesehatan Menurut Jenis Sarana Kesehatan dan Desa di Kecamatan Kandeman, 2021**

Desa	RS	RSB	Poliklinik/ BP	Puskesmas Rawat Inap	Puskesmas Tanpa Rawat Inap	Apotek
(1)	(2)	(3)	(4)	(5)	(6)	(7)
1. Lawangaji	-	-	-	-	-	-
2. Karangnom	-	-	-	-	-	-
3. Botolambat	-	-	-	-	-	-
4. Cempereng	-	-	-	-	-	-
5. Tragung	-	-	-	-	-	-
6. Tegalsari	-	-	-	-	-	-
7. Kandeman	-	-	-	-	1	-
8. Juragan	-	-	-	-	-	-
9. Bakalan	-	-	-	-	-	1
10. Wonokerso	-	-	-	-	-	-
11. Karanggeneng	-	-	-	-	-	-
12. Ujungnegoro	-	-	-	-	-	1
13. Depok	-	-	-	-	-	-
<b>Kecamatan Kandeman</b>	<b>-</b>	<b>-</b>	<b>-</b>	<b>-</b>	<b>1</b>	<b>2</b>

Sumber : BPS, Pendataan Potensi Desa

**Tabel 4.15. Banyaknya Warga Penderita Gizi Buruk Menurut Desa di Kecamatan Kandeman, 2019-2021**

Desa	2019	2020	2021
(1)	(2)	(3)	(4)
1. Lawangaji	-	-	-
2. Karanganom	-	-	1
3. Botolambat	-	-	-
4. Cempereng	-	-	-
5. Tragung	-	-	-
6. Tegalsari	-	-	-
7. Kandeman	-	-	-
8. Juragan	-	-	-
9. Bakalan	-	-	-
10. Wonokerso	-	-	2
11. Karanggeneng	-	-	-
12. Ujungnegoro	-	-	-
13. Depok	-	-	-
<b>Kecamatan Kandeman</b>	<b>-</b>	<b>-</b>	<b>3</b>

Sumber : BPS, Pendataan Potensi Desa

**Tabel 4.16. Jumlah Tenaga Medis dan Non Medis Menurut Jenis Kelamin di Puskesmas Kandeman, 2021**

Rincian	Laki-laki		Perempuan	Jumlah
	(1)	(2)		
<b>Jumlah Tenaga Medis</b>				
- Dokter Spesialis	-	-	-	-
- Dokter Umum	-	-	2	2
- Dokter Gigi	-	-	-	-
- Dokter Gigi Spesialis	-	-	-	-
<b>Jumlah Tenaga Keperawatan dan Kebidanan</b>				
- Perawat	4	4	4	8
- Bidan	-	28	28	28
<b>Jumlah Tenaga KM, Kesehatan Lingkungan dan Gizi</b>				
- Kesehatan Masyarakat	-	1	1	1
- Kesehatan Lingkungan	-	1	1	1
- Gizi	-	2	2	2
<b>Jumlah Tenaga TB, Keterampilan Fisik dan Keteknisian Medis</b>				
- Ahli Laboratorium Medik	-	2	2	2
- Tenaga Teknik Biomedika Lainnya	-	-	-	-
- Keterampilan Fisik	-	-	-	-
- Keteknisian Medis	1	-	-	1
<b>Jumlah Tenaga Kefarmasian</b>				
- Tenaga Teknis Kefarmasian	-	-	-	-
- Apoteker	-	1	1	1
<b>Jumlah Tenaga Penunjang/Pendukung Kesehatan</b>				
- Pejabat Struktural	-	-	-	-
- Tenaga Dukungan Manajemen	5	2	2	7

Sumber : Dinas Kesehatan Kabupaten Batang

**Tabel 4.17. Jumlah Pengunjung Puskesmas Menurut Jenis Kelamin dan Kunjungan di Kecamatan Kandeman, 2021**

Rincian	Laki-laki	Perempuan	Jumlah
(1)	(2)	(3)	(4)
1. Kunjungan Rawat Jalan	8 497	14 641	23 138
2. Kunjungan Rawat Inap	-	-	-
3. Kunjungan Gangguan Jiwa	-	-	-

Sumber : Dinas Kesehatan Kabupaten Batang

**Tabel 4.18. Jumlah Kasus Covid-19 menurut Kelompok Umur dan Jenis Kelamin di Kecamatan Kandeman, 2021**

Kelompok Umur	Laki-laki	Perempuan	Jumlah
(1)	(2)	(3)	(4)
0-2	-	1	1
3-6	-	-	-
7-12	1	2	3
13-15	-	1	1
16-18	2	4	6
19-30	59	48	107
31-45	41	40	81
46-59	32	14	46
60+	10	6	16
<b>Kecamatan Kandeman</b>	<b>145</b>	<b>116</b>	<b>261</b>

Sumber : Dinas Kesehatan Kabupaten Batang



**Tabel 4.19. Jumlah Peserta Keluarga Berencana Baru yang Dilayani menurut Metode Kontrasepsi dan Desa di Kecamatan Kandeman, 2021**

Desa	Metode Kontrasepsi							Jumlah
	IUD	MOW	MOP	Kondom	Implant	Suntikan	Pil	
(1)	(2)	(3)	(4)	(5)	(6)	(7)	(8)	(9)
1. Lawangaji	-	-	-	5	17	45	38	105
2. Karanganom	-	-	-	11	25	52	47	135
3. Botolambat	-	-	3	4	21	54	26	108
4. Cempereng	3	-	-	2	15	49	44	113
5. Tragung	4	-	-	1	14	72	38	129
6. Tegalsari	4	-	-	13	24	170	61	272
7. Kandeman	1	-	-	5	22	58	35	121
8. Juragan	6	1	-	17	22	59	25	130
9. Bakalan	1	-	-	2	26	85	39	153
10. Wonokerso	7	-	-	1	16	72	52	148
11. Karanggeneng	1	-	-	3	19	72	26	121
12. Ujungnegoro	1	-	-	6	10	178	58	253
13. Depok	-	-	-	22	7	121	48	198
<b>Kecamatan Kandeman</b>	<b>28</b>	<b>1</b>	<b>3</b>	<b>92</b>	<b>238</b>	<b>1 087</b>	<b>537</b>	<b>1 986</b>

Sumber : PLKB Kecamatan Kandeman

**Tabel 4.20. Jumlah Peserta Keluarga Berencana Aktif Menurut Metode Kontrasepsi dan Desa di Kecamatan Kandeman, 2021**

Desa	Metode Kontrasepsi				
	IUD	MOW	MOP	Kondom	Implant
(1)	(2)	(3)	(4)	(5)	(6)
1. Lawangaji	10	15	-	10	43
2. Karanganom	14	20	-	16	77
3. Botolambat	8	16	16	4	112
4. Cempereng	18	9	-	9	58
5. Tragung	21	12	1	10	45
6. Tegalsari	34	41	4	25	76
7. Kandeman	16	27	1	10	48
8. Juragan	26	7	-	17	40
9. Bakalan	19	11	-	7	74
10. Wonokerso	32	5	1	6	60
11. Karanggeneng	8	14	-	4	64
12. Ujungnegoro	8	21	4	12	110
13. Depok	10	14	1	19	32
<b>Kecamatan Kandeman</b>	<b>208</b>	<b>212</b>	<b>28</b>	<b>149</b>	<b>839</b>

Lanjutan Tabel 4.20.

Desa	Metode Kontrasepsi			PUS	Persentase
	Suntikan	Pil	Jumlah		
(1)	(7)	(8)	(9)	(10)	(11)
1. Lawangaji	127	29	234	324	72,22
2. Karanganom	180	31	338	451	74,94
3. Botolambat	184	93	433	583	74,27
4. Cempereng	62	36	192	258	74,42
5. Tragung	211	66	366	493	74,24
6. Tegalsari	877	210	1 267	1 676	75,60
7. Kandeman	496	81	679	923	73,56
8. Juragan	405	46	541	730	74,11
9. Bakalan	303	67	481	650	74,00
10. Wonokerso	447	48	599	799	74,97
11. Karanggeneng	317	48	455	611	74,47
12. Ujungnegoro	897	37	1 089	1 444	75,42
13. Depok	560	161	797	1 059	75,26
<b>Kecamatan Kandeman</b>	<b>5 066</b>	<b>953</b>	<b>7 471</b>	<b>10 001</b>	<b>74,70</b>

Sumber : PLKB Kecamatan Kandeman

**Tabel 4.21. Jumlah Bantuan Sosial Berdasarkan Data Terpadu Kesejahteraan Sosial menurut Desa di Kecamatan Kandeman, 2021**

Desa	Program Keluarga Harapan (ruta)	KIS/PBI/BPJS Ditanggung oleh APBN (jiwa)	Bansos Bantuan Pangan Non Tunai (ruta)	Bansos Bantuan Pangan Non Tunai PPKM (ruta)
(1)	(2)	(3)	(4)	(5)
1. Lawangaji	32	730	91	-
2. Karanganom	86	873	164	-
3. Botolambat	183	1 522	354	-
4. Cempereng	84	764	148	-
5. Tragung	88	1 214	168	-
6. Tegalsari	225	2 876	508	-
7. Kandeman	81	822	177	-
8. Juragan	124	1 478	300	-
9. Bakalan	106	1 511	223	-
10. Wonokerso	167	2 106	353	-
11. Karanggeneng	159	1 871	302	-
12. Ujungnegoro	365	3 494	596	-
13. Depok	331	4 479	620	-
<b>Kecamatan Kandeman</b>	<b>2 031</b>	<b>23 740</b>	<b>4 004</b>	<b>-</b>

Sumber : KEPMENSOS/146/HUK/2021 (Tahun 2021 Periode 2, Bulan Oktober)

**Tabel 4.22. Banyaknya Keluarga Pengguna Listrik menurut Jenis dan Desa di Kecamatan Kandeman, 2021**

Desa	Pengguna Listrik			Bukan Pengguna Listrik
	PLN	Non PLN	Jumlah	
(1)	(7)	(8)	(9)	(10)
1. Lawangaji	544	-	544	-
2. Karanganom	567	-	567	-
3. Botolambat	1 114	-	1 114	-
4. Cempereng	683	-	683	-
5. Tragung	832	-	832	-
6. Tegalsari	3 321	-	3 321	-
7. Kandeman	1 389	-	1 389	-
8. Juragan	1 275	-	1 275	-
9. Bakalan	1 019	-	1 019	-
10. Wonokerso	1 270	-	1 270	-
11. Karanggeneng	943	-	943	-
12. Ujungnegoro	2 446	-	2 446	-
13. Depok	2 287	-	2 287	-
<b>Kecamatan Kandeman</b>	<b>17 690</b>	<b>-</b>	<b>17 690</b>	<b>-</b>

Sumber : BPS, Pendataan Potensi Desa

**Tabel 4.23. Nama Desa menurut Jenis Bahan Bakar untuk Memasak yang Digunakan oleh Sebagian Besar Keluarga di Kecamatan Kandeman, 2021**

Desa		Jenis Bahan Bakar
(1)		(2)
1.	Lawangaji	LPG 3 Kg
2.	Karanganom	LPG 3 Kg
3.	Botolambat	LPG 3 Kg
4.	Cempereng	LPG 3 Kg
5.	Tragung	LPG 3 Kg
6.	Tegalsari	LPG 3 Kg
7.	Kandeman	LPG 3 Kg
8.	Juragan	LPG 3 Kg
9.	Bakalan	LPG 3 Kg
10.	Wonokerso	LPG 3 Kg
11.	Karanggeneng	LPG 3 Kg
12.	Ujungnegoro	LPG 3 Kg
13.	Depok	LPG 3 Kg

Sumber : BPS, Pendataan Potensi Desa

**Tabel 4.24. Nama Desa Menurut Jenis Sumber Air Minum Sebagian Besar Keluarga di Kecamatan Kandeman, 2021**

Desa		Jenis Sumber Air Minum
(1)		(2)
1.	Lawangaji	Sumur Bor atau Pompa
2.	Karanganom	Sumur Bor atau Pompa
3.	Botolambat	Sumur Bora tau Pompa
4.	Cempereng	Sumur Bor atau Pompa
5.	Tragung	Sumur Bor atau Pompa
6.	Tegalsari	Sumur
7.	Kandeman	Sumur Bora tau Pompa
8.	Juragan	Ledeng Dengan Meteran
9.	Bakalan	Ledeng Dengan Meteran
10.	Wonokerso	Ledeng Dengan Meteran
11.	Karanggeneng	Sumur Bor atau Pompa
12.	Ujungnegoro	Sumur
13.	Depok	Ledeng Dengan Meteran

Sumber : BPS, Pendataan Potensi Desa

**Tabel 4.25. Nama Desa menurut Penggunaan Fasilitas Tempat Buang Air Besar Sebagian Besar Keluarga di Kecamatan Kandeman, 2021**

Desa	Fasilitas Tempat Buang Air Besar
(1)	(2)
1. Lawangaji	Jamban Sendiri
2. Karanganom	Jamban Sendiri
3. Botolambat	Jamban Sendiri
4. Cempereng	Jamban Sendiri
5. Tragung	Jamban Sendiri
6. Tegalsari	Jamban Sendiri
7. Kandeman	Jamban Sendiri
8. Juragan	Jamban Sendiri
9. Bakalan	Jamban Sendiri
10. Wonokerso	Jamban Sendiri
11. Karanggeneng	Jamban Sendiri
12. Ujungnegoro	Jamban Umum
13. Depok	Jamban Sendiri

Sumber : BPS, Pendataan Potensi Desa



**Tabel 4.26. Banyaknya Kejadian Bencana Alam menurut Jenis Bencana Alam dan Desa di Kecamatan Kandeman, 2021**

Desa	Tanah Longsor	Banjir	Angin Kencang	Tanah Longsor
(1)	(2)	(3)	(4)	(5)
1. Lawangaji	-	-	-	-
2. Karanganom	-	-	-	-
3. Botolambat	-	-	-	-
4. Cempereng	-	-	-	-
5. Tragung	-	-	-	-
6. Tegalsari	-	-	-	-
7. Kandeman	-	-	-	-
8. Juragan	-	-	-	-
9. Bakalan	-	-	-	-
10. Wonokerso	-	-	-	-
11. Karanggeneng	-	-	-	-
12. Ujungnegoro	-	-	-	-
13. Depok	-	-	-	-
<b>Kecamatan Kandeman</b>	<b>-</b>	<b>-</b>	<b>-</b>	<b>-</b>

Sumber : BPS, Pendataan Potensi Desa

**Tabel 4.27. Ketersediaan Fasilitas/Lapangan Olahraga menurut Jenis Olahraga dan Desa di Kecamatan Kandeman, 2021**

Desa	Sepak Bola	Bola Voli	Bulu Tangkis	Bola Basket
(1)	(2)	(3)	(4)	(5)
1. Lawangaji	Baik	Baik	Baik	Tidak Ada
2. Karanganom	Baik	Tidak Ada	Baik	Tidak Ada
3. Botolambat	Baik	Tidak Ada	Baik	Tidak Ada
4. Cempereng	Baik	Baik	Baik	Tidak Ada
5. Tragung	Baik	Baik	Baik	Tidak Ada
6. Tegalsari	Baik	Ada Rusak	Baik	Tidak Ada
7. Kandeman	Baik	Tidak Ada	Baik	Tidak Ada
8. Juragan	Baik	Ada Rusak	Ada Rusak	Tidak Ada
9. Bakalan	Ada Rusak	Ada Rusak	Baik	Tidak Ada
10. Wonokerso	Baik	Baik	Baik	Tidak Ada
11. Karanggeneng	Ada Rusak	Tidak Ada	Baik	Tidak Ada
12. Ujungnegoro	Baik	Tidak Ada	Ada Rusak	Tidak Ada
13. Depok	Baik	Ada Rusak	Baik	Tidak Ada

**Lanjutan Tabel 4.27.**

<b>Desa</b>	<b>Tenis Lapangan</b>	<b>Tenis meja</b>	<b>Futsal</b>	<b>Renang</b>
(1)	(6)	(7)	(8)	(9)
1. Lawangaji	Tidak Ada	Tidak Ada	Tidak Ada	Tidak Ada
2. Karanganom	Tidak Ada	Baik	Tidak Ada	Tidak Ada
3. Botolambat	Tidak Ada	Tidak Ada	Tidak Ada	Tidak Ada
4. Cempereng	Tidak Ada	Tidak Ada	Tidak Ada	Tidak Ada
5. Tragung	Tidak Ada	Tidak Ada	Tidak Ada	Tidak Ada
6. Tegalsari	Tidak Ada	Ada Rusak	Baik	Tidak Ada
7. Kandeman	Tidak Ada	Tidak Ada	Tidak Ada	Tidak Ada
8. Juragan	Tidak Ada	Tidak Ada	Tidak Ada	Tidak Ada
9. Bakalan	Tidak Ada	Baik	Baik	Tidak Ada
10. Wonokerso	Tidak Ada	Tidak Ada	Tidak Ada	Tidak Ada
11. Karanggeneng	Tidak Ada	Baik	Tidak Ada	Tidak Ada
12. Ujungnegoro	Tidak Ada	Ada Rusak	Tidak Ada	Tidak Ada
13. Depok	Tidak Ada	Tidak Ada	Tidak Ada	Tidak Ada

Sumber : BPS, Pendataan Potensi Desa

**Tabel 4.28. Banyaknya Desa/Kelurahan yang Memiliki Fasilitas Sekolah Menurut Tingkat Pendidikan di Kecamatan Kandeman**

Tingkat Pendidikan	2021
(1)	(2)
SD	13
MI	5
SMP	5
MTs	1
SMA	0
SMK	0
MA	2
Akademi/Perguruan Tinggi	0

Sumber : BPS, Pendataan Potensi Desa



05

P E R T A N I A N

<https://batangkab.bps.go.id>





# BAB V

# Pertanian

## PENJELASAN TEKNIS

1. **Data pokok tanaman pangan yang dikumpulkan** adalah luas panen dan produktivitas (hasil per hektar). Produksi tanaman pangan merupakan hasil perkalian antara luas panen dengan produktivitas. Pengumpulan data luas panen dilakukan setiap bulan dengan pendekatan area kecamatan di seluruh wilayah Indonesia. Pengumpulan data produktivitas dilakukan melalui pengukuran langsung pada plot ubinan berukuran  $2\frac{1}{2}$  meter x  $2\frac{1}{2}$  meter. Pengumpulan data produktivitas dilakukan setiap subround (empat bulanan) pada waktu panen petani.
2. **Data produksi padi dan palawija** yang disajikan adalah dalam kualitas: gabah kering giling (padi), pipilan kering (jagung), biji kering (kedelai dan kacang tanah), dan umbi basah (ubi kayu dan ubi jalar).
3. **Tanaman sayuran dan buah-buahan semusim** **Tanaman sayuran semusim adalah tanaman sumber vitamin, garam mineral dan lain-lain yang dikonsumsi dari bagian tanaman yang berupa daun, bunga, buah, dan umbinya, yang berumur kurang dari satu tahun.** **Tanaman buah-buahan semusim** adalah tanaman sumber vitamin, garam mineral, dan lain-lain yang dikonsumsi dari bagian tanaman yang berupa buah, berumur kurang dari satu tahun, tidak berbentuk pohon/rumpun tetapi menjalar dan berbatang lunak.
4. **Tanaman buah-buahan tahunan** adalah tanaman sumber vitamin, garam mineral, dan lain-lain yang dikonsumsi dari bagian tanaman yang berupa buah dan merupakan tanaman tahunan. **Tanaman sayuran tahunan** adalah tanaman sumber vitamin, garam mineral, dan lain-lain



---

yang dikonsumsi dari bagian tanaman yang berupa daun dan atau buah yang berumur lebih dari satu tahun.

5. **Luas panen tanaman hortikultura** adalah luas tanaman sayuran, buah-buahan, biofarmaka, dan tanaman hias yang diambil hasilnya/dipanen pada periode pelaporan.
6. **Luas panen untuk tanaman sayuran** adalah luas tanaman yang dipanen sekaligus/habis/dibongkar dan luas tanaman yang dipanen berkali-kali (lebih dari satu kali)/belum habis.  
**Tanaman yang dipanen sekaligus/ habis/dibongkar** adalah tanaman yang sehabis panen langsung dibongkar/dicabut, terdiri dari bawang merah, bawang putih, bawang daun, kentang, kol/kubis, kembang kol, petsai/sawi, wortel, lobak, dan kacang merah.  
**Tanaman yang dipanen berkali-kali (lebih dari satu kali)/belum habis** adalah tanaman yang pemanenannya lebih dari satu kali dan biasanya dibongkar apabila panen terakhir sudah tidak memadai lagi, terdiri dari: kacang panjang, cabe besar, cabe rawit, jamur, tomat, terung, buncis, ketimun, labu siam, kangkung, bayam, melon, semangka, dan blewah.
7. **Produksi hortikultura** adalah hasil menurut bentuk produk dari setiap tanaman sayuran, buah-buahan, biofarmaka dan tanaman hias yang diambil berdasarkan luas yang dipanen/tanaman yang menghasilkan pada bulan/triwulan laporan.

# BAB V

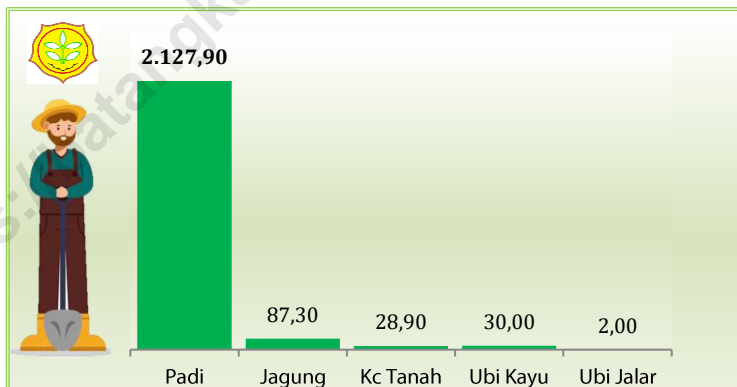
# Pertanian

## BAB V

## PERTANIAN

Dalam upaya peningkatan hasil pertanian, pemerintah Kecamatan Kandeman berupaya menambah produktivitas tanaman pertanian yaitu dengan kegiatan antara lain perbaikan saluran irigasi, penyuluhan pertanian, pemberian bantuan pupuk, bibit tanaman, dan obat pertanian. Hal ini dilakukan agar hasil panen produk-produk pertanian terutama tanaman pangan dapat terus meningkat baik dari segi kuantitas maupun kualitas.

**Gambar 5. Luas Panen Tanaman Padi dan Palawija (Ha) di Kecamatan Kandeman, 2021**



Menurut data Laporan Statistik Pertanian dari Dinas Pangan dan Pertanian Kabupaten Batang, di Kecamatan Kandeman luas tanam padi untuk musim tanam 2021 mencapai 2.170,90 ha, jagung mencapai 72,20 ha, kacang tanah mencapai 19,9 ha, dan ubi kayu mencapai 43,00 ha. Sementara itu, pada tahun 2021 luas panen tanaman padi mencapai 2.127,90 ha, jagung mencapai 87,30 ha, kacang tanah mencapai 28,90 ha, ubi kayu mencapai 30,00 ha dan ubi jalar mencapai 2,00 ha.

**Tabel 5.1. Laporan Luas Tanaman Padi menurut Bulan di Kecamatan Kandeman, 2021**

	Bulan	Luas Areal (Ha)				
		Tanaman Awal Bulan Yang Lalu	Panen	Tanam	Puso/Rusak	Tanaman Akhir Bulan
	(1)	(2)	(3)	(4)	(5)	(6)
1	Januari	653,00	92,8	327,3	-	893,00
2	Februari	893,00	75,2	72,3	-	770,00
3	Maret	770,00	370,2	60,6	120,00	453,00
4	April	284,00	327,3	162,2	-	284,00
5	Mei	348,00	72,3	291,2	-	508,00
6	Juni	508,00	60,6	494,3	-	952,00
7	Juli	952,00	162,6	82,1	-	870,00
8	Agustus	870,00	291,2	59,6	-	633,00
9	September	633,00	494,3	40,1	-	168,00
10	Oktober	168,00	82,1	36,1	-	121,00
11	November	121,00	59,6	63,5	-	125,00
12	Desember	125,00	40,1	481,6	-	577,00
		<b>2021</b>	<b>2 127,90</b>	<b>2 170,90</b>	<b>120,00</b>	
	<b>Kecamatan Kandeman</b>	<b>2020</b>	<b>2 255,60</b>	<b>2 729,40</b>	<b>76,00</b>	
		<b>2019</b>	<b>2 435,30</b>	<b>2 216,60</b>	<b>11,00</b>	

Sumber : Dispaperta Kabupaten Batang, hasil olah SIMTP

**Tabel 5.2. Laporan Luas Tanaman Palawija Jagung menurut Bulan di Kecamatan Kandeman, 2021**

	Bulan	Luas Areal (Ha)				Tanaman Akhir Bulan
		Tanaman Awal Bulan Yang Lalu	Panen	Tanam	Puso/Rusak	
	(1)	(2)	(3)	(4)	(5)	(6)
1	Januari	50,00	26,90	1,00	-	24,00
2	Februari	24,00	20,00	4,00	-	8,00
3	Maret	8,00	3,00	3,00	-	8,00
4	April	8,00	1,00	6,90	-	14,00
5	Mei	14,00	4,00	4,90	-	15,00
6	Juni	15,00	3,00	3,90	-	16,00
7	Juli	16,00	6,90	2,90	-	12,00
8	Agustus	12,00	4,90	4,90	-	12,00
9	September	12,00	3,90	5,90	-	14,00
10	Oktober	14,00	2,90	5,00	-	16,00
11	November	16,00	4,90	4,90	-	16,00
12	Desember	16,00	5,90	24,90	-	35,00
	<b>2021</b>	<b>87,30</b>	<b>72,20</b>	<b>-</b>	<b>-</b>	<b>-</b>
	<b>2020</b>	<b>110,50</b>	<b>114,70</b>	<b>-</b>	<b>-</b>	<b>-</b>
	<b>2019</b>	<b>95,80</b>	<b>126,60</b>	<b>-</b>	<b>-</b>	<b>-</b>

Sumber : Dispaperta Kabupaten Batang, hasil olah SIMTP

**Tabel 5.3. Laporan Luas Tanaman Palawija Kacang Tanah Menurut Bulan di Kecamatan Kandeman, 2021**

Bulan	Luas Areal (Ha)				
	Tanaman Awal Bulan Yang Lalu	Panen	Tanam	Puso/Rusak	Tanaman Akhir Bulan
(1)	(2)	(3)	(4)	(5)	(6)
1 Januari	11,00	4,00	4,00	-	11,00
2 Februari	11,00	4,00	3,00	-	10,00
3 Maret	10,00	3,00	2,00	-	9,00
4 April	9,00	4,00	1,00	-	6,00
5 Mei	6,00	3,00	0,00	-	3,00
6 Juni	3,00	2,00	2,90	-	4,00
7 Juli	4,00	1,00	2,00	-	5,00
8 Agustus	5,00	0,00	1,00	-	6,00
9 September	6,00	2,90	2,00	-	5,00
10 Oktober	5,00	2,00	0,00	-	3,00
11 November	3,00	1,00	0,00	-	2,00
12 Desember	2,00	2,00	2,00	-	2,00
	<b>2021</b>	<b>28,90</b>	<b>19,90</b>	-	
<b>Kecamatan Kandeman</b>	<b>2020</b>	<b>50,70</b>	<b>20,00</b>	-	
	<b>2019</b>	<b>15,90</b>	<b>52,70</b>	-	

Sumber : Dispaperta Kabupaten Batang, hasil olah SIMTP

**Tabel 5.4. Laporan Luas Tanaman Palawija Ubikayu/Singkong Menurut Bulan di Kecamatan Kandeman, 2021**

	Bulan	Luas Areal (Ha)				Tanaman Akhir Bulan
		Tanaman Awal Bulan Yang Lalu	Panen	Tanam	Puso/Rusak	
	(1)	(2)	(3)	(4)	(5)	(6)
1	Januari	103,00	11,00	10,00	-	102,00
2	Februari	102,00	0,00	9,00	-	111,00
3	Maret	111,00	1,00	11,00	-	121,00
4	April	121,00	4,00	10,00	-	127,00
5	Mei	127,00	8,00	1,00	-	120,00
6	Juni	120,00	-	-	-	120,00
7	Juli	120,00	-	-	-	120,00
8	Agustus	120,00	-	-	-	120,00
9	September	120,00	6,00	2,00	-	116,00
10	Oktober	116,00	-	-	-	116,00
11	November	116,00	-	-	-	116,00
12	Desember	116,00	-	-	-	116,00
		<b>2021</b>	<b>30,00</b>	<b>43,00</b>	<b>-</b>	
	<b>Kecamatan Kandeman</b>	<b>2020</b>	<b>44,00</b>	<b>29,00</b>	<b>-</b>	
		<b>2019</b>	<b>43,00</b>	<b>55,00</b>	<b>-</b>	

Sumber : Dispaperta Kabupaten Batang, hasil olah SIMPT

**Tabel 5.5. Laporan Luas Tanaman Palawija Ubi Jalar/Ketela Rambat menurut Bulan di Kecamatan Kandeman, 2021**

		Luas Areal (Ha)				
	Bulan	Tanaman Awal Bulan Yang Lalu	Panen	Tanam	Puso/Rusak	Tanaman Akhir Bulan
	(1)	(2)	(3)	(4)	(5)	(6)
1	Januari	2,00	-	-	-	2,00
2	Februari	2,00	-	-	-	2,00
3	Maret	2,00	2,00	-	-	-
4	April	-	-	-	-	-
5	Mei	-	-	-	-	-
6	Juni	-	-	-	-	-
7	Juli	-	-	-	-	-
8	Agustus	-	-	-	-	-
9	September	-	-	-	-	-
10	Oktober	-	-	-	-	-
11	November	-	-	-	-	-
12	Desember	-	-	-	-	-
		<b>2021</b>	<b>2,00</b>	<b>-</b>	<b>-</b>	
	<b>Kecamatan Kandeman</b>	<b>2020</b>	<b>-</b>	<b>2,00</b>	<b>-</b>	
		<b>2019</b>	<b>2,00</b>	<b>-</b>	<b>-</b>	

Sumber : Dispaperta Kabupaten Batang, hasil olah SIMTP

**Tabel 5.6. Jumlah Ternak Besar dan Kecil menurut Desa di Kecamatan Kandeman, 2021**

	<b>Desa</b>	<b>Sapi Perah</b>	<b>Sapi Potong</b>	<b>Kerbau</b>	<b>Kambing/Domba</b>	<b>Babi</b>
	(1)	(2)	(3)	(4)	(5)	(6)
1	Lawangaji	-	25	3	100	-
2	Karanganom	-	6	12	60	-
3	Botolambat	-	13	-	150	-
4	Cempereng	-	68	-	100	-
5	Tragung	-	53	-	80	-
6	Tegalsari	-	56	-	120	-
7	Kandeman	-	5	-	130	-
8	Juragan	-	17	-	300	-
9	Bakalan	-	40	-	400	-
10	Wonokerso	-	18	-	160	-
11	Karanggeneng	-	18	-	118	-
12	Ujungnegoro	-	9	-	60	-
13	Depok	-	10	-	200	-
	<b>Kecamatan Kandeman</b>	<b>2021</b>	<b>338</b>	<b>15</b>	<b>1 978</b>	<b>-</b>
		<b>2020</b>	<b>273</b>	<b>15</b>	<b>2 246</b>	<b>-</b>

Sumber : Mantri Ternak Kecamatan Kandeman



**Tabel 5.7. Jumlah Unggas menurut Desa di Kecamatan Kandeman, 2021**

	Desa	Ayam Buras	Ayam Ras	Itik	Itik Manila	Angsa	
	(1)	(2)	(3)	(4)	(5)	(6)	
1	Lawangaji	2 000	7 000	25	35	11	
2	Karanganom	1 600	23 000	1 500	100	4	
3	Botolambat	1 000	45 000	2 000	85	6	
4	Cempereng	1 200	35 000	600	60	15	
5	Tragung	1 000	25 000	500	150	2	
6	Tegalsari	2 025	6 000	450	119	8	
7	Kandeman	700	8 000	100	240	10	
8	Juragan	2 013	10 000	415	200	6	
9	Bakalan	700	5 000	213	112	3	
10	Wonokerso	850	20 000	100	86	6	
11	Karanggeneng	700	4 000	80	40	13	
12	Ujungnegoro	500	5 000	500	70	4	
13	Depok	800	-	3 000	162	6	
	<b>Kecamatan Kandeman</b>	<b>2021</b>	<b>15 088</b>	<b>193 000</b>	<b>9 483</b>	<b>1459</b>	<b>94</b>
		<b>2020</b>	<b>28 374</b>	<b>130 000</b>	<b>16 296</b>	<b>-</b>	<b>156</b>

Sumber : Mantri Ternak Kecamatan Kandeman

**Tabel 5.8. Banyaknya Embung Desa menurut Desa di Kecamatan Kandeman, 2019-2021**

Desa	2019	2020	2021
(1)	(2)	(3)	(4)
1. Lawangaji	-	-	-
2. Karanganom	-	-	-
3. Botolambat	-	-	-
4. Cempereng	-	-	-
5. Tragung	-	-	-
6. Tegalsari	-	-	-
7. Kandeman	-	-	-
8. Juragan	-	-	-
9. Bakalan	-	-	-
10. Wonokerso	-	-	-
11. Karanggeneng	-	-	-
12. Ujungnegoro	-	-	-
13. Depok	-	-	-
<b>Kecamatan Kandeman</b>	<b>-</b>	<b>-</b>	<b>-</b>

Sumber : BPS, Pendataan Potensi Desa

**Tabel 5.9. Luas Panen Tanaman Sayuran dan Buah-buahan Semusim Menurut Jenis Tanaman di Kecamatan Kandeman , 2019-2021**

Jenis Tanaman		2019	2020	2021
(1)		(2)	(3)	(4)
1	Bawang Daun (hektar)	-	-	-
2	Bawang Merah (hektar)	-	-	-
3	Bawang Putih (hektar)	-	-	-
4	Bayam (hektar)	-	-	-
5	Blewah (hektar)	-	-	-
6	Buncis (hektar)	-	-	-
7	Cabai Besar (hektar)	-	2	1
8	Cabai Rawit (hektar)	1	2	-
9	Jamur (m <sup>2</sup> )	-	28	61
10	Kacang Merah (hektar)	-	-	-
11	Kacang Panjang (hektar)	4	3	-
12	Kangkung (hektar)	1	4	-
13	Kembang Kol (hektar)	-	-	-
14	Kentang (hektar)	-	-	-
15	Ketimun (hektar)	9	5	3
16	Kubis (hektar)	-	-	-
17	Labu Siam (hektar)	-	-	-
18	Lobak (hektar)	-	-	-
19	Melon (hektar)	-	-	-
20	Paprika (hektar)	-	-	-
21	Petsai/Sawi (hektar)	-	1	-
22	Semangka (hektar)	-	-	-
23	Stroberi (hektar)	-	-	-
24	Terung (hektar)	-	-	1
25	Tomat (hektar)	-	-	-
26	Wortel (hektar)	-	-	-

Catatan: Cabai besar termasuk cabai keriting; Jamur merupakan penjumlahan dari jamur lainnya, jamur merang, dan jamur tiram

Sumber: BPS, Statistik Pertanian Hortikultura SPH

**Tabel 5.10. Produksi Tanaman Sayuran dan Buah-buahan Semusim Menurut Jenis Tanaman di Kecamatan Kandeman, 2019-2021**

Jenis Tanaman		2019	2020	2021
(1)		(2)	(3)	(4)
1	Bawang Daun (kuintal)	-	-	-
2	Bawang Merah (kuintal)	-	-	-
3	Bawang Putih (kuintal)	-	-	-
4	Bayam (kuintal)	-	-	-
5	Blewah (kuintal)	-	-	-
6	Buncis (kuintal)	-	-	-
7	Cabai Besar (kuintal)	-	80	4
8	Cabai Rawit (kuintal)	42	27	-
9	Jamur (kilogram)	-	130	109
10	Kacang Merah (kuintal)	-	-	-
11	Kacang Panjang (kuintal)	120	69	-
12	Kangkung (kuintal)	22	98	-
13	Kembang Kol (kuintal)	-	-	-
14	Kentang (kuintal)	-	-	-
15	Ketimun (kuintal)	1 050	292	35
16	Kubis (kuintal)	-	-	-
17	Labu Siam (kuintal)	-	-	-
18	Lobak (kuintal)	-	-	-
19	Melon (kuintal)	-	-	-
20	Paprika (kuintal)	-	-	-
21	Petsai/Sawi (kuintal)	-	37	-
22	Semangka (kuintal)	-	-	-
23	Stroberi (kuintal)	-	-	-
24	Terung (kuintal)	-	-	7
25	Tomat (kuintal)	-	-	-
26	Wortel (kuintal)	-	-	-

Catatan: Cabai besar termasuk cabai keriting; Jamur merupakan penjumlahan dari jamur lainnya, jamur merang, dan jamur tiram

Sumber: BPS, Statistik Pertanian Hortikultura SPH

**Tabel 5.11. Luas Panen Tanaman Biofarmaka Menurut Jenis Tanaman di Kecamatan Kandeman, 2019-2021**

Jenis Tanaman		2019	2020	2021
(1)		(2)	(3)	(4)
1	Dlingo (m <sup>2</sup> )	-	-	-
2	Jahe (m <sup>2</sup> )	-	-	-
3	Kapulaga (m <sup>2</sup> )	-	-	-
4	Keji Beling (m <sup>2</sup> )	-	-	-
5	Kencur (m <sup>2</sup> )	-	-	-
6	Kunyit (m <sup>2</sup> )	-	-	-
7	Laos/Lengkuas (m <sup>2</sup> )	-	-	-
8	Lempuyang (m <sup>2</sup> )	-	-	-
9	Lidah Buaya (m <sup>2</sup> )	-	-	-
10	Mahkota Dewa (pohon)	-	-	-
11	Mengkudu (pohon)	-	-	-
12	Sambiloto (m <sup>2</sup> )	-	-	-
13	Temuireng (m <sup>2</sup> )	-	-	-
14	Temukunci (m <sup>2</sup> )	-	-	-
15	Temulawak (m <sup>2</sup> )	-	-	-

Sumber: BPS, Statistik Pertanian Hortikultura SPH

**Tabel 5.12. Produksi Tanaman Biofarmaka Menurut Jenis Tanaman di Kecamatan Kandeman, 2019-2021**

Jenis Tanaman		2019	2020	2021
(1)		(2)	(3)	(4)
1	Dlingo (kilogram)	-	-	-
2	Jahe (kilogram)	-	-	-
3	Kapulaga (kilogram)	-	-	-
4	Keji Beling (kilogram)	-	-	-
5	Kencur (kilogram)	-	-	-
6	Kunyit (kilogram)	-	-	-
7	Laos/Lengkuas (kilogram)	-	-	-
8	Lempuyang (kilogram)	-	-	-
9	Lidah Buaya (kilogram)	-	-	-
10	Mahkota Dewa (kilogram )	-	-	-
11	Mengkudu (kilogram )	-	-	-
12	Sambiloto (kilogram)	-	-	-
13	Temuireng (kilogram)	-	-	-
14	Temukunci (kilogram)	-	-	-
15	Temulawak (kilogram)	-	-	-

Sumber: BPS, Statistik Pertanian Hortikultura SPH

**Tabel 5.13. Luas Panen Tanaman Hias Menurut Kecamatan dan Jenis Tanaman di Kecamatan Kandeman, 2019-2021**

Jenis Tanaman		2019	2020	2021
(1)		(2)	(3)	(4)
1	Anggrek (m <sup>2</sup> )	-	-	-
2	Anthurium Bunga (m <sup>2</sup> )	-	-	-
3	Anthurium Daun (m <sup>2</sup> )	-	-	-
4	Anyelir (m <sup>2</sup> )	-	-	-
5	Balanceng (m <sup>2</sup> )	-	-	-
6	Dracaena (m <sup>2</sup> )	-	-	-
7	Euphorbia (m <sup>2</sup> )	-	-	-
8	Gladiol (m <sup>2</sup> )	-	-	-
9	Hanjuang (m <sup>2</sup> )	-	-	-
10	Herbras (m <sup>2</sup> )	-	-	-
11	Kamboja Jepang/ Adenium (m <sup>2</sup> )	-	-	-
12	Keladi Hias/ Caladium (m <sup>2</sup> )	-	-	-
13	Krisan/ Chrysantemum (m <sup>2</sup> )	-	-	-
14	Mawar (m <sup>2</sup> )	-	-	-
15	Melati/ Jasmine (m <sup>2</sup> )	2 133 315	1 859 815	1 830 815
16	Monstera (m <sup>2</sup> )	-	-	-
17	Pakis (m <sup>2</sup> )	-	-	-
18	Palem (pohon/ tree )	-	-	-
19	Pedang-Pedangan/ Sansevieria (m <sup>2</sup> )	-	-	-
20	Philodendron (m <sup>2</sup> )	-	-	-
21	Pisang-Pisangan/ Heliconia (m <sup>2</sup> )	-	-	-
22	Sedap Malam (m <sup>2</sup> )	-	-	-
23	Soka (m <sup>2</sup> )	-	-	-
24	Sri Rejeki/ Aglaonema (m <sup>2</sup> )	-	-	-

Sumber: BPS, Statistik Pertanian Hortikultura SPH

**Tabel 5.14. Produksi Tanaman Hias Menurut Kecamatan dan Jenis Tanaman di Kecamatan Kandeman, 2019-2021**

Jenis Tanaman		2019	2020	2021
(1)		(2)	(3)	(4)
1	Anggrek (tangkai)	-	-	-
2	Anthurium Bunga (tangkai)	-	-	-
3	Anthurium Daun (pohon)	-	-	-
4	Anyelir (tangkai)	-	-	-
5	Balanceng (pohon)	-	-	-
6	Dracaena (pohon)	-	-	-
7	Euphorbia (pohon)	-	-	-
8	Gladiol (tangkai)	-	-	-
9	Hanjuang (pohon)	-	-	-
10	Herbras (tangkai)	-	-	-
11	Kamboja Jepang/ Adenium (pohon)	-	-	-
12	Keladi Hias/ Caladium (pohon)	-	-	-
13	Krisan/ Chrysantemum (tangkai)	-	-	-
14	Mawar (tangkai)	-	-	-
15	Melati/ Jasmine (kilogram)	7 884 278	15 885 501	16 287 301
16	Monstera (pohon)	-	-	-
17	Pakis (pohon)	-	-	-
18	Palem (pohon)	-	-	-
19	Pedang-Pedangan/ Sansevieria (rumpun)	-	-	-
20	Philodendron (pohon)	-	-	-
21	Pisang-Pisangan/ Heliconia (tangkai)	-	-	-
22	Sedap Malam (tangkai)	-	-	-
23	Soka (pohon)	-	-	-
24	Sri Rejeki/ Aglaonema (pohon)	-	-	-

Sumber: BPS, Statistik Pertanian Hortikultura SPH



**Tabel 5.15. Produksi Tanaman Buah-buahan Tahunan Menurut Jenis Tanaman di Kecamatan Kandeman, 2019-2021**

Jenis Tanaman		2019	2020	2021
(1)		(2)	(3)	(4)
1	Alpukat (kuintal)	-	-	-
2	Anggur (kuintal)	-	39	63
3	Apel (kuintal)	-	-	-
4	Belimbingn(kuintal)	-	40	50
5	Duku/Langsar (kuintal)	-	-	-
6	Durian (kuintal)	2 392	89	3 368
7	Jambu Air (kuintal)	42	54	43
8	Jambu Biji (kuintal)	76	119	444
9	Jengkol (kuintal)	619	258	268
10	Jeruk Besar (kuintal)	-	10	-
11	Jeruk Siam (kuintal)	1 636	8 675	570
12	Mangga (kuintal)	3 506	825	12 046
13	Manggis (kuintal)	6	1	1
14	Markisa (kuintal)	-	-	-
15	Melinjo (kuintal)	66	346	278
16	Nangka/Cempedak (kuintal)	11 204	2 310	4 422
17	Nenas (kuintal)	4	10	11
18	Pepaya (kuintal)	410	362	143
19	Petai (kuintal)	4 089	993	1 594
20	Pisang (kuintal)	3 654	9 435	7 855
21	Rambutan (kuintal)	8 560	21 792	3 288
22	Salak (kuintal)	-	-	-
23	Sawo (kuintal)	86	205	271
24	Sirsak (kuintal)	32	108	55
25	Sukun (kuintal)	-	60	56

Sumber: BPS, Statistik Pertanian Hortikultura SPH

06

# KEUANGAN DAN TRANSPORTASI

<https://batangkab.bps.go.id/>





# BAB VI

## Keuangan & Transportasi

### PENJELASAN TEKNIS

1. **Kantor Pos** adalah tempat pemberi pelayanan komunikasi tertulis dan atau surat elektronik, layanan paket, layanan logistik, layanan transaksi keuangan, dan layanan keagenan pos untuk kepentingan umum. Rumah pos berfungsi sama seperti kantor pos dan kantor pos pembantu, bedanya rumah pos biasanya terletak di daerah terpencil.
2. **Telekomunikasi** adalah setiap pemancaran, pengiriman, dan atau penerimaan dari setiap informasi dalam bentuk tandatanda, isyarat, tulisan, gambar, suara dan bunyi melalui sistem kawat, optik, radio, atau sistem elektromagnetik lainnya.
3. **Realisasi Penerimaan dan Pengeluaran Pemerintah Kabupaten** adalah realisasi/ perhitungan APBD Kabupaten pada tiap tahun anggaran.
4. **Pendapatan Asli Daerah (PAD)** adalah pendapatan yang diperoleh daerah yang dipungut berdasarkan peraturan daerah sesuai dengan peraturan perundang-undangan, guna keperluan daerah yang bersangkutan dalam membiayai kegiatannya.

# BAB VI

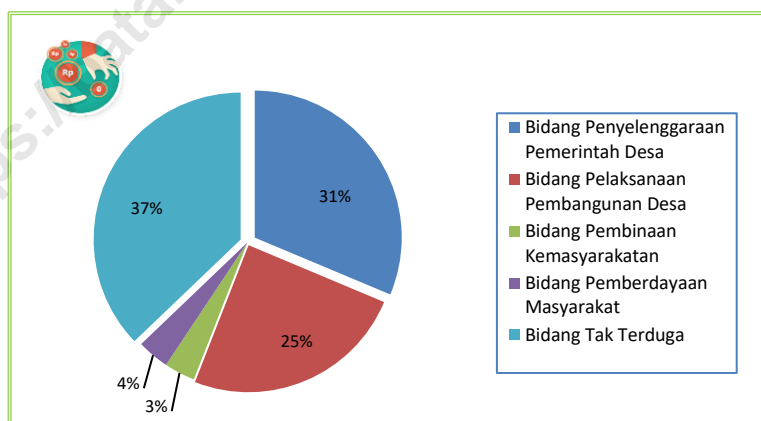
## Keuangan & Transportasi

### BAB VI

#### KEUANGAN DAN TRANSPORTASI

Sebagai wujud geliat perekonomian masyarakat Kecamatan Kandeman, terdapat beberapa sarana/prasarana ekonomi yang terdiri dari 2 kelompok pertokoan, 1 pasar bangunan semi permanen, 9 pasar tanpa bangunan, minimarket/swalayan sebanyak 7 unit, serta sejumlah restoran/rumah makan, warung/kedai dan toko/warung kelontong. Sedangkan sarana lembaga keuangan yang ada berupa 1 bank umum pemerintah, 1 koperasi unit desa (KUD), dan Koperasi Simpan Pinjam (Kospin) sebanyak 2 unit.

Gambar 6. Persentase Realisasi Pelaksanaan Anggaran Belanja Desa di Kecamatan Kandeman, 2020



---

Ditinjau dari aspek transportasi, sarana transportasi yang dinikmati dan digunakan oleh masyarakat diantaranya berupa jalan. Berdasarkan Keputusan Bupati Batang No.050/243/2016 tentang Penetapan Status Ruas Jalan Kabupaten, di wilayah Kecamatan Kandeman terdapat 5 ruas jalan Kabupaten. Sementara itu, selama tahun 2021 terdapat kecelakaan sejumlah 57 kali dengan adanya korban jiwa dan material.

<https://batangkab.bps.go.id>

**Tabel 6.1. Banyaknya Sarana/Prasarana Ekonomi menurut Jenis Sarana/Prasarana dan Desa di Kecamatan Kandeman, 2021**

Desa	Kelompok Pertokoan	Pasar dengan Bangunan Permanen	Pasar dengan Bangunan Semi Permanen	Pasar Tanpa Bangunan	Minimarket/ Swalayan
(1)	(2)	(3)	(4)	(5)	(6)
1. Lawangaji	-	13	-	-	20
2. Karanganom	-	11	-	-	21
3. Botolambat	-	10	-	-	20
4. Cempereng	-	20	-	-	12
5. Tragung	-	12	-	-	18
6. Tegalsari	3	68	-	-	48
7. Kandeman	-	52	-	-	35
8. Juragan	-	11	-	-	28
9. Bakalan	2	27	-	-	41
10. Wonokerso	-	19	-	-	32
11. Karanggeneng	-	17	-	-	32
12. Ujungnegoro	-	98	-	-	55
13. Depok	-	25	-	-	60
<b>Kecamatan Kandeman</b>	<b>5</b>	<b>383</b>	<b>-</b>	<b>-</b>	<b>422</b>

Lanjutan Tabel 6.1.

Desa	Restoran/ Rumah Makan	Warung/ Kedai	Hotel	Penginapan	Toko/ Warung Kelontong
(1)	(7)	(8)	(9)	(10)	(11)
1. Lawangaji	-	13	-	-	20
2. Karanganom	-	11	-	-	21
3. Botolambat	-	10	-	-	20
4. Cempereng	-	20	-	-	12
5. Tragung	-	12	-	-	18
6. Tegalsari	3	68	-	-	48
7. Kandeman	-	52	-	-	35
8. Juragan	-	11	-	-	28
9. Bakalan	2	27	-	-	41
10. Wonokerso	-	19	-	-	32
11. Karanggeneng	-	17	-	-	32
12. Ujungnegoro	-	98	-	-	55
13. Depok	-	25	-	-	60
<b>Kecamatan Kandeman</b>	<b>5</b>	<b>383</b>	<b>-</b>	<b>-</b>	<b>422</b>

Sumber : BPS, Pendataan Potensi Desa



**Tabel 6.2. Banyaknya Sarana Lembaga Keuangan yang Beroperasi menurut Jenis Lembaga dan Desa di Kecamatan Kandeman, 2021**

Desa	Bank Umum Pemerintah	Bank Umum Swasta	Bank Perkreditan Rakyat
(1)	(2)	(3)	(4)
1. Lawangaji	-	-	-
2. Karanganom	-	-	-
3. Botolambat	-	-	-
4. Cempereng	-	-	-
5. Tragung	-	-	-
6. Tegalsari	1	-	-
7. Kandeman	-	-	-
8. Juragan	-	-	-
9. Bakalan	-	-	-
10. Wonokerso	-	-	-
11. Karanggeneng	-	-	-
12. Ujungnegoro	-	-	-
13. Depok	-	-	-
<b>Kecamatan Kandeman</b>	<b>1</b>	<b>-</b>	<b>-</b>

Sumber : BPS, Pendataan Potensi Desa

**Tabel 6.3. Banyaknya Koperasi yang Masih Aktif menurut Jenis Koperasi dan Desa di Kecamatan Kandeman, 2021**

Desa	KUD	KOPINKRA	KOSPIN	Lainnya
(1)	(2)	(3)	(4)	(5)
1. Lawangaji	-	-	-	-
2. Karanganom	-	-	-	-
3. Botolambat	-	-	-	-
4. Cempereng	-	-	-	-
5. Tragung	-	-	-	-
6. Tegalsari	1	-	-	1
7. Kandeman	-	-	-	-
8. Juragan	-	-	-	-
9. Bakalan	-	-	1	-
10. Wonokerso	-	-	-	-
11. Karanggeneng	-	-	-	-
12. Ujungnegoro	-	-	1	-
13. Depok	-	-	-	-
<b>Kecamatan Kandeman</b>	<b>1</b>	<b>-</b>	<b>2</b>	<b>1</b>

Sumber : BPS, Pendataan Potensi Desa

**Tabel 6.4. Realisasi Dana Desa, Alokasi Dana Desa, Bagi Hasil Pajak dan Retribusi Daerah di Kecamatan Kandeman, 2021 (Rupiah)**

	<b>Desa</b>	<b>Dana Desa</b>	<b>Alokasi Dana Desa</b>	<b>Bagi Hasil Pajak dan Retribusi Daerah</b>
	(1)	(2)	(3)	(4)
1	Lawangaji	704 682 000	378 613 300	32 122 000
2	Karanganom	731 054 000	467 367 600	33 041 000
3	Botolambat	798 696 000	486 595 300	42 108 000
4	Cempereng	723 247 000	352 634 800	31 207 000
5	Tragung	730 484 000	394 828 200	40 104 000
6	Tegalsari	878 948 000	520 845 800	103 893 000
7	Kandeman	772 248 000	465 403 000	78 571 000
8	Juragan	833 023 000	437 030 400	44 233 000
9	Bakalan	720 463 000	424 415 700	51 364 000
10	Wonokerso	751 743 000	465 413 200	40 664 000
11	Karanggeneng	748 601 000	373 056 000	35 148 000
12	Ujungnegoro	937 179 000	513 643 400	52 422 000
13	Depok	932 251 000	504 648 200	53 903 000
	<b>Jumlah</b>	<b>2021</b>	<b>2020</b>	
		<b>10 262 619 000</b>	<b>5 784 494 900</b>	<b>638 843 000</b>
		<b>10 168 375 000</b>	<b>5 424 329 970</b>	<b>637 515 000</b>

Sumber : Dispermades Kabupaten Batang

**Tabel 6.5. Realisasi Pelaksanaan Anggaran Pendapatan Desa di Kecamatan Kandeman, 2020 (Rupiah)**

	Desa	Pendapatan Asli Desa	Pendapatan Transfer	Pendapatan Lain-Lain	Jumlah Pendapatan
	(1)	(2)	(3)	(4)	(5)
1	Lawangaji	-	1 147 258 890	572 732	1 147 831 622
2	Karanganom	16 750 000	1 184 100 272	-	1 200 850 272
3	Botolambat	-	1 607 641 066	1 414 218	1 609 055 284
4	Cempereng	28 500 000	1 086 145 290	1 215 814	1 115 861 104
5	Tragung	50 700 000	1 443 592 490	588 660	1 494 881 150
6	Tegalsari	203 800 000	1 577 071 090	547 576	1 781 418 666
7	Kandeman	269 489 450	1 465 998 890	-	1 735 488 340
8	Juragan	-	1 352 068 690	326 015	1 352 394 705
9	Bakalan	-	1 148 809 710	-	1 148 809 710
10	Wonokerso	8 000 000	1 342 277 890	4 444 332	1 354 722 222
11	Karanggeneng	18 000 000	1 163 840 905	1 539 815	1 183 380 720
12	Ujungnegoro	10 700 000	1 469 351 090	485 949	1 480 537 039
13	Depok	-	1 421 698 904	104 748 460	1 526 447 364
	2020	605 939 450	17 409 855 177	115 883 571	18 131 678 198
<b>Jumlah</b>	2019	1 186 891 900	18 475 535 700	63 679 930	19 726 107 530

Sumber : Dispermades Kabupaten Batang

**Tabel 6.6. Realisasi Pelaksanaan Anggaran Belanja Desa di Kecamatan Kandeman, 2020 (Rupiah)**

	<b>Desa</b>	<b>Bidang Penyelenggaraan Pemerintah Desa</b>	<b>Bidang Pelaksanaan Pembangunan Desa</b>	<b>Bidang Pembinaan Masyarakat</b>
	(1)	(2)	(3)	(4)
1	Lawangaji	704 682 000	378 613 300	32 122 000
2	Karanganom	731 054 000	467 367 600	33 041 000
3	Botolambat	798 696 000	486 595 300	42 108 000
4	Cempereng	723 247 000	352 634 800	31 207 000
5	Tragung	730 484 000	394 828 200	40 104 000
6	Tegalsari	878 948 000	520 845 800	103 893 000
7	Kandeman	772 248 000	465 403 000	78 571 000
8	Juragan	833 023 000	437 030 400	44 233 000
9	Bakalan	720 463 000	424 415 700	51 364 000
10	Wonokerso	751 743 000	465 413 200	40 664 000
11	Karanggeneng	748 601 000	373 056 000	35 148 000
12	Ujungnegoro	937 179 000	513 643 400	52 422 000
13	Depok	932 251 000	504 648 200	53 903 000
	<b>Jumlah</b>	<b>2020</b>	<b>2019</b>	
		<b>10 262 619 000</b>	<b>5 784 494 900</b>	<b>638 843 000</b>
		<b>10 168 375 000</b>	<b>5 424 329 970</b>	<b>637 515 000</b>

**Lanjutan Tabel 6.6.**

	<b>Desa</b>	<b>Bidang Penyelenggaraan Pemerintah Desa</b>	<b>Bidang Pelaksanaan Pembangunan Desa</b>	<b>Bidang Pembinaan Kemasyarakatan</b>
	(1)	(2)	(3)	(4)
1	Lawangaji	704 682 000	378 613 300	32 122 000
2	Karanganom	731 054 000	467 367 600	33 041 000
3	Botolambat	798 696 000	486 595 300	42 108 000
4	Cempereng	723 247 000	352 634 800	31 207 000
5	Tragung	730 484 000	394 828 200	40 104 000
6	Tegalsari	878 948 000	520 845 800	103 893 000
7	Kandeman	772 248 000	465 403 000	78 571 000
8	Juragan	833 023 000	437 030 400	44 233 000
9	Bakalan	720 463 000	424 415 700	51 364 000
10	Wonokerso	751 743 000	465 413 200	40 664 000
11	Karanggeneng	748 601 000	373 056 000	35 148 000
12	Ujungnegoro	937 179 000	513 643 400	52 422 000
13	Depok	932 251 000	504 648 200	53 903 000
	<b>2020</b>	<b>10 262 619 000</b>	<b>5 784 494 900</b>	<b>638 843 000</b>
<b>Jumlah</b>	<b>2019</b>	<b>10 168 375 000</b>	<b>5 424 329 970</b>	<b>637 515 000</b>

Sumber : Dispermades Kabupaten Batang

**Tabel 6.7. Realisasi Pelaksanaan Pembiayaan Desa di Kecamatan Kandeman, 2020 (Rupiah)**

	<b>Desa</b>	<b>Penerimaan Pembiayaan</b>	<b>Pengeluaran Pembiayaan</b>	<b>Pembiayaan Netto</b>
	(1)	(2)	(3)	(4)
1	Lawangaji	704 682 000	378 613 300	32 122 000
2	Karanganom	731 054 000	467 367 600	33 041 000
3	Botolambat	798 696 000	486 595 300	42 108 000
4	Cempereng	723 247 000	352 634 800	31 207 000
5	Tragung	730 484 000	394 828 200	40 104 000
6	Tegalsari	878 948 000	520 845 800	103 893 000
7	Kandeman	772 248 000	465 403 000	78 571 000
8	Juragan	833 023 000	437 030 400	44 233 000
9	Bakalan	720 463 000	424 415 700	51 364 000
10	Wonokerso	751 743 000	465 413 200	40 664 000
11	Karanggeneng	748 601 000	373 056 000	35 148 000
12	Ujungnegoro	937 179 000	513 643 400	52 422 000
13	Depok	932 251 000	504 648 200	53 903 000
	<b>Jumlah</b>	<b>2020</b>	<b>2019</b>	
		<b>10 262 619 000</b>	<b>5 784 494 900</b>	<b>638 843 000</b>
		<b>10 168 375 000</b>	<b>5 424 329 970</b>	<b>637 515 000</b>

Sumber : Dispermades Kabupaten Batang

**Tabel 6.8. Pokok Ketetapan dan Realisasi Pokok Ketetapan Pajak Bumi Bangunan (PBB) P2 di Kecamatan Kandeman, 2020**

Desa	Pokok Ketetapan		Realisasi Pokok Ketetapan		
	SPPT	Ketetapan (Rp)	SPPT	Ketetapan (Rp)	Persen
(1)	(2)	(3)	(4)	(5)	(6)
1 Lawangaji	871	34 407 613	871	34 407 613	100,00
2 Karanganom	1 086	44 548 365	905	37 358 647	83,86
3 Botolambat	2 092	79 873 550	2 080	79 005 430	98,91
4 Cempereng	956	44 433 316	811	38 160 260	85,88
5 Tragung	1 493	61 410 363	1 272	48 674 908	79,26
6 Tegalsari	3 826	275 781 525	2 353	164 599 548	59,68
7 Kandeman	2 015	121 695 635	1 021	74 561 150	61,27
8 Juragan	2 230	102 592 935	1 903	85 973 063	83,80
9 Bakalan	1 835	109 522 885	1 134	69 029 625	63,03
10 Wonokerso	1 914	70 681 601	1 892	69 526 892	98,37
11 Karanggeneng	1 466	46 174 090	1 466	46 174 090	100,00
12 Ujungnegoro	3 591	133 274 335	2 878	104 900 757	78,71
13 Depok	4 373	229 190 047	2 434	125 445 685	54,73
<b>Kecamatan Kandeman</b>	<b>27 748</b>	<b>1 353 586 260</b>	<b>21 020</b>	<b>977 817 668</b>	<b>72,24</b>

Keterangan : kondisi 30 Juni 2021

Sumber : BPKPAD Kabupaten Batang



**Tabel 6.9. Jalan Kabupaten menurut Ruas di Kecamatan Kandeman, 2021**

No. Ruas	Nama Ruas	Panjang (M)	Lebar (M)	Klasifikasi Fungsi Jalan
(1)	(2)	(3)	(4)	(5)
49	Karanggeneng Bakalan	5 200	4 ,0	LU
50	Bakalan - Ujungnegoro	6 850	5 ,0	PAR
51	Tragung - Lawang Aji	4 370	4 ,0	LU
52	Juragan - Klidang Wetan	6 075	4 ,0	LU
53	Cempereng - Botolambat	5 000	4 ,0	LU
<b>Total Panjang Jalan</b>		<b>27 495</b>		

Keputusan Bupati Batang No. 050/243/2016 tentang Penetapan Status Ruas Jalan Kabupaten

Sumber : Dinas Pekerjaan Umum dan Penataan Ruang Kabupaten Batang

**Tabel 6.10. Jumlah Kecelakaan Lalu Lintas Menurut Bulan di Wilayah Polsek Kandeman, 2021**

	Bulan	Jumlah Kecelakaan Lalu lintas	Meninggal	Jumlah Korban		
				Luka Berat	Luka Ringan	Material (Rp)
	(1)	(2)	(3)	(4)	(5)	(6)
1	Januari	7	-	-	4	21 700 000
2	Pebruari	5	-	-	6	12 000 000
3	Maret	2	2	-	6	6 000 000
4	April	7	-	-	3	21 800 000
5	Mei	7	2	-	4	2 500 000
6	Juni	9	1	-	6	22 500 000
7	Juli	4	-	-	3	6 600 000
8	Agustus	0	0	-	-	0
9	September	7	-	-	3	25 100 000
10	Oktober	1	-	-	4	10 000 000
11	Nopember	4	6	-	4	53 100 000
12	Desember	4	1	-	-	13 000 000
<b>Jumlah</b>	<b>2021</b>	<b>57</b>	<b>11</b>	<b>-</b>	<b>58</b>	<b>194 300 000</b>
	<b>2020</b>	<b>35</b>	<b>13</b>	<b>2</b>	<b>43</b>	<b>90 700 000</b>
	<b>2019</b>	<b>63</b>	<b>15</b>	<b>2</b>	<b>99</b>	<b>198 000 000</b>

Sumber : Satlantas Polres Batang

**Tabel 6.11. Jumlah Pelanggan, Volume Air yang Disalurkan dan Nilai Air Minum yang terjual pada Pelanggan PUDAM Sendang Kamulyan Batang di Kecamatan Kandeman, 2021**

No.	Jenis Pelanggan	Pelanggan	Volume Air (M <sup>3</sup> )	Nilai (Rupiah)
(1)	(2)	(3)	(4)	(5)
1	Rumah Tangga	1 159	208 815	919 812 750
2	Niaga	5	2 588	33 117 750
3	Instansi Pemerintah	3	140	2 497 000
4	Industri	-	-	-
5	Sosial Umum	24	5 788	15 305 550
6	Sosial Khusus	12	3 155	13 252 875
7	Khusus	-	-	-
<b>Jumlah</b>	<b>2021</b>	<b>1 203</b>	<b>220 486</b>	<b>983 985 925</b>
	<b>2020</b>	<b>1 090</b>	<b>222 765</b>	<b>978 604 800</b>

Sumber : PUDAM Sendang Kamulyan Batang

**Tabel 6.12. Jumlah Menara Telekomunikasi menurut Desa di Kecamatan Kandeman, 2019-2021**

Desa		2019	2020	2021
(1)		(2)	(3)	(4)
1	Lawangaji	-	-	-
2	Karanganom	1	1	1
3	Botolambat	-	-	-
4	Cempereng	1	1	1
5	Tragung	1	1	1
6	Tegalsari	4	4	4
7	Kandeman	1	1	1
8	Juragan	1	1	1
9	Bakalan	3	3	3
10	Wonokerso	2	2	2
11	Karanggeneng	-	-	-
12	Ujungnegoro	3	3	3
13	Depok	1	1	1
Jumlah		18	18	18

Sumber : Dinas Pekerjaan Umum dan Penataan Ruang Kabupaten Batang

**Tabel 6.13. Jumlah Menara dan Operator Layanan Komunikasi Telepon Seluler serta Kondisi Sinyal Telepon Seluler menurut Desa di Kecamatan Kandeman, 2021**

Desa	Jumlah Menara Telepon (BTS)	Jumlah Operator Layanan Komunikasi yang Menjangkau di Desa	Kondisi Sinyal Telepon Selular di Sebagian Besar Wilayah Desa
(1)	(2)	(3)	(4)
1. Lawangaji	-	4	Kuat
2. Karanganom	1	3	Kuat
3. Botolambat	-	5	Kuat
4. Cempereng	1	5	Kuat
5. Tragung	1	5	Kuat
6. Tegalsari	4	6	Kuat
7. Kandeman	1	6	Kuat
8. Juragan	1	2	Kuat
9. Bakalan	4	6	Kuat
10. Wonokerso	2	4	Kuat
11. Karanggeneng	-	5	Kuat
12. Ujungnegoro	4	6	Kuat
13. Depok	1	3	Kuat
<b>Jumlah Menara</b>	<b>20</b>		

Sumber : BPS, Pendataan Potensi Desa

**Tabel 6.14. Sarana Transportasi Antar Desa Menurut Desa di Kecamatan Kandeman, 2021**

Desa	Jenis Transportasi	Keberadaan Angkutan Umum
(1)	(2)	(3)
1. Lawangaji	Darat	Ada, trayek tetap
2. Karanganom	Darat	Ada, tanpa trayek
3. Botolambat	Darat	Ada, tanpa trayek
4. Cempereng	Darat	Ada, trayek tetap
5. Tragung	Darat	Ada, trayek tetap
6. Tegalsari	Darat	Ada, trayek tetap
7. Kandeman	Darat	Ada, trayek tetap
8. Juragan	Darat	Ada, trayek tetap
9. Bakalan	Darat	Ada, trayek tetap
10. Wonokerso	Darat	Ada, trayek tetap
11. Karanggeneng	Darat	Ada, trayek tetap
12. Ujungnegoro	Darat	Ada, trayek tetap
13. Depok	Darat	Ada, tanpa trayek

Sumber : BPS, Pendataan Potensi Desa

**Tabel 6.15. Kondisi Jalan Darat Antar Desa menurut Desa di Kecamatan Kandeman, 2021**

<b>Desa</b>	<b>Jenis Permukaan Jalan</b>	<b>Dapat Dilalui Kendaraan Bermotor Roda 4 atau Lebih</b>
(1)	(2)	(3)
1. Lawangaji	Aspal/Beton	Sepanjang tahun
2. Karanganom	Aspal/Beton	Sepanjang tahun
3. Botolambat	Aspal/Beton	Sepanjang tahun
4. Cempereng	Aspal/Beton	Sepanjang tahun
5. Tragung	Aspal/Beton	Sepanjang tahun
6. Tegalsari	Aspal/Beton	Sepanjang tahun
7. Kandeman	Aspal/Beton	Sepanjang tahun
8. Juragan	Aspal/Beton	Sepanjang tahun
9. Bakalan	Aspal/Beton	Sepanjang tahun
10. Wonokerso	Aspal/Beton	Sepanjang tahun
11. Karanggeneng	Aspal/Beton	Sepanjang tahun
12. Ujungnegoro	Aspal/Beton	Sepanjang tahun
13. Depok	Aspal/Beton	Sepanjang tahun

Sumber : BPS, Pendataan Potensi Desa

**Tabel 6.16. Keberadaan Kantor Pos/Pos Pembantu/Rumah Pos dan Perusahaan/ Agen Jasa Ekspedisi Swasta menurut Desa di Kecamatan Kandeman, 2021**

	<b>Desa</b>	<b>Kantor Pos/Pos Pembantu/Rumah Pos</b>	<b>Perusahaan/Agen Jasa Ekspedisi Swasta</b>
	(1)	(2)	(3)
1.	Lawangaji	Tidak ada	Tidak ada
2.	Karanganom	Tidak ada	Tidak ada
3.	Botolambat	Tidak ada	Tidak ada
4.	Cempereng	Tidak ada	Tidak ada
5.	Tragung	Tidak ada	Tidak ada
6.	Tegalsari	Tidak ada	Tidak ada
7.	Kandeman	Tidak ada	Beroperasi
8.	Juragan	Tidak ada	Tidak ada
9.	Bakalan	Tidak ada	Tidak ada
10.	Wonokerso	Tidak ada	Tidak ada
11.	Karanggeneng	Tidak ada	Tidak ada
12.	Ujungnegoro	Tidak ada	Tidak ada
13.	Depok	Tidak ada	Tidak ada

Sumber : BPS, Pendataan Potensi Desa





07

# PERBANDINGAN ANTAR KECAMATAN





**Tabel 7.1. Perbandingan Luas Wilayah Antar Kecamatan di Kabupaten Batang, 2021**

	<b>Kecamatan</b>	<b>Luas (Ha)</b>	<b>Persentase</b>
	(1)	(2)	(3)
01	Wonotunggal	5 235,27	6,64
02	Bandar	7 332,80	9,30
03	Blado	7 838,92	9,94
04	Reban	4 633,38	5,88
05	Bawang	7 384,51	9,36
06	Tersono	4 932,98	6,26
07	Gringsing	7 276,64	9,23
08	Limpung	3 341,66	4,24
09	Banyuputih	4 442,50	5,63
10	Subah	8 352,17	10,59
11	Pecalungan	3 618,97	4,59
12	Tulis	4 508,78	5,72
<b>13</b>	<b>Kandeman</b>	<b>4 175,67</b>	<b>5,29</b>
14	Batang	3 434,54	4,36
15	Warungasem	2 355,37	2,99
	<b>Kabupaten Batang</b>	<b>78 864,16</b>	<b>100,00</b>

Sumber : BPS Kabupaten Batang

**Tabel 7.2. Perbandingan Jumlah Penduduk Antar Kecamatan dan Sex Ratio di Kabupaten Batang, 2021**

Kecamatan		Laki-laki	Perempuan	Jumlah	Sex Ratio
(1)		(2)	(3)	(4)	(5)
01	Wonotunggal	19 514	19 196	38 710	101,66
02	Bandar	36 870	35 881	72 751	102,76
03	Blado	23 754	22 730	46 484	104,51
04	Reban	20 507	20 351	40 858	100,77
05	Bawang	28 633	27 570	56 203	103,86
06	Tersono	20 627	20 363	40 990	101,30
07	Gringsing	32 357	32 071	64 428	100,89
08	Limpung	22 315	22 313	44 628	100,01
09	Banyuputih	18 635	18 400	37 035	101,28
10	Subah	26 896	26 676	53 572	100,82
11	Pecalungan	16 705	16 479	33 184	101,37
12	Tulis	19 728	19 838	39 566	99,45
<b>13</b>	<b>Kandeman</b>	<b>27 988</b>	<b>27 398</b>	<b>55 386</b>	<b>102,15</b>
14	Batang	67 152	66 513	133 665	100,96
15	Warungasem	27 148	26 237	53 385	103,47
sJumlah	2021	408 829	402 016	810 845	101,69

Sumber : Bank Data, Disdukcapil



# DATA

## MENCERDASKAN BANGSA

<https://batangkab.bps.go.id>



**BADAN PUSAT STATISTIK  
KABUPATEN BATANG**

Jalan Pemuda No 90 Kabupaten Batang 51215

Telepon/Fax: (0285) 391004

Homepage: <https://batangkab.bps.go.id>

Email: [bps3325@bps.go.id](mailto:bps3325@bps.go.id)