

# KECAMATAN WARUNGASEM DALAM ANGKA



2021

<https://batangke>



**BADAN PUSAT STATISTIK  
KABUPATEN BATANG**

# KECAMATAN WARUNGASEM DALAM ANGKA



2021

**KECAMATAN WARUNGASEM  
DALAM ANGKA  
2021**

ISSN: 2621-1726

Nomor Publikasi: 33250.2121

Katalog: 1102001.3325120

Ukuran Buku: A5 (14,8 cm x 21 cm)

Jumlah Halaman: xvi + 116 halaman

Naskah:

Badan Pusat Statistik Kabupaten Batang

Gambar Kover oleh:

Badan Pusat Statistik Kabupaten Batang

Ilustrasi Kover:

Kantor Puskesmas Warungasem

Diterbitkan oleh:

© BPS Kabupaten Batang

Dicetak oleh:

CV. Pradana Utama

Dilarang mengumumkan, mendistribusikan, mengomunikasikan, dan/atau menggandakan sebagian atau seluruh isi buku ini untuk tujuan komersial tanpa izin tertulis dari Badan Pusat Statistik.

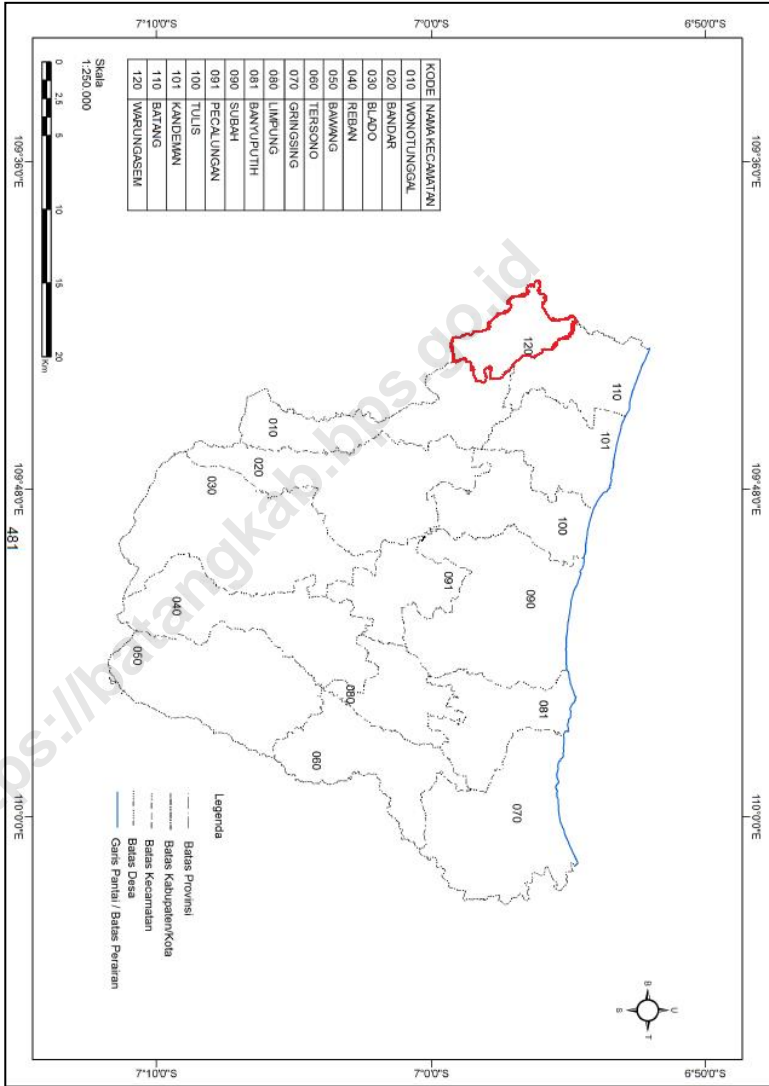
## **TIM PENYUSUN**

Pengarah : Drs. Eddy Prawoto  
Penanggungjawab : Iqbal, S.ST  
Editor : Iqbal, S.ST  
Anis Yuliasuti, S.ST  
Penyusun : Wahyu Triatmo, S.Pt  
Pengumpul data : Anis Yuliasuti, S.ST  
Wahyu Triatmo, S.Pt  
Pengolah data : Iqbal, S.ST  
Wahyu Triatmo, S.Pt  
Pembuat kover : Ria Dwi Agustin, S.ST

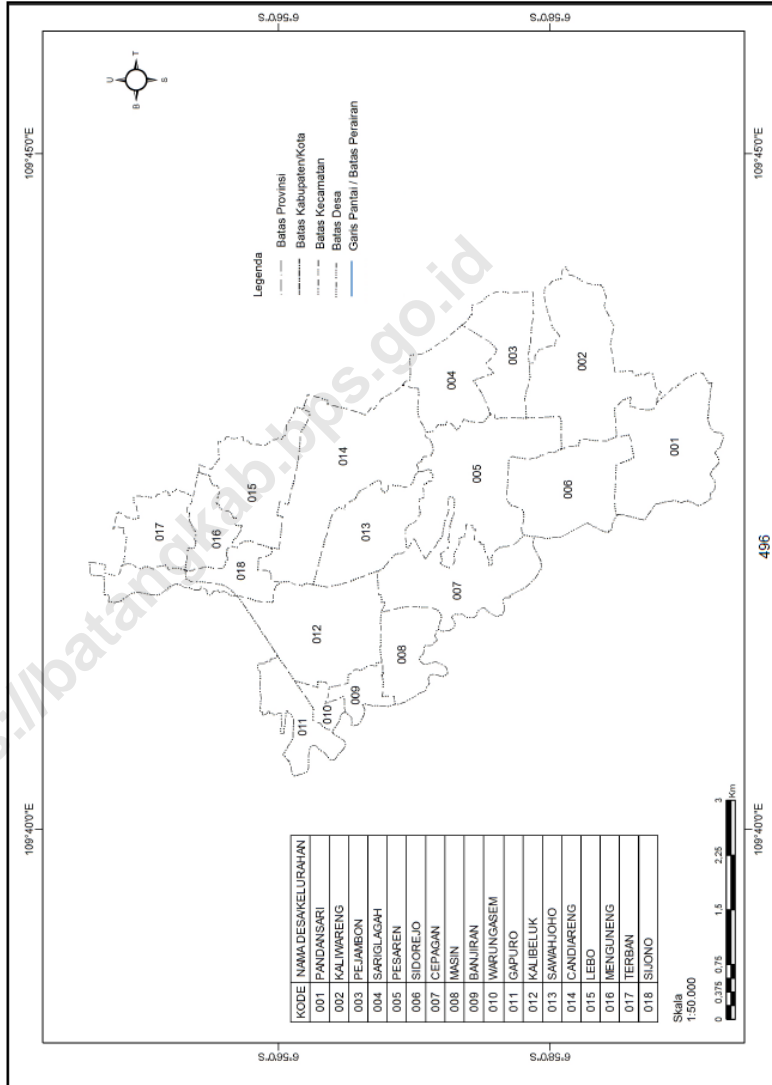
<https://batangkab.go.id>



# PETA WILAYAH KABUPATEN BATANG



# PETA WILAYAH KECAMATAN WARUNGASEM





**SAMBUTAN  
KEPALA BPS KABUPATEN BATANG**

*Assalamu' alaikum wr. wb*

Puji syukur kita panjatkan kepada Allah Yang Maha Esa yang telah melimpahkan rahmat-Nya kepada kita semua, sehingga penyusunan publikasi "Kecamatan Warungasem Dalam Angka 2021" dapat diselesaikan secara tepat waktu.

Publikasi ini utamanya berisi data potensi daerah di wilayah Kecamatan Warungasem dari berbagai sektor yang dapat digunakan untuk menyusun perencanaan dan mengevaluasi pembangunan yang telah dilaksanakan.

Kami ucapkan terima kasih dan penghargaan yang setinggi-tingginya kepada Koordinator Statistik Kecamatan Warungasem dan semua pihak yang telah turut serta membantu dalam proses penyusunan publikasi, semoga bermanfaat.

*Wassalamu' alaikum wr. wb.*

Batang, September 2021  
Kepala Badan Pusat Statistik  
Kabupaten Batang

EDDY PRAWOTO



---

## KATA PENGANTAR

*Assalamu' alaikum wr. wb*

"Kecamatan Warungasem Dalam Angka 2021" merupakan publikasi tahunan sebagai kelanjutan publikasi sebelumnya yang menyajikan data statistik secara series. Publikasi ini memuat gambaran mengenai keadaan geografis, pemerintahan, penduduk, sosial dan ekonomi Kecamatan Warungasem pada tahun 2020.

Penghargaan dan ucapan terima kasih yang sebesar-besarnya kami sampaikan kepada berbagai pihak baik instansi pemerintah maupun swasta atas bantuan dan dukungan dalam penyusunan publikasi ini.

Semoga publikasi ini bermanfaat bagi pengguna data dan kami harapkan kritik serta saran yang bersifat membangun untuk penyempurnaan publikasi berikutnya.

*Wassalamu' alaikum wr. wb.*

Warungasem, September 2021  
Koordinator Statistik Kecamatan  
Warungasem



WAHYU TRIATMO

---

## DAFTAR ISI

	Halaman
Peta Wilayah Kabupaten Batang .....	iii
Peta Wilayah Kecamatan Warungasem .....	iv
Sambutan Kepala BPS Kabupaten Batang .....	vii
Kata Pengantar .....	viii
Daftar Isi .....	ix
Daftar Tabel .....	xi
Daftar Gambar .....	xiv
Penjelasan Umum .....	xv

---

## DAFTAR TABEL

	Halaman
<b>BAB I. KEADAAN GEOGRAFI</b>	
1.1. Letak Geografis Kecamatan Warungasem .....	4
1.2. Jarak dari Ibukota Kecamatan Warungasem Ke Kantor Desa .....	5
1.3. Letak Titik Koordinat Kantor Desa dan Kantor Kecamatan di Kecamatan Warungasem .....	6
1.4. Batas Wilayah Desa di Kecamatan Warungasem .....	7
1.5. Luas Wilayah Kecamatan Warungasem Menurut Desa .....	8
1.6. Luas Wilayah Menurut Jenis Tanah di Kecamatan Warungasem, 2020 .....	9
<b>BAB II. PEMERINTAHAN</b>	
2.1. Klasifikasi Desa Menurut Status Pemerintahan di Kecamatan Warungasem, 2020 .....	14
2.2. Jumlah Dusun, RW dan RT Di Kecamatan Warungasem, 2020 .....	15
2.3. Jumlah Perangkat Desa Menurut Jenisnya di Kecamatan Warungasem, 2020 .....	16
2.4. Jumlah Pemilih dan Pengguna Hak Pilih Pemilu Kepala Daerah Kabupaten Batang 2017 di Kecamatan Warungasem .....	18
2.5. Hasil Perolehan Suara Pemilu Kepala Daerah Kabupaten Batang 2017 di Kecamatan Warungasem .....	19
2.6. Jumlah Pemilih dan Pengguna Hak Pilih Pemilu Kepala Daerah Provinsi Jawa Tengah 2018 di Kecamatan Warungasem .....	20
2.7. Hasil Perolehan Suara Pemilu Kepala Daerah Provinsi Jawa Tengah 2018 di Kecamatan Warungasem .....	21
2.8. Jumlah Tempat Pemungutan Suara (TPS) dan Pemilih pada Pemilu 2019 Menurut Desa di Kecamatan Warungasem .....	22
2.9. Rekapitulasi Hasil Penghitungan Perolehan Suara Calon Anggota Dewan Perwakilan Daerah (DPD) pada Pemilu 2019 Menurut Desa di Kecamatan Warungasem .....	23
2.10. Rekapitulasi Hasil Penghitungan Perolehan Suara Calon Anggota Dewan Perwakilan Rakyat (DPR) pada Pemilu 2019 Menurut Desa di Kecamatan Warungasem .....	27
2.11. Rekapitulasi Hasil Penghitungan Perolehan Suara Calon Anggota Dewan Perwakilan Rakyat Daerah (DPRD) Provinsi pada Pemilu 2019 Menurut Desa di Kecamatan Warungasem.....	30
2.12. Rekapitulasi Hasil Penghitungan Perolehan Suara Calon Anggota Dewan Perwakilan Rakyat Daerah (DPRD) Kabupaten pada Pemilu 2019 Menurut Desa di Kecamatan Warungasem .....	33
2.13. Rekapitulasi Hasil Penghitungan Perolehan Suara Pasangan Calon Presiden dan Wakil Presiden pada Pemilu 2019 Menurut Desa di Kecamatan Warungasem .....	36

---

### **BAB III. PENDUDUK DAN KETENAGAKERJAAN**

3.1.	Jumlah Penduduk Menurut Jenis Kelamin dan Kelompok Umur di Kecamatan Warungasem, 2020 .....	40
3.2.	Jumlah Penduduk Per Jenis Kelamin, Persentase dan Rasio Jenis Kelamin Menurut Desa di Kecamatan Warungasem, 2020 .....	41
3.3.	Jumlah Penduduk, Luas Wilayah dan Kepadatan Penduduk Menurut Desa di Kecamatan Warungasem, 2020 .....	42
3.4.	Jumlah Penduduk Per Kelompok Umur dan Rasio Angka Ketergantungan Menurut Desa di Kecamatan Warungasem, 2020 ....	43

### **BAB IV. SOSIAL**

4.1.	Jumlah Sekolah, Guru dan Murid Raudhatul Athfal Menurut Desa di Kecamatan Warungasem Tahun Pelajaran 2020/2021.....	49
4.2.	Jumlah Sekolah, Guru dan Murid Madrasah Ibtidaiyah Menurut Desa di Kecamatan Warungasem Tahun Pelajaran 2020/2021 .....	50
4.3.	Jumlah Sekolah, Guru dan Murid Madrasah Tsanawiyah Menurut Desa di Kecamatan Warungasem Tahun Pelajaran 2020/2021.....	51
4.4.	Jumlah Sekolah, Guru dan Murid Madrasah Aliyah Menurut Desa di Kecamatan Warungasem Tahun Pelajaran 2020/2021.....	52
4.5.	Jumlah Sekolah, Guru dan Murid Taman Kanak-Kanak Menurut Desa di Kecamatan Warungasem Tahun Pelajaran 2020/2021 .....	53
4.6.	Jumlah Sekolah, Guru dan Murid Sekolah Dasar Menurut Desa di Kecamatan Warungasem Tahun Pelajaran 2020/2021.....	54
4.7.	Jumlah Sekolah, Guru dan Murid Sekolah Menengah Pertama Menurut Desa di Kecamatan Warungasem Tahun Pelajaran 2020/2021.....	55
4.8.	Jumlah Sekolah, Guru dan Murid Sekolah Menengah Atas Menurut Desa di Kecamatan Warungasem Tahun Pelajaran 2020/2021.....	56
4.9.	Jumlah Sekolah, Guru dan Murid Sekolah Menengah Kejuruan Menurut Desa di Kecamatan Warungasem Tahun Pelajaran 2020/2021.....	57
4.10.	Jumlah Tempat Ibadah Menurut Desa di Kecamatan Warungasem, 2020.....	58
4.11.	Banyaknya Nikah Menurut Bulan di Kecamatan Warungasem, 2018-2020.....	59
4.12.	Banyaknya Nikah Menurut Desa di Kecamatan Warungasem, 2020 ...	60
4.13.	Banyaknya Jemaah Haji Menurut Desa di Kecamatan Warungasem, 2020.....	61
4.14.	Banyaknya Sarana Kesehatan Menurut Jenis Sarana Kesehatan dan Desa di Kecamatan Warungasem, 2020 .....	62
4.15.	Banyaknya Warga Penderita Gizi Buruk Menurut Desa di Kecamatan Warungasem, 2017-2019.....	63
4.16.	Jumlah Tenaga Medis dan Non Medis Menurut Jenis Kelamin di Puskesmas Warungasem, 2020.....	64
4.17.	Jumlah Pengunjung Puskesmas Menurut Jenis Kelamin dan Kunjungan di Kecamatan Warungasem, 2020.....	65

4.18.	Jumlah Kasus Covid-19 Menurut Kelompok Umur dan Jenis Kelamin di Kecamatan Warungasem, 2020.....	66
4.19.	Jumlah Peserta Keluarga Berencana Baru yang Dilayani Menurut Metode Kontrasepsi dan Desa di Kecamatan Warungasem, 2020.....	67
4.20.	Jumlah Peserta Keluarga Berencana Aktif Menurut Metode Kontrasepsi dan Desa di Kecamatan Warungasem, 2020.....	68
4.21.	Jumlah Bantuan Sosial Berdasarkan Data Terpadu Kesejahteraan Sosial Menurut Desa di Kecamatan Warungasem, 2020.....	70
4.22.	Banyaknya Keluarga Pengguna Listrik Menurut Jenis dan Desa di Kecamatan Warungasem, 2020.....	71
4.23.	Nama Desa Menurut Jenis Bahan Bakar untuk Memasak yang Digunakan oleh Sebagian Besar Keluarga di Kecamatan Warungasem, 2020.....	72
4.24.	Nama Desa Menurut Jenis Sumber Air Minum Sebagian Besar Keluarga di Kecamatan Warungasem, 2020.....	73
4.25.	Nama Desa Menurut Penggunaan Fasilitas Tempat Buang Air Besar Sebagian Besar Keluarga di Kecamatan Warungasem, 2020.....	74
4.26.	Banyaknya Kejadian Bencana Alam Menurut Jenis Bencana Alam dan Desa di Kecamatan Warungasem, 2020.....	75
4.27.	Ketersediaan Lapangan Olahraga Menurut Jenis Olahraga dan Desa di Kecamatan Warungasem, 2020.....	76

#### **BAB V. PERTANIAN**

5.1.	Laporan Luas Tanaman Padi Menurut Bulan di Kecamatan Warungasem, 2020.....	83
5.2.	Laporan Luas Tanaman Palawija Jagung Menurut Bulan di Kecamatan Warungasem, 2020.....	84
5.3.	Laporan Luas Tanaman Palawija Kacang Tanah Menurut Bulan di Kecamatan Warungasem, 2020.....	85
5.4.	Laporan Luas Tanaman Palawija Ubikayu/Singkong Menurut Bulan di Kecamatan Warungasem, 2020.....	86
5.5.	Laporan Luas Tanaman Palawija Ubi Jalar/Ketela Rambat Menurut Bulan di Kecamatan Warungasem, 2020.....	87
5.6.	Jumlah Ternak Besar dan Kecil Menurut Desa di Kecamatan Warungasem, 2020.....	88
5.7.	Jumlah Unggas Menurut Desa di Kecamatan Warungasem, 2020.....	89
5.8.	Banyaknya Embung Desa Menurut Desa di Kecamatan Warungasem, 2018-2020.....	90

#### **BAB VI. KEUANGAN DAN TRANSPORTASI**

6.1.	Banyaknya Sarana/Prasarana Ekonomi Menurut Jenis Sarana/Prasarana dan Desa di Kecamatan Warungasem, 2020.....	95
6.2.	Banyaknya Sarana Lembaga Keuangan yang Beroperasi Menurut Jenis Lembaga dan Desa di Kecamatan Warungasem, 2020.....	97
6.3.	Banyaknya Koperasi yang Masih Aktif Menurut Jenis Koperasi dan Desa di Kecamatan Warungasem, 2020.....	98

6.4.	Realisasi Dana Desa, Alokasi Dana Desa, Bagi Hasil Pajak dan Retribusi Daerah di Kecamatan Warungasem, 2020 (Rupiah).....	99
6.5.	Realisasi Pelaksanaan Anggaran Pendapatan Desa di Kecamatan Warungasem, 2020 (Rupiah) .....	100
6.6.	Realisasi Pelaksanaan Anggaran Belanja Desa di Kecamatan Warungasem, 2020 (Rupiah) .....	101
6.7.	Realisasi Pelaksanaan Pembiayaan Desa di Kecamatan Warungasem, 2020 (Rupiah) .....	103
6.8.	Pokok Ketetapan dan Realisasi Pokok Ketetapan Pajak Bumi Bangunan (PBB) P2 di Kecamatan Warungasem, 2020.....	104
6.9.	Jalan Kabupaten Menurut Ruas di Kecamatan Warungasem, 2020 ....	105
6.10.	Jumlah Kecelakaan Lalu Lintas Menurut Bulan di Wilayah Polsek Warungasem, 2020.....	106
6.11.	Banyaknya Laporan Gangguan Keamanan Ketertiban Masyarakat (Kamtibmas) Menurut Bulan di Polsek Warungasem, 2020 .....	107
6.12.	Jumlah Pelanggan, Volume Air yang Disalurkan dan Nilai Air Minum yang terjual pada Pelanggan PUDAM Sendang Kamulyan Batang di Kecamatan Warungasem, 2020 .....	108
6.13.	Jumlah Menara Telekomunikasi Menurut Desa di Kecamatan Warungasem, 2018-2020.....	109
6.14.	Sarana Transportasi Antar Desa Menurut Desa di Kecamatan Warungasem, 2020.....	110
6.15.	Kondisi Jalan Darat Antar Desa Menurut Desa di Kecamatan Warungasem, 2020.....	111
6.16.	Keberadaan Kantor Pos/Pos Pembantu/Rumah Pos dan Perusahaan/ Agen Jasa Ekspedisi Swasta Menurut Desa di Kecamatan Warungasem, 2020.....	112

**BAB VII. PERBANDINGAN ANTAR KECAMATAN**

7.1.	Perbandingan Luas Wilayah Antar Kecamatan di Kabupaten Batang, 2020.....	115
7.2.	Perbandingan Jumlah Penduduk Antar Kecamatan dan Rasio Jenis Kelamin di Kabupaten Batang, 2020 .....	116

---

## DAFTAR GAMBAR

	Halaman
1. Persentase Wilayah Menurut Jenis Tanah di Kecamatan Warungasem, 2020 .....	3
2. Jumlah Dusun, RW dan RT di Kecamatan Warungasem, 2020 .....	13
3. Piramida Penduduk Kecamatan Warungasem, 2020.....	39
4. Jumlah Sekolah TK/RA, SD/MI, SMP/MTs, SMA/SMK/MA di Kecamatan Warungasem, Tahun Pelajaran 2020/2021 .....	48
5. Luas Panen Tanaman Padi dan Palawija di Kecamatan Warungasem, 2020 .....	82
6. Persentase Realisasi Pelaksanaan Anggaran Belanja Desa di Kecamatan Warungasem, 2020 .....	94

---

## PENJELASAN UMUM

Tanda-tanda, satuan-satuan, dan lain-lainnya yang digunakan dalam publikasi ini adalah sebagai berikut:

### 1. TANDA-TANDA

Data tidak tersedia	: ...
Tidak ada atau nol	: –
Data dapat diabaikan	: 0
Tanda decimal	: ,
Data tidak dapat ditampilkan	: NA
Angka perkiraan	: e
Angka sementara	: x
Angka sangat sementara	: xx
Angka diperbaiki	: r

### 2. SATUAN

barel	: 158,99 liter = 1/6,2898 m <sup>3</sup>
hektar (ha)	: 10 000 m <sup>2</sup>
kilometer (km)	: 1 000 meter (m)
knot	: 1,8523 km/jam
kuintal	: 100 kg
KWh	: 1 000 Watt hour
MWh	: 1 000 KWh
liter (untuk beras)	: 0,80 kg
ons	: 100 gram
ton	: 1 000 kg

Satuan lain: mdpl (meter diatas permukaan laut), buah, dus, butir, helai/lembar, kaleng, batang, pulsa, ton kilometer (ton-km), jam, menit, persen (%).

Perbedaan angka di belakang koma disebabkan oleh pembulatan angka.





# BAB 1

## KEADAAN GEOGRAFI

Kecamatan Dalam Angka 2021

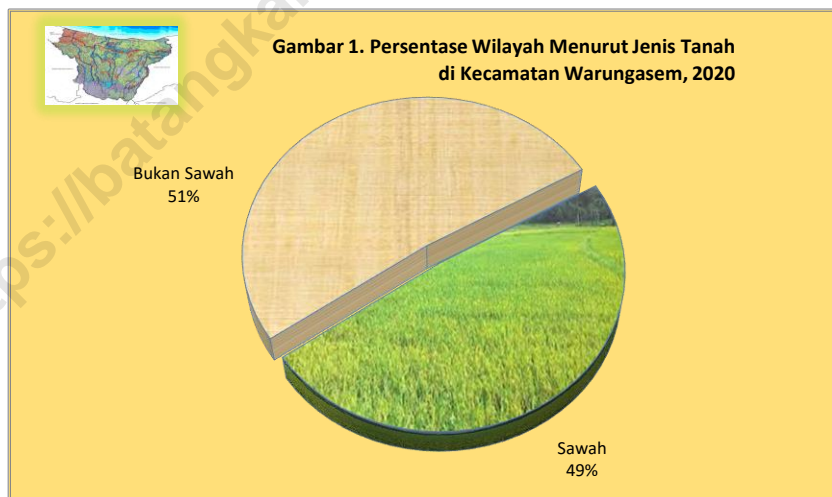


---

## BAB I KEADAAN GEOGRAFI

Kecamatan Warungasem berbatasan langsung dengan Kecamatan Batang, Kecamatan Wonotunggal, Kabupaten Pekalongan dan Kota Pekalongan. Jarak dari ibukota Kecamatan Warungasem dengan lokasi Kantor Camat berada di Desa Banjiran ke ibukota Kabupaten Batang sekitar 8,20 km dan lokasi kantor desa terjauh yaitu Desa Kaliwareng dengan jarak sekitar 8,90 km. Sedangkan ibukota kabupaten/kota lain terdekat yaitu Kota Pekalongan dengan jarak sekitar 6,80 km. Wilayah Kecamatan Warungasem tidak berbatasan dengan laut dan ketinggian rata-rata wilayah adalah 10 mdpl.

Luas wilayah Kecamatan Warungasem mencapai 2.355,38 ha dengan desa terluas yaitu Desa Candiareng 258,00 ha dan desa terkecil yaitu Desa Warungasem 19,65 ha. Berdasarkan laporan desa pada tahun 2020, total luas tanah sawah di kecamatan ini mencapai 1.145,23 ha dengan desa yang memiliki luas tanah sawah terbesar ada di Desa Pandansari yaitu mencapai 139,96 ha.



---

Tabel 1.1. Letak Geografis Kecamatan Warungasem

---

1. Batas Wilayah Kecamatan Warungasem

Utara	:	Kota Pekalongan dan Kec.Batang
Timur	:	Kec.Batang dan Kec.Wonotunggal
Selatan	:	Kec.Wonotunggal dan Kab.Pekalongan
Barat	:	Kota Pekalongan dan Kab.Pekalongan

2. Jarak Wilayah Kecamatan Warungasem

Barat ke Timur	:	$\pm$ 5,50 Km
Utara ke Selatan	:	$\pm$ 8,25 Km

3. Jarak Ibukota Kecamatan Warungasem ke Ibukota Kabupaten Sekitarnya

Dari Warungasem ke Batang	:	$\pm$ 8,20 Km
Dari Warungasem ke Kendal	:	$\pm$ 74,00 Km
Dari Warungasem ke Kota Pekalongan	:	$\pm$ 6,80 Km
Dari Warungasem ke Kab Pekalongan	:	$\pm$ 26,00 Km
Dari Warungasem ke Kota Semarang	:	$\pm$ 103,00 Km

4. Jarak Ibukota Kecamatan Warungasem ke Ibukota Kecamatan Sekitarnya

Dari Warungasem ke Wonotunggal	:	$\pm$ 13,00 Km
Dari Warungasem ke Bandar	:	$\pm$ 18,00 Km
Dari Warungasem ke Wiradesa	:	$\pm$ 14,00 Km
Dari Warungasem ke Kedungwuni	:	$\pm$ 8,00 Km
Dari Warungasem ke Tulis	:	$\pm$ 20,40 Km
Dari Warungasem ke Kandeman	:	$\pm$ 12,60 Km

5. Ketinggian Rata-rata Kecamatan Warungasem :  $\pm$  10 Meter  
Di atas Permukaan Laut

---

Sumber : Kantor Kecamatan

Tabel 1.2. Jarak dari Ibukota Kecamatan Warungasem ke Kantor Desa

Desa	Alamat (Dusun)	Jarak (km)
(1)	(2)	(3)
1. Pandansari	Dusun Krajan RT 03/01	6,10
2. Kaliwareng	Dusun Jambean Bawah RT 03/02	8,90
3. Pejambon	Dusun Krajan RT 01/01	6,80
4. Sariglagah	Dusun Kacu Kidul RT 01/01	4,50
5. Pesaren	Dusun Pesaren Lor RT 01/03	4,05
6. Sidorejo	Dusun Cluluk RT 13/04	4,10
7. Cepagan	Jl Raya Cepagan RT 01/01	2,10
8. Masin	Jl Raya Masin RT 07/04	1,40
9. Banjiran	Jl Raya Banjiran RT 07/02	0,45
10. Warungasem	Jl Raya Warungasem RT 01/01	0,25
11. Gapuro	Jl Raya Gapuro RT 04/01	1,00
12. Kalibeluk	Jl Desa Kalbeluk RT 11/05	1,80
13. Sawahjoho	Dusun Candiarum RT 05/03	2,80
14. Candiareng	Jl Candi Baru no 1 RT 05/02	3,40
15. Lebo	Dusun Kauman RT 02/01	4,60
16. Menguneng	Jl Peturen Menguneng	3.30
17. Terban	Dusun Kembangan RT 01/01	3,70
18. Sijono	Jl Makam Dowo RT 03/02	3,20

Sumber : BPS, Pendataan Potensi Desa

Tabel 1.3. Letak Titik Koordinat Kantor Desa dan Kantor Kecamatan di Kecamatan Warungasem

Desa	Garis Lintang dan Bujur	
	Lintang Selatan	Bujur Timur
(1)	(2)	(3)
1. Pandansari	6,98220	109,71830
2. Kaliwareng	6,96970	109,71860
3. Pejambon	6,95970	109,72000
4. Sariaglagah	6,94330	109,72940
5. Pesaren	6,95580	109,70920
6. Sidorejo	6,98220	109,70680
7. Cepagan	6,95500	109,69570
8. Masin	6,94940	109,68940
9. Banjiran	6,94530	109,68500
10. Warungasem	6,94330	109,68930
11. Gapuro	6,93640	109,67690
12. Kalibeluk	6,93810	109,69220
13. Sawahjoho	6,95470	109,70860
14. Candiareng	6,93580	109,69250
15. Lebo	6,93250	109,70810
16. Menguneng	6,91690	109,70690
17. Terban	6,92390	109,70190
18. Sijono	6,93030	109,70280
Kecamatan Warungasem	6,94410	109,68430

Sumber : BPS, Pendataan Potensi Desa

Tabel 1.4. Batas Wilayah Desa di Kecamatan Warungasem

Desa	Utara	Selatan	Barat	Timur
(1)	(2)	(3)	(4)	(5)
1. Pandansari	Sidorejo	Wonotunggal <sup>1</sup>	Pekalongan <sup>2</sup>	Kaliwareng
2. Kaliwareng	Pejambon	Pandansari	Sidorejo	Wonotunggal <sup>1</sup>
3. Pejambon	Sarglagah	Kaliwareng	Pesaren	Wonotunggal <sup>1</sup>
4. Sariglagah	Candiareng	Pejambon	Pesaren	Wonotunggal <sup>1</sup>
5. Pesaren	Sawahjoho	Sidorejo	Cepagan	Sariglagah
6. Sidorejo	Pesaren	Pandansari	Pekalongan <sup>2</sup>	Kaliwareng
7. Cepagan	Sawahjoho	Sidorejo	Pekalongan <sup>2</sup>	Kaliwareng
8. Masin	Kalibeluk	Pekalongan <sup>2</sup>	Banjiran	Cepagan
9. Banjiran	Warungasem	Masin	Pekalongan <sup>2</sup>	Kalibeluk
10. Warungasem	Gapuro	Banjiran	Pekalongan <sup>2</sup>	Kalibeluk
11. Gapuro	Pekalongan <sup>2</sup>	Warungasem	Pekalongan <sup>2</sup>	Kalibeluk
12. Kalibeluk	Sijono	Masin	Pekalongan <sup>2</sup>	Sawahjoho
13. Sawahjoho	Candiareng	Pesaren	Kalibeluk	Candiareng
14. Candiareng	Lebo	Sariglagah	Sawahjoho	Batang <sup>1</sup>
15. Lebo	Menguneng	Candiareng	Sijono	Batang <sup>1</sup>
16. Menguneng	Terban	Lebo	Sijono	Lebo
17. Terban	Batang <sup>1</sup>	Menguneng	Sijono	Batang <sup>1</sup>
18. Sijono	Batang <sup>1</sup>	Kalibeluk	Pekalongan <sup>2</sup>	Menguneng

Keterangan : <sup>1</sup> Nama kecamatan lain di Kabupaten Batang

<sup>2</sup> Nama kabupaten lain

<sup>3</sup> Nama kota lain

Sumber : BPS, Pendataan Potensi Desa



Tabel 1.5. Luas Wilayah Kecamatan Warungasem Menurut Desa

Desa	Luas Wilayah (Hektar)	Persentase (persen)
(1)	(2)	(3)
1. Pandansari	184,95	7,85
2. Kaliwareng	202,23	8,59
3. Pejambon	116,48	4,95
4. Sariglagah	103,16	4,38
5. Pesaren	181,27	7,70
6. Sidorejo	165,33	7,02
7. Cepagan	126,65	5,38
8. Masin	76,50	3,25
9. Banjiran	48,77	2,07
10. Warungasem	19,65	0,83
11. Gapuro	71,55	3,04
12. Kalibeluk	185,73	7,89
13. Sawahjoho	142,10	6,03
14. Candiareng	258,00	10,94
15. Lebo	220,93	9,38
16. Menguneng	77,93	3,31
17. Terban	86,53	3,67
18. Sijono	87,62	3,72
Jumlah	2 355,38	100,00

Sumber : Laporan Desa

Tabel 1.6. Luas Wilayah Menurut Jenis Tanah di Kecamatan Warungasem, 2020

Desa	Jenis Tanah (Ha)		
	Tanah Sawah	Tanah Kering	Jumlah
(1)	(2)	(3)	(4)
1. Pandansari	139,96	44,99	184,95
2. Kaliwareng	76,06	126,16	202,22
3. Pejambon	46,28	70,20	116,48
4. Sariglagah	48,00	55,16	103,16
5. Pesaren	118,20	63,07	181,27
6. Sidorejo	108,81	56,52	165,33
7. Cepagan	64,25	62,40	126,65
8. Masin	35,52	40,99	76,51
9. Banjiran	16,16	32,61	48,77
10. Warungasem	9,75	9,90	19,65
11. Gapuro	42,50	29,05	71,55
12. Kalibeluk	104,49	81,24	185,73
13. Sawahjoho	80,00	62,09	142,09
14. Candiareng	54,60	203,39	257,99
15. Lebo	53,28	167,65	220,93
16. Menguneng	29,71	48,23	77,94
17. Terban	57,28	29,25	86,53
18. Sijono	60,37	27,25	87,62
Jumlah	1 145,23	1 210,15	2 355,38

Sumber : Laporan Desa



# BAB 2



## PEMERINTAHAN

Kecamatan Dalam Angka 2021

<https://batangkab.bps.go.id>



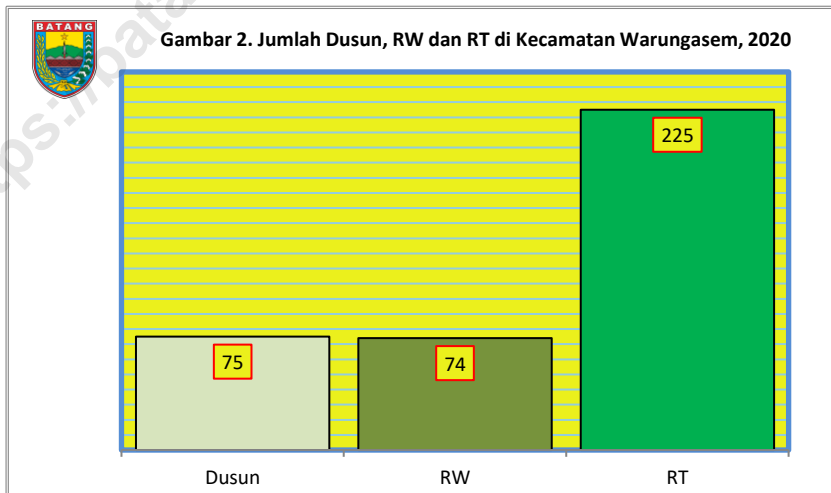
---

## BAB II PEMERINTAHAN

Kecamatan Warungasem memiliki 18 desa yang terdiri dari 75 dusun, 74 RW dan 225 RT. Jumlah RT terbanyak dimiliki oleh Desa Kalibeluk yaitu sebanyak 20 RT, sedangkan yang paling sedikit di Desa Pejambon sebanyak 5 RT. Kantor Camat Warungasem terletak di Jalan Raya Warungasem-Pandansari Desa Banjiran dengan kode pos 51252.

Berdasarkan Peraturan Menteri Dalam Negeri Republik Indonesia Nomor 84 Tahun 2015 tentang Susunan Organisasi dan Tata Kerja Pemerintah Desa, maka perangkat desa terdiri dari kepala desa, sekretariat desa, pelaksana teknis dan pelaksana kewilayahan. Pada akhir tahun 2020, dari 18 desa yang ada di Kecamatan Warungasem, terdapat 2 desa yang tidak memiliki kepala desa definitif yaitu Desa Warungasem dan Desa Kalibeluk.

Pilkada Bupati Batang pada tahun 2017 di Kecamatan Warungasem, terdapat jumlah pemilih sebanyak 38.463 dengan jumlah pengguna hak pilih mencapai 30.164 dan suara sah 29.364 orang. Sedangkan Pilkada Gubernur Jawa Tengah pada tahun 2018, terdapat jumlah pemilih sebanyak 38.197 dengan jumlah pengguna hak pilih mencapai 24.591 dan suara sah 22.851 orang. Pelaksanaan Pemilu pada tahun 2019, terdapat jumlah TPS sebanyak 157 dan jumlah pemilih 39.560 orang.



Tabel 2.1. Klasifikasi Desa Menurut Status Pemerintahan  
di Kecamatan Warungasem, 2020

Desa	Desa	Kelurahan
(1)	(2)	(3)
1. Pandansari	1	-
2. Kaliwareng	1	-
3. Pejambon	1	-
4. Sariglagah	1	-
5. Pesaren	1	-
6. Sidorejo	1	-
7. Cepagan	1	-
8. Masin	1	-
9. Banjiran	1	-
10. Warungasem	1	-
11. Gapuro	1	-
12. Kalibeluk	1	-
13. Sawahjoho	1	-
14. Candiareng	1	-
15. Lebo	1	-
16. Menguneng	1	-
17. Terban	1	-
18. Sijono	1	-
Jumlah	18	-

Sumber : BPS, Pendataan Potensi Desa

Tabel 2.2. Jumlah Dusun, RW dan RT di Kecamatan Warungasem, 2020

Desa	Dusun	RW	RT
(1)	(2)	(3)	(4)
1. Pandansari	5	4	13
2. Kaliwareng	5	5	10
3. Pejambon	2	2	6
4. Sariglagah	3	1	6
5. Pesaren	6	4	16
6. Sidorejo	6	5	16
7. Cepagan	5	5	16
8. Masin	3	5	9
9. Banjiran	2	2	12
10. Warungasem	2	4	12
11. Gapuro	3	3	14
12. Kalibeluk	5	9	20
13. Sawahjoho	6	4	10
14. Candiareng	4	3	15
15. Lebo	4	5	17
16. Menguneng	6	5	18
17. Terban	6	6	8
18. Sijono	2	2	7
Jumlah	75	74	225

Sumber : BPS, Sensus Penduduk 2020



Tabel 2.3. Jumlah Perangkat Desa Menurut Jenisnya di Kecamatan Warungasem, 2020

Desa	Kepala Desa	Sekretariat Desa			
		Sekretaris Desa	Kaur TU dan Umum	Kaur Keuangan	Kaur Perencanaan
(1)	(2)	(3)	(4)	(5)	(6)
1. Pandansari	1	1	1	1	1
2. Kaliwareng	1	1	1	1	1
3. Pejambon	1	1	1	1	1
4. Sariglagah	1	1	1	1	1
5. Pesaren	1	1	1	1	1
6. Sidorejo	1	1	1	1	1
7. Cepagan	1	1	1	1	1
8. Masin	1	1	1	1	1
9. Banjiran	1	1	1	1	1
10. Warungasem	-	1	1	1	1
11. Gapuro	1	1	1	1	1
12. Kalibeluk	-	1	1	1	1
13. Sawahjoho	1	1	1	1	1
14. Candiareng	1	1	1	1	1
15. Lebo	1	1	1	-	1
16. Menguneng	1	1	1	1	1
17. Terban	1	1	1	1	1
18. Sijono	1	1	-	1	1
Jumlah	16	18	17	17	18

Tabel 2.3. Lanjutan

Desa	Pelaksana Teknis			Pelaksana Kewilayahan
	Kasi Pemerintahan	Kasi Kesejahteraan	Kasi Pelayanan	Kepala Dusun
(1)	(6)	(7)	(8)	(9)
1. Pandansari	1	1	1	6
2. Kaliwareng	1	1	1	6
3. Pejambon	1	1	1	2
4. Sariलगlah	1	1	1	3
5. Pesaren	1	1	1	6
6. Sidorejo	1	1	1	5
7. Cepagan	1	1	1	5
8. Masin	1	1	1	5
9. Banjiran	1	1	-	2
10. Warungasem	-	1	-	2
11. Gapuro	1	1	1	3
12. Kalibeluk	1	1	1	5
13. Sawahjoho	1	1	1	5
14. Candiareng	1	1	1	4
15. Lebo	-	1	1	5
16. Menguneng	1	1	1	6
17. Terban	1	1	1	3
18. Sijono	1	-	1	2
Jumlah	16	17	16	75

Sumber : Laporan Desa

Tabel 2.4. Jumlah Pemilih dan Pengguna Hak Pilih Pemilu  
Kepala Daerah Kabupaten Batang 2017 di Kecamatan Warungasem

Desa	Pemilih	Pengguna Hak Pilih		
		Suara Sah	Suara Tidak Sah	Jumlah
(1)	(2)	(3)	(4)	(5)
1 Banjiran	1 855	1 453	53	1 506
2 Candiareng	2 416	1 825	40	1 865
3 Cepagan	2 341	1 819	39	1 858
4 Gapuro	1 923	1 504	50	1 554
5 Kalibeluk	3 539	2 617	84	2 701
6 Kaliwareng	1 354	818	30	848
7 Lebo	2 843	2 291	52	2 343
8 Masin	2 613	2 109	73	2 182
9 Menguneng	2 322	1 800	53	1 853
10 Pandansari	2 824	2 087	44	2 131
11 Pejambon	1 208	903	21	924
12 Pesaren	2 577	1 988	39	2 027
13 Sariglagah	814	644	26	670
14 Sawahjoho	2 310	1 660	36	1 696
15 Sidorejo	3 403	2 500	53	2 553
16 Sijono	1 032	845	36	881
17 Terban	1 823	1 481	39	1 520
18 Warungasem	1 266	1 020	32	1 052
Jumlah	38 463	29 364	800	30 164

Sumber : KPU Kabupaten Batang

Tabel 2.5. Hasil Perolehan Suara Pemilu  
Kepala Daerah Kabupaten Batang 2017 di Kecamatan Warungasem

Desa	Pasangan Calon				Jumlah
	I	II	III	IV	
(1)	(2)	(3)	(4)	(5)	(6)
1 Banjiran	519	206	714	14	1 453
2 Candiareng	1 005	322	484	14	1 825
3 Cepagan	643	382	783	11	1 819
4 Gapuro	307	208	984	5	1 504
5 Kalibeluk	1 178	606	811	22	2 617
6 Kaliwareng	263	294	242	19	818
7 Lebo	1 120	477	682	12	2 291
8 Masin	976	122	1 005	6	2 109
9 Menguneng	770	336	676	18	1 800
10 Pandansari	1 016	421	625	25	2 087
11 Pejambon	506	215	178	4	903
12 Pesaren	1 327	188	457	16	1 988
13 Sariglagah	212	197	227	8	644
14 Sawahjoho	735	553	362	10	1 660
15 Sidorejo	1 470	378	615	37	2 500
16 Sijono	485	151	205	4	845
17 Terban	651	270	553	7	1 481
18 Warungasem	617	173	222	8	1 020
Jumlah	13 800	5 499	9 825	240	29 364

Pasangan Calon Bupati/Wakil Bupati :

- I H. Wihaji, S.Ag, M.Pd. dan Suyono, S.IP, M.Si.
- II dr. Lafran Pancaputranto, Sp.OG (K) dan H. Nurhaji Slamet Urip
- III AS. Burhan, S.Ag dan Acara Ariani, S.Psi
- IV Akhmad Faizin, ST dan Erna Yuniwati

Sumber : KPU Kabupaten Batang

Tabel 2.6. Jumlah Pemilih dan Pengguna Hak Pilih Pemilu  
Kepala Daerah Provinsi Jawa Tengah 2018 di Kecamatan Warungasem

Desa	Pemilih	Pengguna Hak Pilih		
		Suara Sah	Suara Tidak Sah	Jumlah
(1)	(2)	(3)	(4)	(5)
1 Banjiran	1 881	1 026	128	1 154
2 Candiareng	2 378	1 315	92	1 407
3 Cepagan	2 358	1 560	101	1 661
4 Gapuro	1 876	1 472	58	1 530
5 Kalibeluk	3 467	1 914	217	2 131
6 Kaliwareng	1 259	689	60	749
7 Lebo	2 870	1 656	101	1 757
8 Masin	2 602	1 651	151	1 802
9 Menguneng	2 365	1 311	115	1 426
10 Pandansari	2 830	1 662	79	1 741
11 Pejambon	1 221	693	55	748
12 Pesaren	2 479	1 759	120	1 879
13 Sariglagah	803	563	49	612
14 Sawahjoho	2 287	1 247	92	1 339
15 Sidorejo	3 409	1 884	121	2 005
16 Sijono	1 030	587	61	648
17 Terban	1 831	1 063	86	1 149
18 Warungasem	1 251	799	54	853
Jumlah	38 197	22 851	1 740	24 591

Sumber : KPU Kabupaten Batang

Tabel 2.7. Hasil Perolehan Suara Pemilu  
Kepala Daerah Provinsi Jawa Tengah 2018 di Kecamatan Warungasem

Desa	Pasangan Calon		
	I	II	Jumlah
(1)	(2)	(3)	(4)
1 Banjiran	634	392	1 154
2 Candiareng	814	501	1 407
3 Cepagan	979	581	1 661
4 Gapuro	729	743	1 530
5 Kalibeluk	1 191	723	2 131
6 Kaliwareng	494	195	749
7 Lebo	937	719	1 757
8 Masin	893	758	1 802
9 Menguneng	783	528	1 426
10 Pandansari	1 011	651	1 741
11 Pejambon	412	281	748
12 Pesaren	764	995	1 879
13 Sariglagah	184	379	612
14 Sawahjoho	703	544	1 339
15 Sidorejo	1 159	725	2 005
16 Sijono	322	265	648
17 Terban	509	554	1 149
18 Warungasem	506	293	853
Jumlah	13 024	9 827	24 591

Pasangan Calon Gubernur/Wakil Gubernur :

I H. Ganjar Pranowo, S H, M IP dan H. Taj Yasin

II H. Sudirman Said dan Hj. Ida Fauziyah

Sumber : KPU Kabupaten Batang

Tabel 2.8. Jumlah Tempat Pemungutan Suara (TPS) dan Pemilih pada Pemilu 2019 Menurut Desa di Kecamatan Warungasem

Desa	Jumlah TPS	Jumlah Pemilih		
		Laki-laki	Perempuan	Jumlah
(1)	(2)	(3)	(4)	(5)
1 Pandansari	13	1 508	1 459	2 967
2 Kaliwareng	5	654	654	1 308
3 Pejambon	5	635	623	1 258
4 Sariglagah	4	421	419	840
5 Pesaren	10	1 294	1 302	2 596
6 Sidorejo	15	1 810	1 761	3 571
7 Cepagan	9	1 212	1 214	2 426
8 Masin	10	1 344	1 330	2 674
9 Banjiran	7	995	935	1 930
10 Warungasem	5	629	684	1 313
11 Gapuro	7	941	976	1 917
12 Kalibeluk	15	1 811	1 793	3 604
13 Sawahjoho	9	1 188	1 157	2 345
14 Candiareng	10	1 236	1 178	2 414
15 Lebo	12	1 520	1 447	2 967
16 Menguneng	9	1 245	1 195	2 440
17 Terban	8	989	910	1 899
18 Sijono	4	558	533	1 091
Jumlah	157	19 990	19 570	39 560

Sumber : Komisi Pemilihan Umum Kabupaten Batang

Tabel 2.9. Rekapitulasi Hasil Penghitungan Perolehan Suara Calon Anggota Dewan Perwakilan Daerah (DPD) pada Pemilu 2019 Menurut Desa di Kecamatan Warungasem

	Desa	Jumlah Suara Sah	No. Urut Calon Anggota DPD			
			01	02	03	04
	(1)	(2)	(3)	(4)	(5)	(6)
1	Pandansari	1 643	172	17	75	102
2	Kaliwareng	622	72	17	26	56
3	Pejambon	640	65	14	38	35
4	Sariglagah	418	71	6	27	52
5	Pesaren	1 427	163	28	85	172
6	Sidorejo	1 992	209	22	117	168
7	Cepagan	1 357	165	29	90	171
8	Masin	1 582	158	22	54	89
9	Banjiran	1 078	59	20	32	73
10	Warungasem	767	77	11	46	78
11	Gapuro	1 299	126	10	39	71
12	Kalibeluk	1 656	218	39	89	160
13	Sawahjoho	1 104	159	33	57	132
14	Candiareng	1 307	193	24	76	84
15	Lebo	1 473	231	38	89	149
16	Menguneng	1 314	140	27	68	110
17	Terban	1 011	162	16	70	88
18	Sijono	534	72	7	33	47
	Jumlah	21 224	2 512	380	1 111	1 837

Keterangan No. Urut Calon Anggota DPD :

01 Abdul Kholik, SH., M.Si.

03 Dr. H. Bambang Sadono, SH., MH.

02 Agus Mujayanto

04 Ir. H. Bambang Sutrisno, MM.



Lanjutan Tabel 2.9.

Desa	No. Urut Calon Anggota DPD				
	05	06	07	08	09
(1)	(7)	(8)	(9)	(10)	(11)
1 Pandansari	45	65	82	197	209
2 Kaliwareng	30	40	56	129	44
3 Pejambon	22	79	44	136	34
4 Sariglagah	18	29	24	52	19
5 Pesaren	41	78	94	228	74
6 Sidorejo	38	68	130	238	181
7 Cepagan	57	99	70	173	50
8 Masin	54	54	63	155	32
9 Banjiran	25	21	48	89	33
10 Warungasem	11	19	33	62	17
11 Gapuro	19	25	40	102	22
12 Kalibeluk	47	98	119	186	58
13 Sawahjoho	50	55	55	146	48
14 Candiareng	43	47	80	159	38
15 Lebo	65	81	73	176	49
16 Menguneng	31	41	69	115	31
17 Terban	30	43	57	124	33
18 Sijono	10	13	31	67	16
Jumlah	636	955	1 168	2 534	988

Keterangan No. Urut Calon Anggota DPD :

05 Budi Yuwono, SH.

06 Casytha A. Kathmandu, SE.

07 Dr. H. Darwito, SE., MM.

08 Denty Eka Widi Pratiwi, SE., MH.

09 G.K.R. Ayu Koes Indriyah

Lanjutan Tabel 2.9.

Desa	No. Urut Calon Anggota DPD				
	10	11	12	13	14
(1)	(12)	(13)	(14)	(15)	(16)
1 Pandansari	37	45	6	206	50
2 Kaliwreng	17	17	4	9	28
3 Pejambon	14	15	4	18	27
4 Sariglagah	10	18	3	16	24
5 Pesaren	30	42	4	50	62
6 Sidorejo	85	53	18	134	61
7 Cepagan	31	44	12	71	55
8 Masin	29	31	4	405	49
9 Banjiran	14	27	4	289	20
10 Warungasem	9	10	4	145	17
11 Gapuro	5	29	6	89	28
12 Kalibeluk	49	55	7	149	75
13 Sawahjoho	15	34	6	23	42
14 Candiareng	21	29	8	125	47
15 Lebo	45	48	17	55	57
16 Menguneng	20	29	4	272	24
17 Terban	19	41	3	57	39
18 Sijono	3	13	4	118	15
Jumlah	453	580	118	2,231	720

Keterangan No. Urut Calon Anggota DPD :

10 Isnan Ahmad Juhardani, S.P.

13 Kholison, SH.

11 Drs. H. Jamun, M.Pd.I

14 Drs. M. Abdul Rohim

12 Drs. Joko J. Prihatmoko, M.Si.

Lanjutan Tabel 2.9.

Desa	No. Urut Calon Anggota DPD					
	15	16	17	18	19	20
(1)	(17)	(18)	(19)	(20)	(21)	(22)
1 Pandansari	20	19	262	19	4	11
2 Kaliwareng	2	11	47	3	-	14
3 Pejambon	5	9	62	4	6	9
4 Sariglagah	3	5	27	5	3	6
5 Pesaren	11	15	179	17	34	20
6 Sidorejo	27	27	346	22	3	45
7 Cepagan	11	13	125	19	48	24
8 Masin	30	14	300	24	4	11
9 Banjiran	13	10	268	18	7	8
10 Warungasem	9	9	180	13	9	8
11 Gapuro	12	13	629	24	6	4
12 Kalibeluk	18	18	199	28	8	36
13 Sawahjoho	8	16	183	13	8	21
14 Candiareng	18	14	277	7	6	11
15 Lebo	14	19	224	14	12	17
16 Menguneng	8	13	279	10	8	15
17 Terban	7	14	141	43	8	16
18 Sijono	7	4	50	6	7	11
Jumlah	223	243	3778	289	181	287

Keterangan No. Urut Calon Anggota DPD :

15 H. Muh Mahsun, S.IP.	18 Dr. KH. Muqoddam Cholil, MA.
16 Drs. H. Muhtar Lutfi, MM	19 H. Naibul Umam Eko Sakti, S.Ag., M.Si.
17 Mujiburrohman, S.S.	20 Solehin, S.Pd, MM.

Sumber : Komisi Pemilihan Umum Kabupaten Batang

Tabel 2.10. Rekapitulasi Hasil Penghitungan Perolehan Suara Calon Anggota Dewan Perwakilan Rakyat (DPR) pada Pemilu 2019 Menurut Desa di Kecamatan Warungasem

Desa	Jumlah Suara Sah	No. Urut Partai			
		01	02	03	04
(1)	(2)	(3)	(4)	(5)	(6)
1 Pandansari	2 112	585	27	152	776
2 Kaliwareng	854	126	44	157	329
3 Pejambon	877	131	106	154	297
4 Sariglagah	651	101	30	82	357
5 Pesaren	1 847	328	154	337	596
6 Sidorejo	2 655	505	149	173	1 012
7 Cepagan	1 763	578	153	282	351
8 Masin	2 135	1 233	33	117	432
9 Banjiran	1 427	483	112	61	483
10 Warungasem	1 002	567	33	38	158
11 Gapuro	1 526	1 017	30	53	285
12 Kalibeluk	2 287	726	115	401	559
13 Sawahjoho	1 508	450	69	133	567
14 Candiareng	1 678	613	76	147	560
15 Lebo	2 078	660	125	321	405
16 Menguneng	1 702	564	93	160	490
17 Terban	1 393	518	34	81	460
18 Sijono	816	260	39	34	418
Jumlah	28 311	9 445	1 422	2 883	8 535

Keterangan No. Urut Partai:

01 Partai Kebangkitan Bangsa

02 Partai Gerakan Indonesia Raya

03 Partai Demokrasi Indonesia  
Perjuangan

04 Partai Golongan Karya

Lanjutan Tabel 2.10.

Desa	No. Urut Partai					
	05	06	07	08	09	10
(1)	(7)	(8)	(9)	(10)	(11)	(12)
1 Pandansari	74	2	32	31	18	125
2 Kaliwareng	86	3	14	10	17	13
3 Pejambon	60	4	14	34	13	10
4 Sariglagah	25	1	7	15	3	6
5 Pesaren	70	3	31	38	11	32
6 Sidorejo	40	2	21	34	11	56
7 Cepagan	186	5	11	21	21	31
8 Masin	41	3	11	27	8	65
9 Banjiran	48	1	10	29	8	117
10 Warungasem	18	2	2	53	9	82
11 Gapuro	42	1	9	18	6	34
12 Kalibeluk	88	8	21	193	29	63
13 Sawahjoho	126	5	12	23	20	15
14 Candiareng	97	3	14	33	11	61
15 Lebo	195	7	16	41	30	190
16 Menguneng	112	2	25	37	20	127
17 Terban	99	1	12	39	8	35
18 Sijono	18	1	6	8	5	12
Jumlah	1 425	54	268	684	248	1 074

Keterangan No. Urut Partai:

05 Partai Nasdem	08 Partai Keadilan Sejahtera
06 Partai Gerakan Perubahan Indonesia	09 Partai Persatuan Indonesia
07 Partai Berkarya	10 Partai Persatuan Pembangunan

Lanjutan Tabel 2.10.

Desa	No. Urut Partai					
	11	12	13	14	15	16
(1)	(13)	(14)	(15)	(16)	(17)	(18)
1 Pandansari	7	20	3	255	4	1
2 Kaliwareng	5	6	2	40	2	-
3 Pejambon	2	22	-	30	-	-
4 Sariglagah	3	6	-	14	1	-
5 Pesaren	8	150	3	83	2	1
6 Sidorejo	9	26	-	615	1	1
7 Cepagan	12	24	-	83	4	1
8 Masin	7	9	-	148	1	-
9 Banjiran	8	14	1	52	-	-
10 Warungasem	6	16	1	15	1	1
11 Gapuro	5	11	1	14	-	-
12 Kalibeluk	5	28	21	22	6	2
13 Sawahjoho	8	7	1	70	2	-
14 Candiareng	4	27	3	28	-	1
15 Lebo	6	47	-	28	4	3
16 Menguneng	12	36	3	16	2	3
17 Terban	14	31	4	53	1	3
18 Sijono	1	5	2	7	-	-
Jumlah	122	485	45	573	31	17

Keterangan No. Urut Partai:

11 Partai Solidaritas Indonesia	14 Partai Demokrat
12 Partai Amanat Nasional	15 Partai Bulan Bintang
13 Partai Hati Nurani Rakyat	16 Partai Keadilan dan Persatuan Indonesia

Sumber : Komisi Pemilihan Umum Kabupaten Batang

Tabel 2.11. Rekapitulasi Hasil Penghitungan Perolehan Suara Calon Anggota Dewan Perwakilan Rakyat Daerah (DPRD) Provinsi pada Pemilu 2019 Menurut Desa di Kecamatan Warungasem

Desa	Jumlah Suara Sah	No. Urut Partai			
		01	02	03	04
(1)	(2)	(3)	(4)	(5)	(6)
1 Pandansari	1 897	504	47	123	283
2 Kaliwreng	784	142	27	150	95
3 Pejambon	812	115	51	143	157
4 Sariglagah	486	142	29	76	113
5 Pesaren	1 689	371	71	402	256
6 Sidorejo	2 629	363	129	452	884
7 Cepagan	1 702	443	83	537	101
8 Masin	1 979	988	46	98	106
9 Banjiran	1 383	361	48	91	78
10 Warungasem	898	494	38	48	64
11 Gapuro	1 389	977	42	80	90
12 Kalibeluk	1 995	751	126	419	173
13 Sawahjoho	1 338	417	83	126	208
14 Candiareng	1 569	629	57	129	388
15 Lebo	1 848	620	95	221	123
16 Menguneng	1 459	633	102	141	231
17 Terban	1 328	526	44	79	278
18 Sijono	673	252	31	34	237
Jumlah	25 858	8 728	1 149	3 349	3 865

Keterangan No. Urut Partai:

01 Partai Kebangkitan Bangsa

02 Partai Gerakan Indonesia Raya

03 Partai Demokrasi Indonesia  
Perjuangan

04 Partai Golongan Karya

Lanjutan Tabel 2.11.

Desa	No. Urut Partai					
	05	06	07	08	09	10
(1)	(7)	(8)	(9)	(10)	(11)	(12)
1 Pandansari	151	5	24	36	175	102
2 Kaliwareng	165	1	11	14	60	10
3 Pejambon	133	6	10	45	11	10
4 Sariglagah	46	-	9	25	5	10
5 Pesaren	160	3	29	38	32	49
6 Sidorejo	20	1	13	43	28	43
7 Cepagan	245	6	22	25	22	80
8 Masin	90	3	9	30	10	363
9 Banjiran	74	3	9	18	13	569
10 Warungasem	60	3	11	56	3	76
11 Gapuro	38	6	13	22	11	60
12 Kalibeluk	107	11	29	197	35	82
13 Sawahjoho	238	1	24	27	9	21
14 Candiareng	200	1	22	23	7	55
15 Lebo	339	5	15	31	22	307
16 Menguneng	82	2	13	37	9	142
17 Terban	105	-	13	46	9	33
18 Sijono	73	-	7	8	4	14
Jumlah	2 326	57	283	721	465	<sup>2</sup> 026

Keterangan No. Urut Partai:

05 Partai Nasdem	08 Partai Keadilan Sejahtera
06 Partai Gerakan Perubahan Indonesia	09 Partai Persatuan Indonesia
07 Partai Berkarya	10 Partai Persatuan Pembangunan



Lanjutan Tabel 2.11.

Desa	No. Urut Partai					
	11	12	13	14	15	16
(1)	(13)	(14)	(15)	(16)	(17)	(18)
1 Pandansari	3	17	-	422	5	-
2 Kaliwreng	1	5	1	100	2	-
3 Pejambon	-	7	-	123	-	1
4 Sariglagah	2	1	1	26	-	1
5 Pesaren	6	62	-	208	2	-
6 Sidorejo	5	8	3	635	1	1
7 Cepagan	2	26	1	107	1	1
8 Masin	2	11	6	214	3	-
9 Banjiran	4	21	2	90	1	1
10 Warungasem	3	22	-	20	-	-
11 Gapuro	5	32	1	12	-	-
12 Kalibeluk	10	21	4	20	7	3
13 Sawahjoho	4	23	1	155	1	-
14 Candiareng	5	12	1	37	2	1
15 Lebo	3	21	3	39	3	1
16 Menguneng	7	19	2	38	-	1
17 Terban	3	14	2	172	3	1
18 Sijono	1	4	1	7	-	-
Jumlah	66	326	29	2 425	31	12

## Keterangan No. Urut Partai:

11 Partai Solidaritas Indonesia	14 Partai Demokrat
12 Partai Amanat Nasional	15 Partai Bulan Bintang
13 Partai Hati Nurani Rakyat	16 Partai Keadilan dan Persatuan Indonesia

Sumber : Komisi Pemilihan Umum Kabupaten Batang

Tabel 2.12. Rekapitulasi Hasil Penghitungan Perolehan Suara Calon Anggota Dewan Perwakilan Rakyat Daerah (DPRD) Kabupaten pada Pemilu 2019 Menurut Desa di Kecamatan Warungasem

Desa	Jumlah Suara Sah	No. Urut Partai			
		01	02	03	04
(1)	(2)	(3)	(4)	(5)	(6)
1 Pandansari	2 226	696	27	44	289
2 Kaliwaring	921	179	13	157	100
3 Pejambon	937	185	16	77	180
4 Sariglagah	684	165	29	67	103
5 Pesaren	2 035	333	27	658	253
6 Sidorejo	2 802	361	137	51	1 065
7 Cepagan	1 976	539	57	297	52
8 Masin	2 230	1 092	88	223	142
9 Banjiran	1 535	454	79	97	145
10 Warungasem	1 057	464	45	24	113
11 Gapuro	1 603	1 202	40	43	118
12 Kalibeluk	2 695	800	150	456	160
13 Sawahjoho	1 662	388	72	149	277
14 Candiareng	1 873	690	30	69	659
15 Lebo	2 369	819	172	132	163
16 Menguneng	1 877	807	129	61	407
17 Terban	1 476	573	76	52	367
18 Sijono	882	350	11	15	375
Jumlah	30 840	10 097	1 198	2 672	4 968

Keterangan No. Urut Partai:

01 Partai Kebangkitan Bangsa

02 Partai Gerakan Indonesia Raya

03 Partai Demokrasi Indonesia  
Perjuangan

04 Partai Golongan Karya

Lanjutan Tabel 2.12.

	Desa	No. Urut Partai					
		05	06	07	08	09	10
	(1)	(7)	(8)	(9)	(10)	(11)	(12)
1	Pandansari	217	-	1	83	11	215
2	Kaliwareng	309	-	2	37	4	7
3	Pejambon	197	-	4	145	3	12
4	Sariglagah	163	-	1	96	5	6
5	Pesaren	197	-	2	60	2	32
6	Sidorejo	62	-	7	15	2	11
7	Cepagan	770	-	1	27	3	12
8	Masin	223	-	1	30	4	63
9	Banjiran	332	-	2	43	3	155
10	Warungasem	25	-	2	262	3	80
11	Gapuro	69	-	1	45	1	47
12	Kalibeluk	154	-	11	837	4	34
13	Sawahjoho	584	-	6	42	3	12
14	Candiareng	194	-	6	36	4	38
15	Lebo	678	-	1	43	9	260
16	Menguneng	199	-	2	32	5	187
17	Terban	127	-	3	49	3	30
18	Sijono	80	-	8	14	-	8
	Jumlah	4 580	-	61	1 896	69	1 209

Keterangan No. Urut Partai:

05	Partai Nasdem	08	Partai Keadilan Sejahtera
06	Partai Gerakan Perubahan Indonesia	09	Partai Persatuan Indonesia
07	Partai Berkarya	10	Partai Persatuan Pembangunan

Lanjutan Tabel 2.12.

	Desa	No. Urut Partai					
		11	12	13	14	15	16
	(1)	(13)	(14)	(15)	(16)	(17)	(18)
1	Pandansari	2	4	2	631	4	-
2	Kaliwareng	1	2	-	107	3	-
3	Pejambon	1	1	-	115	1	-
4	Sariglagah	-	3	-	46	-	-
5	Pesaren	1	15	4	451	-	-
6	Sidorejo	1	4	1	1 085	-	-
7	Cepagan	2	4	2	210	-	-
8	Masin	-	4	-	360	-	-
9	Banjiran	2	1	-	222	-	-
10	Warungasem	-	1	-	37	1	-
11	Gapuro	-	4	1	32	-	-
12	Kalibeluk	5	7	5	60	12	-
13	Sawahjoho	1	4	-	124	-	-
14	Candiareng	3	1	-	142	1	-
15	Lebo	1	12	7	65	7	-
16	Menguneng	1	8	2	36	1	-
17	Terban	2	11	2	177	4	-
18	Sijono	-	4	-	17	-	-
	Jumlah	23	90	26	3 917	34	-

Keterangan No. Urut Partai:

11	Partai Solidaritas Indonesia	14	Partai Demokrat
12	Partai Amanat Nasional	15	Partai Bulan Bintang
13	Partai Hati Nurani Rakyat	16	Partai Keadilan dan Persatuan Indonesia

Sumber : Komisi Pemilihan Umum Kabupaten Batang

Tabel 2.13. Rekapitulasi Hasil Penghitungan Perolehan Suara Pasangan Calon Presiden dan Wakil Presiden pada Pemilu 2019 Menurut Desa di Kecamatan Warungasem

Desa	Jumlah Suara Sah	No. Urut Pasangan Calon Presiden dan Wakil Presiden	
		01	02
(1)	(2)	(3)	(4)
1 Pandansari	2 313	1 983	330
2 Kaliwareng	977	876	101
3 Pejambon	976	807	169
4 Sariglagah	720	593	127
5 Pesaren	2 138	1 688	450
6 Sidorejo	2 816	2 234	582
7 Cepagan	2 052	1 714	338
8 Masin	2 345	2 102	243
9 Banjiran	1 636	1 331	305
10 Warungasem	1 106	828	278
11 Gapuro	1 658	1 431	227
12 Kalibeluk	2 877	2 463	414
13 Sawahjoho	1 750	1 399	351
14 Candiareng	1 952	1 731	221
15 Lebo	2 493	2 106	387
16 Menguneng	2 009	1 694	315
17 Terban	1 554	1 283	271
18 Sijono	910	774	136
Jumlah	32 282	27 037	5 245

Keterangan No. Urut Pasangan Calon Presiden dan Wakil Presiden:

01 Ir. H. Joko Widodo - Prof. Dr. (H.C) KH. Ma'ruf Amin

02 H. Prabowo Subianto - H. Sandiaga Salahuddin Uno

Sumber : Komisi Pemilihan Umum Kabupaten Batang

# BAB 3



## KEPENDUDUKAN

Kecamatan Dalam Angka 2021

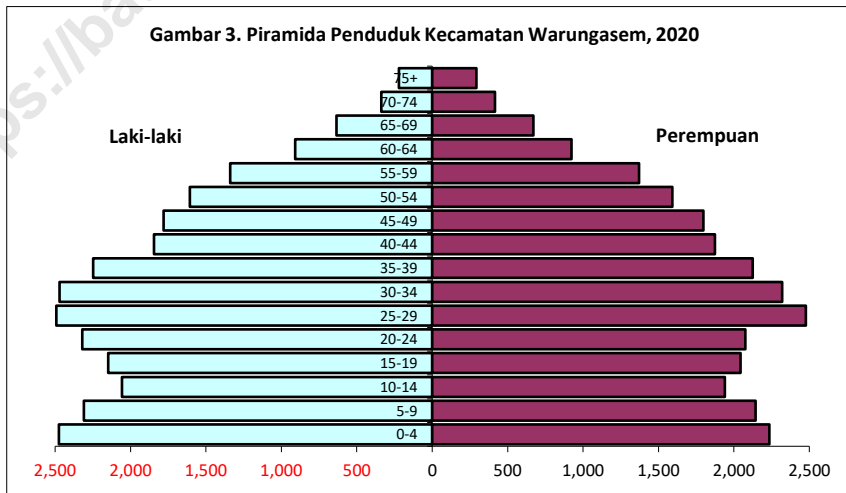


### BAB III PENDUDUK

Berdasarkan hasil pendataan Sensus Penduduk 2020, jumlah penduduk Kecamatan Warungasem tahun 2020 mencapai 53.491 jiwa yang terdiri dari 27.191 laki-laki dan 26.300 perempuan. Rasio jenis kelamin penduduk Kecamatan Warungasem sebesar 100,39 menggambarkan bahwa jumlah penduduk laki-laki lebih banyak daripada jumlah penduduk perempuan. Desa Lebo mempunyai penduduk 4.877 jiwa terbanyak dibandingkan desa yang lainnya, sedangkan Desa Sariglagah mempunyai penduduk paling sedikit yaitu 1.146 jiwa.

Kepadatan penduduk menunjukkan jumlah rata-rata penduduk pada setiap km<sup>2</sup>. Peningkatan jumlah penduduk memberi dampak semakin padatnya penduduk di suatu wilayah. Kepadatan penduduk Kecamatan Warungasem pada tahun 2020 mencapai 2.271 jiwa/ km<sup>2</sup>. Wilayah terpadat ada di Desa Warungasem yaitu 8.275 jiwa/km<sup>2</sup> sedangkan wilayah dengan kepadatan penduduk terendah berada di Desa Kaliwareng yaitu 875 jiwa/ km<sup>2</sup>.

Rasio ketergantungan adalah angka yang menyatakan perbandingan antara banyaknya penduduk usia non produktif dengan banyaknya penduduk usia produktif. Semakin tinggi persentase menunjukkan semakin tingginya beban yang harus ditanggung penduduk yang produktif untuk membiayai hidup penduduk yang tidak produktif. Kecamatan Warungasem mempunyai angka rasio ketergantungan sebesar 41,66 persen.





Tabel 3.1. Jumlah Penduduk Menurut Jenis Kelamin dan Kelompok Umur di Kecamatan Warungasem, 2020

Kelompok Umur	Laki-laki	Perempuan	Jumlah
(1)	(2)	(3)	(4)
0 - 4	2 474	2 235	4 709
5 - 9	2 309	2 144	4 453
10 - 14	2 056	1 941	3 997
15 - 19	2 149	2 045	4 194
20 - 24	2 320	2 075	4 395
25 - 29	2 491	2 477	4 968
30 - 34	2 471	2 319	4 790
35 - 39	2 248	2 124	4 372
40 - 44	1 845	1 874	3 719
45 - 49	1 780	1 798	3 578
50 - 54	1 607	1 592	3 199
55 - 59	1 339	1 372	2 711
60 - 64	909	924	1 833
65 - 69	634	671	1 305
70 - 74	338	416	754
75 +	221	293	514
Jumlah	27 191	26 300	53 491

Sumber : BPS, Sensus Penduduk 2020

Tabel 3.2. Jumlah Penduduk Per Jenis Kelamin, Persentase dan Rasio Jenis Kelamin Menurut Desa di Kecamatan Warungasem, 2020

Desa	Jenis Kelamin			Persentase	Rasio Jenis Kelamin
	Laki-laki	Perempuan	Jumlah		
(1)	(2)	(3)	(4)	(5)	(6)
1 Pandansari	1 905	1 897	3 802	7,11	100,42
2 Kaliwareng	890	879	1 769	3,31	101,25
3 Pejambon	856	826	1 682	3,14	103,63
4 Sariglagah	599	547	1 146	2,14	109,51
5 Pesaren	1 750	1 736	3 486	6,52	100,81
6 Sidorejo	2 173	2 122	4 295	8,03	102,40
7 Cepagan	1 607	1 576	3 183	5,95	101,97
8 Masin	1 787	1 747	3 534	6,61	102,29
9 Banjiran	1 342	1 270	2 612	4,88	105,67
10 Warungasem	793	833	1 626	3,04	95,20
11 Gapuro	1 267	1 261	2 528	4,73	100,48
12 Kalibeluk	2 394	2 313	4 707	8,80	103,50
13 Sawahjoho	1 528	1 433	2 961	5,54	106,63
14 Candiareng	1 713	1 598	3 311	6,19	107,20
15 Lebo	2 485	2 392	4 877	9,12	103,89
16 Menguneng	1 833	1 725	3 558	6,65	106,26
17 Terban	1 375	1 269	2 644	4,94	108,35
18 Sijono	894	876	1 770	3,31	102,05
Jumlah	27 191	26 300	53 491	100,00	103,39

Sumber : BPS, Sensus Penduduk 2020

Tabel 3.3. Jumlah Penduduk, Luas Wilayah dan Kepadatan Penduduk Menurut Desa di Kecamatan Warungasem, 2020

Desa	Jumlah Penduduk (Jiwa)	Luas Wilayah (Km <sup>2</sup> )	Kepadatan Penduduk (Jiwa/Km <sup>2</sup> )
(1)	(2)	(3)	(4)
1 Pandansari	3 802	1,85	2 056
2 Kaliwareng	1 769	2,02	875
3 Pejambon	1 682	1,16	1 444
4 Sariglagah	1 146	1,03	1 111
5 Pesaren	3 486	1,81	1 923
6 Sidorejo	4 295	1,65	2 598
7 Cepagan	3 183	1,27	2 513
8 Masin	3 534	0,77	4 620
9 Banjiran	2 612	0,49	5 356
10 Warungasem	1 626	0,20	8 275
11 Gapuro	2 528	0,72	3 533
12 Kalibeluk	4 707	1,86	2 534
13 Sawahjoho	2 961	1,42	2 084
14 Candiareng	3 311	2,58	1 283
15 Lebo	4 877	2,21	2 207
16 Menguneng	3 558	0,78	4 566
17 Terban	2 644	0,87	3 056
18 Sijono	1 770	0,88	2 020
Jumlah	53 491	23,55	2 271

Sumber : BPS, Sensus Penduduk 2020

Tabel 3.4. Jumlah Penduduk Per Kelompok Umur dan Rasio Angka Ketergantungan Menurut Desa di Kecamatan Warungasem, 2020

Desa	Kelompok Umur			Rasio Angka Ketergantungan
	0-14	15-64	65+	
(1)	(2)	(3)	(4)	(5)
1 Pandansari	884	2 720	198	39,78
2 Kaliwareng	450	1 210	109	46,20
3 Pejambon	425	1 185	72	41,94
4 Sariglagah	277	817	52	40,27
5 Pesaren	845	2 489	152	40,06
6 Sidorejo	987	3 090	218	39,00
7 Cepagan	766	2 271	146	40,16
8 Masin	818	2 522	194	40,13
9 Banjiran	621	1 859	132	40,51
10 Warungasem	363	1 166	97	39,45
11 Gapuro	656	1 764	108	43,31
12 Kalibeluk	1 134	3 354	219	40,34
13 Sawahjoho	721	2 088	152	41,81
14 Candiareng	835	2 290	186	44,59
15 Lebo	1 297	3 400	180	43,44
16 Menguneng	970	2 429	159	46,48
17 Terban	658	1 864	122	41,85
18 Sijono	452	1 241	77	42,63
Jumlah	13 159	37 759	2 573	41,66

Sumber : BPS, Sensus Penduduk 2020



# BAB 4



# SOSIAL

Kecamatan Dalam Angka 2021



---

## **BAB IV SOSIAL**

Kualitas kesejahteraan penduduk dapat tercapai salah satunya dengan terpenuhinya kebutuhan sarana prasarana pendidikan, kesehatan dan sosial lainnya. Pendidikan formal yang ada di Kecamatan Warungasem dikelola oleh Kementerian Agama dan Dinas Pendidikan dan Kebudayaan. Jumlah sekolah pada tahun pelajaran 2020/2021 di Kecamatan Warungasem yaitu TK/RA 22, SD/MI 32, SMP/MTs 5 dan SMA/SMK/MA 2 sekolah.

Mayoritas penduduk di Kecamatan Warungasem merupakan penduduk yang beragama Islam. Berdasarkan hasil pendataan potensi desa, terdapat tempat ibadah berupa masjid 27 dan mushola sebanyak 194. Selama tahun 2020, KUA telah mencatatkan pernikahan sebanyak 412 dan pada tahun ini tidak ada pemberangkatan jemaah haji yang disebabkan karena adanya pandemi covid-19.

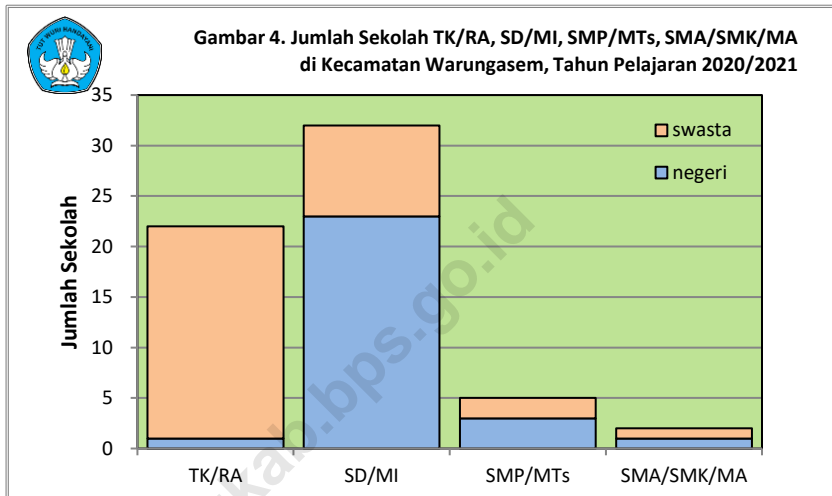
Untuk mendukung pelayanan kesehatan terhadap masyarakat, pemerintah telah menyediakan sarana kesehatan yaitu 1 puskesmas tanpa rawat inap, dengan 2 dokter umum, 1 dokter gigi, 11 perawat dan 33 bidan. Pada tahun 2020, jumlah kasus covid-19 yang terdata mencapai 169 orang dengan mayoritas pada kelompok umur 19-30 tahun.

Program Keluarga Berencana merupakan salah satu upaya pemerintah dalam pengendalian jumlah penduduk. Menurut Undang-undang RI Nomor 52 Tahun 2009, Keluarga Berencana adalah upaya mengatur kelahiran anak, jarak dan usia ideal melahirkan, mengatur kehamilan melalui promosi, perlindungan dan bantuan sesuai hak reproduksi untuk mewujudkan keluarga yang berkualitas. Pada tahun 2020, jumlah peserta KB baru yang dilayani mencapai 712 orang dengan metode kontrasepsi mayoritas digunakan berupa suntikan. Sedangkan jumlah peserta KB aktif sebanyak 7.490 orang atau 74,00 persen dari jumlah pasangan usia subur yang ada.

Dalam rangka program pengentasan kemiskinan masyarakat, pemerintah pusat melalui Kementerian Sosial telah menyalurkan berbagai program bantuan sosial. Berdasarkan data terpadu kesejahteraan sosial, pada tahun 2020 telah disalurkan bantuan antara lain melalui Program Keluarga Harapan 845 rumah tangga, KIS/PBI/BPJS ditanggung oleh APBN 19.323 jiwa, Kartu



Indonesia Pintar 1.439 rumah tangga dan Bantuan Sosial Pangan 1.792 rumah tangga.



Tabel 4.1. Jumlah Sekolah, Guru dan Murid Raudhatul Athfal Menurut Desa di Kecamatan Warungasem Tahun Pelajaran 2020/2021

Desa	Sekolah		Guru		Murid	
	Negeri	Swasta	PNS	Non PNS	Laki-laki	Perempuan
(1)	(2)	(3)	(4)	(5)	(6)	(7)
1 Pandansari	-	-	-	-	-	-
2 Kaliwareng	-	-	-	-	-	-
3 Pejambon	-	-	-	-	-	-
4 Sariलगlah	-	-	-	-	-	-
5 Pesaren	-	-	-	-	-	-
6 Sidorejo	-	1	1	10	98	80
7 Cepagan	-	-	-	-	-	-
8 Masin	-	1	-	7	63	45
9 Banjiran	-	1	-	5	43	33
10 Warungasem	-	1	1	4	32	22
11 Gapuro	-	1	1	4	28	11
12 Kalibeluk	-	1	1	6	58	45
13 Sawahjoho	-	-	-	-	-	-
14 Candiareng	-	-	-	-	-	-
15 Lebo	-	-	-	-	-	-
16 Menguneng	-	1	1	3	38	37
17 Terban	-	1	-	5	33	39
18 Sijono	-	1	-	12	87	88
Jumlah	-	9	5	56	480	400

Sumber : Kementerian Agama Kabupaten Batang

Tabel 4.2. Jumlah Sekolah, Guru dan Murid Madrasah Ibtidaiyah Menurut Desa di Kecamatan Warungasem Tahun Pelajaran 2020/2021

Desa	Sekolah		Guru		Murid	
	Negeri	Swasta	PNS	Non PNS	Laki-laki	Perempuan
(1)	(2)	(3)	(4)	(5)	(6)	(7)
1 Pandansari	-	-	-	-	-	-
2 Kaliwareng	-	-	-	-	-	-
3 Pejambon	-	-	-	-	-	-
4 Sariलगlah	-	-	-	-	-	-
5 Pesaren	-	-	-	-	-	-
6 Sidorejo	-	1	5	14	165	192
7 Cepagan	-	-	-	-	-	-
8 Masin	-	2	9	8	156	142
9 Banjiran	-	-	-	-	-	-
10 Warungasem	-	1	4	9	123	110
11 Gapuro	-	1	7	8	172	160
12 Kalibeluk	-	1	5	9	140	136
13 Sawahjoho	-	-	-	-	-	-
14 Candiareng	-	1	3	8	76	71
15 Lebo	-	-	-	-	-	-
16 Menguneng	-	-	-	-	-	-
17 Terban	-	1	2	7	51	39
18 Sijono	-	1	5	4	66	49
Jumlah	-	9	40	67	949	899

Sumber : Kementerian Agama Kabupaten Batang

Tabel 4.3. Jumlah Sekolah, Guru dan Murid Madrasah Tsanawiyah Menurut Desa di Kecamatan Warungasem Tahun Pelajaran 2020/2021

Desa	Sekolah		Guru		Murid	
	Negeri	Swasta	PNS	Non PNS	Laki-laki	Perempuan
(1)	(2)	(3)	(4)	(5)	(6)	(7)
1 Pandansari	-	-	-	-	-	-
2 Kaliwareng	-	-	-	-	-	-
3 Pejambon	-	-	-	-	-	-
4 Sariलगlah	-	-	-	-	-	-
5 Pesaren	-	-	-	-	-	-
6 Sidorejo	-	-	-	-	-	-
7 Cepagan	-	-	-	-	-	-
8 Masin	-	1	3	15	96	100
9 Banjiran	-	-	-	-	-	-
10 Warungasem	-	1	1	20	173	185
11 Gapuro	-	-	-	-	-	-
12 Kalibeluk	-	-	-	-	-	-
13 Sawahjoho	-	-	-	-	-	-
14 Candiareng	-	-	-	-	-	-
15 Lebo	-	-	-	-	-	-
16 Menguneng	-	-	-	-	-	-
17 Terban	-	-	-	-	-	-
18 Sijono	-	-	-	-	-	-
Jumlah	-	2	4	35	269	285

Sumber : Kementerian Agama Kabupaten Batang

Tabel 4.4. Jumlah Sekolah, Guru dan Murid Madrasah Aliyah Menurut Desa di Kecamatan Warungasem Tahun Pelajaran 2020/2021

Desa	Sekolah		Guru		Murid	
	Negeri	Swasta	PNS	Non PNS	Laki-laki	Perempuan
(1)	(2)	(3)	(4)	(5)	(6)	(7)
1 Pandansari	-	-	-	-	-	-
2 Kaliwareng	-	-	-	-	-	-
3 Pejambon	-	-	-	-	-	-
4 Sariलगlah	-	-	-	-	-	-
5 Pesaren	-	-	-	-	-	-
6 Sidorejo	-	-	-	-	-	-
7 Cepagan	-	-	-	-	-	-
8 Masin	-	1	-	12	82	89
9 Banjiran	-	-	-	-	-	-
10 Warungasem	-	-	-	-	-	-
11 Gapuro	-	-	-	-	-	-
12 Kalibeluk	-	-	-	-	-	-
13 Sawahjoho	-	-	-	-	-	-
14 Candiareng	-	-	-	-	-	-
15 Lebo	-	-	-	-	-	-
16 Menguneng	-	-	-	-	-	-
17 Terban	-	-	-	-	-	-
18 Sijono	-	-	-	-	-	-
Jumlah	-	1	-	12	82	89

Sumber : Kementerian Agama Kabupaten Batang

Tabel 4.5. Jumlah Sekolah, Guru dan Murid Taman Kanak-Kanak Menurut Desa di Kecamatan Warungasem Tahun Pelajaran 2020/2021

Desa	Sekolah		Guru		Murid	
	Negeri	Swasta	PNS	Non PNS	Laki-laki	Perempuan
(1)	(2)	(3)	(4)	(5)	(6)	(7)
1 Pandansari	1	1	5	4	72	72
2 Kaliwareng	-	1	-	2	19	23
3 Pejambon	-	1	1	3	41	29
4 Sariglagah	-	1	-	2	20	16
5 Pesaren	-	2	-	8	43	38
6 Sidorejo	-	-	-	-	-	-
7 Cepagan	-	1	-	3	26	24
8 Masin	-	-	-	-	-	-
9 Banjiran	-	1	-	4	22	15
10 Warungasem	-	1	-	1	8	14
11 Gapuro	-	-	-	-	-	-
12 Kalibeluk	-	-	-	-	-	-
13 Sawahjoho	-	1	-	3	18	25
14 Candiareng	-	1	1	3	28	28
15 Lebo	-	1	-	5	66	50
16 Menguneng	-	-	-	-	-	-
17 Terban	-	-	-	-	-	-
18 Sijono	-	-	-	-	-	-
Jumlah	1	12	7	38	363	334

Sumber : Dinas Pendidikan dan Kebudayaan Kabupaten Batang

Tabel 4.6. Jumlah Sekolah, Guru dan Murid Sekolah Dasar Menurut Desa di Kecamatan Warungasem Tahun Pelajaran 2020/2021

Desa	Sekolah		Guru		Murid	
	Negeri	Swasta	PNS	Non PNS	Laki-laki	Perempuan
(1)	(2)	(3)	(4)	(5)	(6)	(7)
1 Pandansari	1	-	8	7	177	175
2 Kaliwareng	1	-	5	3	92	86
3 Pejambon	1	-	4	5	81	83
4 Sariglagah	1	-	5	3	43	29
5 Pesaren	2	-	11	5	159	156
6 Sidorejo	2	-	7	9	90	63
7 Cepagan	2	-	8	5	169	153
8 Masin	-	-	-	-	-	-
9 Banjiran	1	-	5	3	66	60
10 Warungasem	1	-	5	4	39	34
11 Gapuro	-	-	-	-	-	-
12 Kalibeluk	2	-	9	8	112	78
13 Sawahjoho	2	-	8	7	141	130
14 Candiareng	1	-	4	5	105	80
15 Lebo	2	-	11	5	229	211
16 Menguneng	2	-	11	11	212	180
17 Terban	1	-	4	5	71	75
18 Sijono	1	-	4	3	24	16
Jumlah	23	-	109	88	1 810	1 609

Sumber : Dinas Pendidikan dan Kebudayaan Kabupaten Batang

Tabel 4.7. Jumlah Sekolah, Guru dan Murid Sekolah Menengah Pertama Menurut Desa di Kecamatan Warungasem Tahun Pelajaran 2020/2021

Desa	Sekolah		Guru		Murid	
	Negeri	Swasta	PNS	Non PNS	Laki-laki	Perempuan
(1)	(2)	(3)	(4)	(5)	(6)	(7)
1 Pandansari	-	-	-	-	-	-
2 Kaliwareng	-	-	-	-	-	-
3 Pejambon	-	-	-	-	-	-
4 Sariglagah	1	-	13	3	93	70
5 Pesaren	-	-	-	-	-	-
6 Sidorejo	-	-	-	-	-	-
7 Cepagan	1	-	20	13	313	302
8 Masin	-	-	-	-	-	-
9 Banjiran	-	-	-	-	-	-
10 Warungasem	-	-	-	-	-	-
11 Gapuro	-	-	-	-	-	-
12 Kalibeluk	1	-	19	8	263	200
13 Sawahjoho	-	-	-	-	-	-
14 Candiareng	-	-	-	-	-	-
15 Lebo	-	-	-	-	-	-
16 Menguneng	-	-	-	-	-	-
17 Terban	-	-	-	-	-	-
18 Sijono	-	-	-	-	-	-
Jumlah	3	-	52	24	669	572

Sumber : Dinas Pendidikan dan Kebudayaan Kabupaten Batang



Tabel 4.8. Jumlah Sekolah, Guru dan Murid Sekolah Menengah Atas Menurut Desa di Kecamatan Warungasem Tahun Pelajaran 2020/2021

Desa	Sekolah		Guru		Murid	
	Negeri	Swasta	PNS	Non PNS	Laki-laki	Perempuan
(1)	(2)	(3)	(4)	(5)	(6)	(7)
1 Pandansari	-	-	-	-	-	-
2 Kaliwareng	-	-	-	-	-	-
3 Pejambon	-	-	-	-	-	-
4 Sariलगlah	-	-	-	-	-	-
5 Pesaren	-	-	-	-	-	-
6 Sidorejo	-	-	-	-	-	-
7 Cepagan	-	-	-	-	-	-
8 Masin	-	-	-	-	-	-
9 Banjiran	-	-	-	-	-	-
10 Warungasem	-	-	-	-	-	-
11 Gapuro	-	-	-	-	-	-
12 Kalibeluk	-	-	-	-	-	-
13 Sawahjoho	-	-	-	-	-	-
14 Candiareng	-	-	-	-	-	-
15 Lebo	-	-	-	-	-	-
16 Menguneng	-	-	-	-	-	-
17 Terban	-	-	-	-	-	-
18 Sijono	-	-	-	-	-	-
Jumlah	-	-	-	-	-	-

Sumber : Dinas Pendidikan dan Kebudayaan Kabupaten Batang

Tabel 4.9. Jumlah Sekolah, Guru dan Murid Sekolah Menengah Kejuruan Menurut Desa di Kecamatan Warungasem Tahun Pelajaran 2020/2021

Desa	Sekolah		Guru		Murid	
	Negeri	Swasta	PNS	Non PNS	Laki-laki	Perempuan
(1)	(2)	(3)	(4)	(5)	(6)	(7)
1 Pandansari	-	-	-	-	-	-
2 Kaliwareng	-	-	-	-	-	-
3 Pejambon	-	-	-	-	-	-
4 Sariलगlah	-	-	-	-	-	-
5 Pesaren	-	-	-	-	-	-
6 Sidorejo	-	-	-	-	-	-
7 Cepagan	-	-	-	-	-	-
8 Masin	-	-	-	-	-	-
9 Banjiran	-	-	-	-	-	-
10 Warungasem	-	-	-	-	-	-
11 Gapuro	-	-	-	-	-	-
12 Kalibeluk	1	-	35	38	665	384
13 Sawahjoho	-	-	-	-	-	-
14 Candiareng	-	-	-	-	-	-
15 Lebo	-	-	-	-	-	-
16 Menguneng	-	-	-	-	-	-
17 Terban	-	-	-	-	-	-
18 Sijono	-	-	-	-	-	-
Jumlah	1	-	35	38	665	384

Sumber : Dinas Pendidikan dan Kebudayaan Kabupaten Batang

Tabel 4.10. Jumlah Tempat Ibadah Menurut Desa di Kecamatan Warungasem, 2020

	Desa	Masjid	Musholla	Gereja Kristen	Gereja Katolik	Pura	Wihara
	(1)	(2)	(3)	(4)	(5)	(6)	(7)
1	Pandansari	3	13	-	-	-	-
2	Kaliwareng	1	12	-	-	-	-
3	Pejambon	2	7	-	-	-	-
4	Sariglagah	1	5	-	-	-	-
5	Pesaren	2	14	-	-	-	-
6	Sidorejo	4	16	-	-	-	-
7	Cepagan	1	7	-	-	-	-
8	Masin	1	10	-	-	-	-
9	Banjiran	1	8	-	-	-	-
10	Warungasem	1	8	-	-	-	-
11	Gapuro	1	8	-	-	-	-
12	Kalibeluk	1	15	-	-	-	-
13	Sawahjoho	1	11	-	-	-	-
14	Candiareng	3	13	-	-	-	-
15	Lebo	1	16	-	-	-	-
16	Menguneng	1	15	-	-	-	-
17	Terban	1	10	-	-	-	-
18	Sijono	1	6	-	-	-	-
	Jumlah	27	194	-	-	-	-

Sumber : BPS, Pendataan Potensi Desa

Tabel 4.11. Banyaknya Nikah Menurut Bulan di Kecamatan Warungasem, 2018-2020

	Bulan	Tahun		
		2018	2019	2020
	(1)	(2)	(3)	(4)
1	Januari	40	35	23
2	Pebruari	24	31	32
3	Maret	43	43	34
4	April	61	56	24
5	Mei	32	7	7
6	Juni	72	88	45
7	Juli	39	24	23
8	Agustus	71	110	76
9	September	33	3	12
10	Oktober	16	30	33
11	Nopember	44	45	55
12	Desember	59	68	48
	Jumlah	534	540	412

Sumber : Kementerian Agama Kabupaten Batang

Tabel 4.12. Banyaknya Nikah Menurut Desa di Kecamatan Warungasem, 2020

Desa	Lokasi Nikah		Jumlah	
	Di Kantor	Luar Kantor		
(1)	(2)	(3)	(4)	
1 Pandansari	6	24	30	
2 Kaliwareng	2	10	12	
3 Pejambon	-	13	13	
4 Sariglagah	1	6	7	
5 Pesaren	9	21	30	
6 Sidorejo	4	21	25	
7 Cepagan	7	18	25	
8 Masin	7	22	29	
9 Banjiran	4	22	26	
10 Warungasem	4	12	16	
11 Gapuro	2	14	16	
12 Kalibeluk	7	29	36	
13 Sawahjoho	1	19	20	
14 Candiareng	5	21	26	
15 Lebo	6	33	39	
16 Menguneng	6	22	28	
17 Terban	1	19	20	
18 Sijono	7	7	14	
Jumlah	2020	79	333	412
	2019	63	477	540

Sumber : Kementerian Agama Kabupaten Batang

Tabel 4.13. Banyaknya Jemaah Haji Menurut Desa di Kecamatan Warungasem, 2020

Desa	Jenis Kelamin		Jumlah
	Laki-laki	Perempuan	
(1)	(2)	(3)	(4)
1 Pandansari	-	-	-
2 Kaliwareng	-	-	-
3 Pejambon	-	-	-
4 Sariglagah	-	-	-
5 Pesaren	-	-	-
6 Sidorejo	-	-	-
7 Cepagan	-	-	-
8 Masin	-	-	-
9 Banjiran	-	-	-
10 Warungasem	-	-	-
11 Gapuro	-	-	-
12 Kalibeluk	-	-	-
13 Sawahjoho	-	-	-
14 Candiareng	-	-	-
15 Lebo	-	-	-
16 Menguneng	-	-	-
17 Terban	-	-	-
18 Sijono	-	-	-
Jumlah	2020	-	-
	2019	35	38
			73

Keterangan : tahun 2020 tidak ada pemberangkatan haji karena pandemi covid-19  
 Sumber : Kementerian Agama Kabupaten Batang

Tabel 4.14. Banyaknya Sarana Kesehatan Menurut Jenis Sarana Kesehatan dan Desa di Kecamatan Warungasem, 2020

Desa	RS	RSB	Poliklinik/ BP	Puskesmas Rawat Inap	Puskesmas Tanpa Rawat Inap	Apotek
(1)	(2)	(3)	(4)	(5)	(6)	(7)
1. Pandansari	-	-	-	-	-	1
2. Kaliwareng	-	-	-	-	-	-
3. Pejambon	-	-	-	-	-	-
4. Sariglagah	-	-	-	-	-	-
5. Pesaren	-	-	-	-	-	-
6. Sidorejo	-	-	-	-	-	-
7. Cepagan	-	-	-	-	-	-
8. Masin	-	-	-	-	-	-
9. Banjiran	-	-	-	-	-	-
10. Warungasem	-	-	-	-	1	2
11. Gapuro	-	-	-	-	-	-
12. Kalibeluk	-	-	-	-	-	-
13. Sawahjoho	-	-	-	-	-	-
14. Candiareng	-	-	-	-	-	-
15. Lebo	-	-	-	-	-	-
16. Menguneng	-	-	-	-	-	1
17. Terban	-	-	-	-	-	-
18. Sijono	-	-	-	-	-	-
Jumlah	-	-	-	-	1	4

Sumber : BPS, Pendataan Potensi Desa

Tabel 4.15. Banyaknya Warga Penderita Gizi Buruk Menurut Desa di Kecamatan Warungasem, 2017-2019

Desa	2017	2018	2019
(1)	(2)	(3)	(4)
1. Pandansari	-	-	-
2. Kaliwareng	-	-	-
3. Pejambon	2	-	-
4. Sariglagah	2	-	-
5. Pesaren	-	-	1
6. Sidorejo	-	-	1
7. Cepagan	-	-	-
8. Masin	-	-	1
9. Banjiran	7	-	-
10. Warungasem	1	-	-
11. Gapuro	4	-	-
12. Kalibeluk	-	-	-
13. Sawahjoho	-	-	-
14. Candiareng	-	-	-
15. Lebo	-	-	-
16. Menguneng	1	-	-
17. Terban	-	-	-
18. Sijono	3	-	1
Jumlah	20	-	4

Sumber : BPS, Pendataan Potensi Desa



Tabel 4.16. Jumlah Tenaga Medis dan Non Medis Menurut Jenis Kelamin di Puskesmas Warungasem, 2020

Rincian	Laki-laki Perempuan		Jumlah
	(1)	(2)	
Jumlah Tenaga Medis			
- Dokter Spesialis	-	-	-
- Dokter Umum	-	2	2
- Dokter Gigi	-	1	1
- Dokter Gigi Spesialis	-	-	-
Jumlah Tenaga Keperawatan dan Kebidanan			
- Perawat	3	8	11
- Bidan	-	33	33
Jumlah Tenaga KM, Kesehatan Lingkungan dan Gizi			
- Kesehatan Masyarakat	1	-	1
- Kesehatan Lingkungan	-	1	1
- Gizi	-	2	2
Jumlah Tenaga TB, Keterampilan Fisik dan Keteknisian Medis			
- Ahli Laboratorium Medik	1	1	2
- Tenaga Teknik Biomedika Lainnya	-	-	-
- Keterampilan Fisik	-	-	-
- Keteknisian Medis	-	1	1
Jumlah Tenaga Kefarmasian			
- Tenaga Teknis Kefarmasian	-	1	1
- Apoteker	-	-	-
Jumlah Tenaga Penunjang/Pendukung Kesehatan			
- Pejabat Struktural	-	-	-
- Tenaga Dukungan Manajemen	6	5	11

Sumber : Dinas Kesehatan Kabupaten Batang

Tabel 4.17. Jumlah Pengunjung Puskesmas Menurut Jenis Kelamin dan Kunjungan di Kecamatan Warungasem, 2020

Rincian	Laki-laki	Perempuan	Jumlah
(1)	(2)	(3)	(4)
Puskesmas Warungasem			
- Kunjungan Rawat Jalan	20 250	26 789	47 039
- Kunjungan Rawat Inap	-	-	-
- Kunjungan Gangguan Jiwa	108	94	202

Sumber : Dinas Kesehatan Kabupaten Batang

Tabel 4.18. Jumlah Kasus Covid-19 Menurut Kelompok Umur dan Jenis Kelamin di Kecamatan Warungasem, 2020

Kelompok Umur	Laki-laki	Perempuan	Jumlah
(1)	(2)	(3)	(4)
0 - 2	1	1	2
3 - 6	-	-	-
7 - 12	2	-	2
13 - 15	1	-	1
16 - 18	-	-	-
19 - 30	20	36	56
31 - 45	23	19	42
46 - 59	20	25	45
60 +	10	11	21
Jumlah	77	92	169

Sumber : Dinas Kesehatan Kabupaten Batang

Tabel 4.19. Jumlah Peserta Keluarga Berencana Baru yang Dilayani Menurut Metode Kontrasepsi dan Desa di Kecamatan Warungasem, 2020

	Desa	IUD	MOW	MOP	Kondom	Implant	Suntikan	Pil	Jumlah
	(1)	(2)	(3)	(4)	(5)	(6)	(7)	(8)	(9)
1	Pandansari	1	1	-	6	6	24	15	53
2	Kaliwareng	-	1	-	1	7	12	3	24
3	Pejambon	3	-	-	2	6	13	3	27
4	Sariglagah	-	-	-	-	5	10	6	21
5	Pesaren	2	1	-	3	8	22	9	45
6	Sidorejo	-	-	-	4	6	30	11	51
7	Cepagan	4	1	-	1	7	20	9	42
8	Masin	1	-	-	1	4	21	14	41
9	Banjiran	2	-	-	6	-	15	7	30
10	Warungasem	8	-	-	1	10	9	2	30
11	Gapuro	2	-	-	6	3	15	8	34
12	Kalibeluk	4	1	-	4	6	31	13	59
13	Sawahjoho	4	-	-	1	6	27	10	48
14	Candiareng	1	-	-	1	4	24	13	43
15	Lebo	2	-	-	2	16	26	13	59
16	Menguneng	2	1	-	3	3	21	9	39
17	Terban	3	-	-	-	5	23	8	39
18	Sijono	-	-	-	-	4	14	9	27
	Jumlah	39	6	-	42	106	357	162	712

Sumber : PLKB Kecamatan Warungasem

Tabel 4.20. Jumlah Peserta Keluarga Berencana Aktif Menurut Metode Kontrasepsi dan Desa di Kecamatan Warungasem, 2020

Desa	Metode Kontrasepsi				
	IUD	MOW	MOP	Kondom	Implant
(1)	(2)	(3)	(4)	(5)	(6)
1 Pandansari	42	43	4	16	40
2 Kaliwareng	11	23	11	16	36
3 Pejambon	26	11	5	4	26
4 Sariglagah	6	9	3	4	22
5 Pesaren	22	44	1	12	28
6 Sidorejo	29	41	20	44	67
7 Cepagan	32	30	5	35	46
8 Masin	56	27	10	28	17
9 Banjiran	32	31	3	17	10
10 Warungasem	40	21	1	19	15
11 Gapuro	85	38	-	18	14
12 Kalibeluk	80	28	1	30	19
13 Sawahjoho	38	34	2	19	43
14 Candiareng	24	44	12	5	47
15 Lebo	32	32	2	21	36
16 Menguneng	70	40	10	20	21
17 Terban	60	13	1	20	45
18 Sijono	19	7	4	3	15
Jumlah	704	516	95	331	547

Lanjutan Tabel 4.20.

	Desa	Metode Kontrasepsi			PUS	Persentase
		Suntikan	Pil	Jumlah		
	(1)	(7)	(8)	(9)	(10)	(11)
1	Pandansari	342	97	584	779	74,97
2	Kaliwaring	131	45	273	366	74,59
3	Pejambon	155	47	274	375	73,07
4	Sariglagah	124	33	201	273	73,63
5	Pesaren	323	51	481	647	74,34
6	Sidorejo	350	81	632	858	73,66
7	Cepagan	236	83	467	632	73,89
8	Masin	233	76	447	620	72,10
9	Banjiran	148	45	286	382	74,87
10	Warungasem	127	31	254	348	72,99
11	Gapuro	153	14	322	427	75,41
12	Kalibeluk	428	99	685	938	73,03
13	Sawahjoho	274	80	490	668	73,35
14	Candiareng	351	27	510	681	74,89
15	Lebo	377	63	563	748	75,27
16	Menguneng	204	69	434	586	74,06
17	Terban	163	62	364	490	74,29
18	Sijono	148	27	223	303	73,60
	Jumlah	4 267	1 030	7 490	10 121	74,00

Sumber : PLKB Kecamatan Warungasem

Tabel 4.21. Jumlah Bantuan Sosial Berdasarkan Data Terpadu Kesejahteraan Sosial Menurut Desa di Kecamatan Warungasem, 2020

Desa	Program Keluarga Harapan (ruta)	KIS/PBI/BPJS Ditanggung oleh APBN (jiwa)	Kartu Indonesia Pintar (ruta)	Bantuan Sosial Pangan (ruta)
(1)	(2)	(3)	(4)	(5)
1 Pandansari	52	800	66	95
2 Kaliwareng	65	932	118	99
3 Pejambon	56	660	70	86
4 Sariglagah	32	493	48	62
5 Pesaren	49	1 010	91	84
6 Sidorejo	46	581	30	83
7 Cepagan	42	1 335	134	90
8 Masin	14	475	1	24
9 Banjiran	45	1 007	31	89
10 Warungasem	10	584	16	16
11 Gapuro	19	1 232	16	54
12 Kalibeluk	64	1 846	88	157
13 Sawahjoho	70	1 216	125	147
14 Candiareng	72	1 290	98	174
15 Lebo	87	1 908	213	194
16 Menguneng	68	1 822	195	163
17 Terban	42	1 423	79	109
18 Sijono	12	709	20	66
Jumlah	845	19 323	1 439	1 792

Sumber : KEPMENSOS/146/HUK/2020 (Tahun 2020 Periode 2, Bulan Oktober)

Tabel 4.22. Banyaknya Keluarga Pengguna Listrik Menurut Jenis dan Desa di Kecamatan Warungasem, 2020

Desa	Pengguna Listrik			Bukan Pengguna Listrik
	PLN	Non PLN	Jumlah	
(1)	(2)	(2)	(3)	(4)
1. Pandansari	1 043	-	1 043	-
2. Kaliwreng	528	-	528	-
3. Pejambon	485	-	485	-
4. Sariglagah	332	-	332	-
5. Pesaren	992	-	992	-
6. Sidorejo	1 453	-	1 453	-
7. Cepagan	973	-	973	-
8. Masin	1 051	-	1 051	-
9. Banjiran	759	-	759	-
10. Warungasem	582	-	582	-
11. Gapuro	767	-	767	-
12. Kalibeluk	1 515	-	1 515	-
13. Sawahjoho	864	-	864	-
14. Candiareng	938	-	938	-
15. Lebo	1 175	-	1 175	-
16. Menguneng	965	-	965	-
17. Terban	719	-	719	-
18. Sijono	482	-	482	-
Jumlah	15 623	-	15 623	-

Sumber : BPS, Pendataan Potensi Desa



Tabel 4.23. Nama Desa Menurut Jenis Bahan Bakar untuk Memasak yang Digunakan oleh Sebagian Besar Keluarga di Kecamatan Warungasem, 2020

Desa	Jenis Bahan Bakar
(1)	(2)
1. Pandansari	LPG 3 Kg
2. Kaliwareng	LPG 3 Kg
3. Pejambon	LPG 3 Kg
4. Sariglagah	LPG 3 Kg
5. Pesaren	LPG 3 Kg
6. Sidorejo	LPG 3 Kg
7. Cepagan	LPG 3 Kg
8. Masin	LPG 3 Kg
9. Banjiran	LPG 3 Kg
10. Warungasem	LPG 3 Kg
11. Gapuro	LPG 3 Kg
12. Kalibeluk	LPG 3 Kg
13. Sawahjoho	LPG 3 Kg
14. Candiareng	LPG 3 Kg
15. Lebo	LPG 3 Kg
16. Menguneng	LPG 3 Kg
17. Terban	LPG 3 Kg
18. Sijono	LPG 3 Kg

Sumber : BPS, Pendataan Potensi Desa

Tabel 4.24. Nama Desa Menurut Jenis Sumber Air Minum Sebagian Besar Keluarga di Kecamatan Warungasem, 2020

Desa	Jenis Sumber Air Minum
(1)	(2)
1. Pandansari	Sumur Bor atau Pompa
2. Kaliwareng	Sumur Bor atau Pompa
3. Pejambon	Sumur Bor atau Pompa
4. Sariglagah	Sumur Bor atau Pompa
5. Pesaren	Sumur Bor atau Pompa
6. Sidorejo	Sumur Bor atau Pompa
7. Cepagan	Sumur Bor atau Pompa
8. Masin	Sumur Bor atau Pompa
9. Banjiran	Sumur Bor atau Pompa
10. Warungasem	Sumur Bor atau Pompa
11. Gapuro	Sumur Bor atau Pompa
12. Kalibeluk	Sumur Bor atau Pompa
13. Sawahjoho	Sumur Bor atau Pompa
14. Candiareng	Sumur Bor atau Pompa
15. Lebo	Sumur Bor atau Pompa
16. Menguneng	Ledeng Dengan Meteran
17. Terban	Sumur Bor atau Pompa
18. Sijono	Sumur Bor atau Pompa

Sumber : BPS, Pendataan Potensi Desa

Tabel 4.25. Nama Desa Menurut Penggunaan Fasilitas Tempat Buang Air Besar Sebagian Besar Keluarga di Kecamatan Warungasem, 2020

Desa	Fasilitas Tempat Buang Air Besar
(1)	(2)
1. Pandansari	Jamban Sendiri
2. Kaliwareng	Jamban Sendiri
3. Pejambon	Jamban Sendiri
4. Sariglagah	Jamban Sendiri
5. Pesaren	Jamban Sendiri
6. Sidorejo	Jamban Sendiri
7. Cepagan	Jamban Sendiri
8. Masin	Jamban Sendiri
9. Banjiran	Jamban Sendiri
10. Warungasem	Jamban Sendiri
11. Gapuro	Jamban Sendiri
12. Kalibeluk	Jamban Sendiri
13. Sawahjoho	Jamban Sendiri
14. Candiareng	Jamban Sendiri
15. Lebo	Jamban Sendiri
16. Menguneng	Jamban Sendiri
17. Terban	Jamban Sendiri
18. Sijono	Jamban Sendiri

Sumber : BPS, Pendataan Potensi Desa

Tabel 4.26. Banyaknya Kejadian Bencana Alam Menurut Jenis Bencana Alam dan Desa di Kecamatan Warungasem, 2020

Desa	Tanah Longsor	Banjir	Angin Kencang	Tanah Longsor
(1)	(2)	(3)	(4)	(5)
1. Pandansari	-	-	-	-
2. Kaliwareng	-	-	-	-
3. Pejambon	-	-	-	-
4. Sariglagah	-	-	-	-
5. Pesaren	-	-	-	-
6. Sidorejo	-	-	-	-
7. Cepagan	-	-	-	-
8. Masin	-	-	-	-
9. Banjiran	-	-	-	-
10. Warungasem	-	-	-	-
11. Gapuro	-	-	-	-
12. Kalibeluk	-	-	-	-
13. Sawahjoho	-	-	-	-
14. Candiareng	-	-	-	-
15. Lebo	-	-	-	-
16. Menguneng	-	-	-	-
17. Terban	-	-	-	-
18. Sijono	-	-	-	-
Jumlah	-	-	-	-

Sumber : BPS, Pendataan Potensi Desa

Tabel 4.27. Ketersediaan Lapangan Olahraga Menurut Jenis Olahraga dan Desa di Kecamatan Warungasem, 2020

Desa	Sepak Bola	Bola Voli	Bulu Tangkis	Bola Basket
(1)	(2)	(3)	(4)	(5)
1. Pandansari	Baik	Tidak Ada	Rusak Parah	Tidak Ada
2. Kaliwareng	Baik	Baik	Baik	Tidak Ada
3. Pejambon	Baik	Baik	Baik	Tidak Ada
4. Sariglagah	Baik	Tidak Ada	Baik	Tidak Ada
5. Pesaren	Baik	Baik	Baik	Tidak Ada
6. Sidorejo	Baik	Baik	Baik	Tidak Ada
7. Cepagan	Baik	Tidak Ada	Tidak Ada	Tidak Ada
8. Masin	Baik	Tidak Ada	Baik	Tidak Ada
9. Banjiran	Baik	Tidak Ada	Baik	Tidak Ada
10. Warungasem	Tidak Ada	Tidak Ada	Baik	Tidak Ada
11. Gapuro	Tidak Ada	Tidak Ada	Baik	Tidak Ada
12. Kalibeluk	Baik	Tidak Ada	Baik	Tidak Ada
13. Sawahjoho	Baik	Rusak Sedang	Baik	Tidak Ada
14. Candiareng	Baik	Tidak Ada	Baik	Tidak Ada
15. Lebo	Baik	Tidak Ada	Baik	Tidak Ada
16. Menguneng	Baik	Baik	Baik	Tidak Ada
17. Terban	Rusak Sedang	Tidak Ada	Baik	Tidak Ada
18. Sijono	Baik	Tidak Ada	Baik	Tidak Ada

---


Lanjutan Tabel 4.27.

Desa	Tenis Lapangan	Tenis meja	Futsal	Renang
(1)	(6)	(7)	(8)	(9)
1. Pandansari	Tidak Ada	Tidak Ada	Tidak Ada	Tidak Ada
2. Kaliwaring	Tidak Ada	Baik	Tidak Ada	Tidak Ada
3. Pejambon	Tidak Ada	Baik	Tidak Ada	Tidak Ada
4. Sariglagah	Tidak Ada	Baik	Tidak Ada	Tidak Ada
5. Pesaren	Tidak Ada	Baik	Tidak Ada	Tidak Ada
6. Sidorejo	Tidak Ada	Baik	Tidak Ada	Tidak Ada
7. Cepagan	Tidak Ada	Baik	Tidak Ada	Tidak Ada
8. Masin	Tidak Ada	Baik	Tidak Ada	Tidak Ada
9. Banjiran	Tidak Ada	Baik	Tidak Ada	Tidak Ada
10. Warungasem	Tidak Ada	Tidak Ada	Tidak Ada	Tidak Ada
11. Gapuro	Tidak Ada	Rusak Parah	Tidak Ada	Tidak Ada
12. Kalibeluk	Tidak Ada	Baik	Tidak Ada	Tidak Ada
13. Sawahjoho	Tidak Ada	Tidak Ada	Tidak Ada	Tidak Ada
14. Candiareng	Tidak Ada	Baik	Tidak Ada	Tidak Ada
15. Lebo	Tidak Ada	Rusak Parah	Tidak Ada	Tidak Ada
16. Menguneng	Tidak Ada	Baik	Tidak Ada	Tidak Ada
17. Terban	Tidak Ada	Baik	Tidak Ada	Tidak Ada
18. Sijono	Tidak Ada	Baik	Tidak Ada	Tidak Ada

Sumber : BPS, Pendataan Potensi Desa



# BAB 5



# PERTANIAN

Kecamatan Dalam Angka 2021





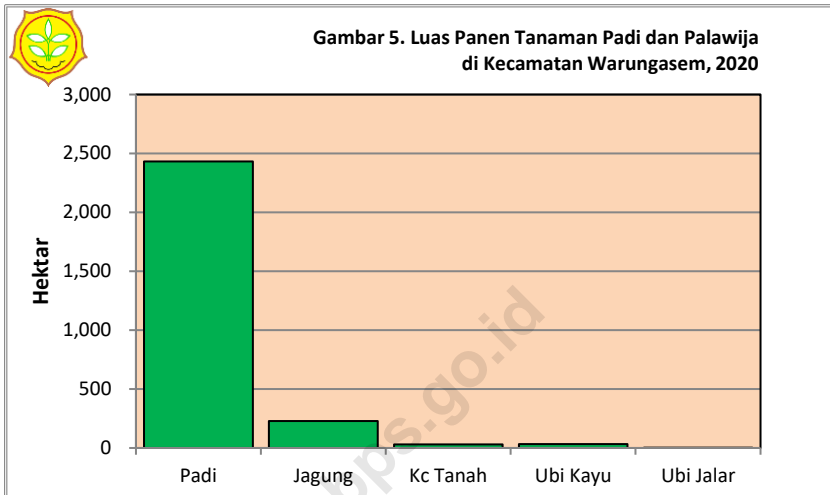
---

## **BAB V PERTANIAN**

Pertanian adalah kegiatan pemanfaatan sumber daya hayati yang dilakukan manusia untuk menghasilkan bahan pangan, bahan baku industri, atau sumber energi serta untuk mengelola lingkungan hidupnya. Dalam upaya peningkatan hasil pertanian, Pemerintah Kabupaten Batang berupaya menambah produktivitas tanaman pertanian yaitu dengan kegiatan antara lain perbaikan saluran irigasi, penyuluhan pertanian, pemberian bantuan pupuk, bibit tanaman dan obat pertanian.

Menurut data Laporan Bulanan Statistik Pertanian dari Dinas Pangan dan Pertanian Kabupaten Batang, di Kecamatan Warungasem pada tahun 2020, luas tanam padi mencapai 2.648,50 ha, jagung 230,60 ha, kacang tanah 22,50 ha, ubi kayu 51,00 ha, dan ubi jalar seluas 7,00 ha. Sedangkan luas panen tahun 2020 tanaman padi mencapai 2.431,60 ha, jagung 229,50 ha, kacang tanah 30,30 ha, ubi kayu mencapai 31,90 ha, dan ubi jalar seluas 1,00 ha.

Peternakan adalah kegiatan mengembangbiakkan dan membudidayakan hewan ternak untuk mendapatkan manfaat dan hasil dari kegiatan tersebut. Manfaat yang dapat diperoleh dari kegiatan peternakan dapat berupa pendapatan rumah tangga maupun untuk mencukupi kebutuhan gizi keluarga. Pada tahun 2020 di Kecamatan Warungasem terdapat jumlah ternak besar/kecil berupa sapi perah 8 ekor, sapi potong 489 ekor, kambing 7.496 ekor dan domba 1.496 ekor. Sedangkan jumlah unggas berupa ayam buras 48.075 ekor, ayam ras 512.929 ekor, itik 18.218 ekor, dan angsa sebanyak 200 ekor.



Tabel 5.1. Laporan Luas Tanaman Padi Menurut Bulan  
di Kecamatan Warungasem, 2020

Bulan	Luas Areal (Ha)				
	Tanaman Awal Bulan Yang Lalu	Panen	Tanam	Puso/Rusak	Tanaman Akhir Bulan
(1)	(2)	(3)	(4)	(5)	(6)
1 Januari	450,00	146,50	404,40	-	714,00
2 Pebruari	714,00	92,80	280,40	-	906,00
3 Maret	906,00	200,30	85,00	-	788,00
4 April	788,00	404,40	182,70	-	561,00
5 Mei	561,00	280,40	214,00	-	493,00
6 Juni	493,00	85,00	468,90	-	886,00
7 Juli	886,00	182,70	146,60	-	849,00
8 Agustus	849,00	214,00	83,00	-	715,00
9 September	715,00	468,90	127,00	-	365,00
10 Oktober	365,00	146,60	97,70	-	315,00
11 Nopember	315,00	83,00	156,30	-	390,00
12 Desember	390,00	127,00	402,50	-	672,00
Jumlah	2020	2 431,60	2 648,50	-	
	2019	2 339,60	2 379,70	-	
	2018	2 607,20	2 244,70	-	

Sumber : Dispaperta Kabupaten Batang, hasil olah SIMTP

Tabel 5.2. Laporan Luas Tanaman Palawija Jagung Menurut Bulan di Kecamatan Warungasem, 2020

Bulan	Luas Areal (Ha)				
	Tanaman Awal Bulan Yang Lalu	Panen	Tanam	Puso/Rusak	Tanaman Akhir Bulan
(1)	(2)	(3)	(4)	(5)	(6)
1 Januari	8,00	2,00	6,90	-	13,00
2 Pebruari	13,00	-	1,00	-	13,00
3 Maret	13,00	-	2,00	-	15,00
4 April	15,00	6,90	-	-	8,00
5 Mei	8,00	1,00	37,20	-	45,00
6 Juni	45,00	2,00	64,50	-	109,00
7 Juli	109,00	-	67,00	-	176,00
8 Agustus	176,00	37,20	40,10	-	179,00
9 September	179,00	69,40	3,90	-	112,00
10 Oktober	112,00	67,00	-	-	45,00
11 Nopember	45,00	40,10	4,00	-	8,00
12 Desember	8,00	3,90	4,00	-	8,00
Jumlah	2020	229,50	230,60	-	
	2019	35,50	27,70	-	
	2018	169,00	184,70	-	

Sumber : Dispaperta Kabupaten Batang, hasil olah SIMTP

Tabel 5.3. Laporan Luas Tanaman Palawija Kacang Tanah Menurut Bulan di Kecamatan Warungasem, 2020

Bulan	Luas Areal (Ha)				
	Tanaman Awal Bulan Yang Lalu	Panen	Tanam	Puso/Rusak	Tanaman Akhir Bulan
(1)	(2)	(3)	(4)	(5)	(6)
1 Januari	8,00	-	-	-	8,00
2 Pebruari	8,00	-	-	-	8,00
3 Maret	8,00	-	-	-	8,00
4 April	8,00	-	-	-	8,00
5 Mei	8,00	7,80	-	-	-
6 Juni	-	-	2,00	-	2,00
7 Juli	2,00	-	-	-	2,00
8 Agustus	2,00	-	20,50	-	23,00
9 September	23,00	2,00	-	-	21,00
10 Oktober	21,00	-	-	-	21,00
11 Nopember	21,00	20,50	-	-	-
12 Desember	-	-	-	-	-
Jumlah	2020	30,30	22,50	-	
	2019	18,70	25,50	-	
	2018	2,00	3,00	-	

Sumber : Dispaperta Kabupaten Batang, hasil olah SIMTP

Tabel 5.4. Laporan Luas Tanaman Palawija Ubikayu/Singkong Menurut Bulan di Kecamatan Warungasem, 2020

Bulan	Luas Areal (Ha)				
	Tanaman Awal Bulan Yang Lalu	Panen	Tanam	Puso/Rusak	Tanaman Akhir Bulan
(1)	(2)	(3)	(4)	(5)	(6)
1 Januari	7,00	-	11,00	-	18,00
2 Pebruari	18,00	-	-	-	18,00
3 Maret	18,00	-	-	-	18,00
4 April	18,00	3,00	-	-	15,00
5 Mei	15,00	3,00	-	-	12,00
6 Juni	12,00	2,00	5,00	-	15,00
7 Juli	15,00	2,00	4,00	-	17,00
8 Agustus	17,00	6,00	5,00	-	16,00
9 September	16,00	2,00	-	-	14,00
10 Oktober	14,00	3,00	6,00	-	17,00
11 Nopember	17,00	6,90	10,00	-	20,00
12 Desember	20,00	4,00	10,00	-	26,00
Jumlah	2020	31,90	51,00	-	
	2019	64,00	14,00	-	
	2018	17,90	44,00	-	

Sumber : Dispaperta Kabupaten Batang, hasil olah SIMTP

Tabel 5.5. Laporan Luas Tanaman Palawija Ubi Jalar/Ketela Rambat Menurut Bulan di Kecamatan Warungasem, 2020

Bulan	Luas Areal (Ha)				
	Tanaman Awal Bulan Yang Lalu	Panen	Tanam	Puso/Rusak	Tanaman Akhir Bulan
(1)	(2)	(3)	(4)	(5)	(6)
1 Januari	-	-	-	-	-
2 Pebruari	-	-	-	-	-
3 Maret	-	-	-	-	-
4 April	-	-	-	-	-
5 Mei	-	-	-	-	-
6 Juni	-	-	1,00	-	1,00
7 Juli	1,00	-	1,00	-	2,00
8 Agustus	2,00	-	1,00	-	3,00
9 September	3,00	-	-	-	3,00
10 Oktober	3,00	1,00	1,00	-	3,00
11 Nopember	3,00	-	2,00	-	5,00
12 Desember	5,00	-	1,00	-	6,00
Jumlah	2020	1,00	7,00	-	
	2019	1,00	-	3,00	
	2018	1,00	1,00	-	

Sumber : Dispaperta Kabupaten Batang, hasil olah SIMTP



Tabel 5.6. Jumlah Ternak Besar dan Kecil Menurut Desa  
di Kecamatan Warungasem, 2020

Desa		Sapi Perah	Sapi Potong	Kerbau	Kambing	Domba	Babi	
(1)		(2)	(3)	(4)	(5)	(6)	(7)	
1	Pandansari	-	16	4	515	102	-	
2	Kaliwreng	-	21	-	510	97	-	
3	Pejambon	-	76	-	475	83	-	
4	Sariglagah	-	19	5	430	62	-	
5	Pesaren	-	15	12	409	95	-	
6	Sidorejo	-	36	-	595	86	-	
7	Cepagan	-	29	-	500	81	-	
8	Masin	-	2	6	235	45	-	
9	Banjiran	-	-	-	143	59	-	
10	Warungasem	-	-	-	43	34	-	
11	Gapuro	-	5	-	101	55	-	
12	Kalibeluk	-	198	8	1 113	302	-	
13	Sawahjoho	8	19	-	681	87	-	
14	Candiareng	-	8	-	731	99	-	
15	Lebo	-	23	-	581	84	-	
16	Menguneng	-	9	-	278	78	-	
17	Terban	-	5	-	56	20	-	
18	Sijono	-	8	-	100	27	-	
	Jumlah	2020	8	489	35	7 496	1 496	-
		2019	5	489	35	7 496	1 496	-

Sumber : Mantri Ternak Kecamatan Warungasem

Tabel 5.7. Jumlah Unggas Menurut Desa di Kecamatan Warungasem, 2020

	Desa	Ayam Buras	Ayam Ras	Itik	Angsa	
	(1)	(2)	(3)	(4)	(5)	
1	Pandansari	467	136 579	2 313	16	
2	Kaliwareng	726	-	1 976	29	
3	Pejambon	985	91 052	1 659	-	
4	Sariglagah	1 245	173 000	129	4	
5	Pesaren	1 504	-	2 639	-	
6	Sidorejo	1 763	30 351	302	14	
7	Cepagan	2 023	-	704	-	
8	Masin	2 282	-	-	3	
9	Banjiran	2 541	-	-	8	
10	Warungasem	2 800	-	-	-	
11	Gapuro	3 060	-	30	15	
12	Kalibeluk	3 319	81 947	3 519	21	
13	Sawahjoho	3 578	-	825	-	
14	Candiareng	3 838	-	-	-	
15	Lebo	4 097	-	201	73	
16	Menguneng	4 356	-	3 922	10	
17	Terban	4 616	-	-	-	
18	Sijono	4 875	-	-	7	
	Jumlah	2020	48 075	512 929	18 218	200
		2019	47 077	16 900	18 118	204

Sumber : Mantri Ternak Kecamatan Warungasem

Tabel 5.8. Banyaknya Embung Desa Menurut Desa  
di Kecamatan Warungasem, 2018-2020

Desa	2018	2019	2020
(1)	(2)	(3)	(4)
1. Pandansari	-	-	-
2. Kaliwareng	-	-	-
3. Pejambon	-	-	-
4. Sariglagah	1	1	1
5. Pesaren	-	-	-
6. Sidorejo	-	-	-
7. Cepagan	-	-	-
8. Masin	-	-	-
9. Banjiran	-	-	-
10. Warungasem	-	-	-
11. Gapuro	-	-	-
12. Kalibeluk	-	-	-
13. Sawahjoho	-	-	-
14. Candiareng	-	-	-
15. Lebo	-	-	-
16. Menguneng	-	-	-
17. Terban	-	-	-
18. Sijono	-	-	-
Jumlah	1	1	1

Sumber : BPS, Pendataan Potensi Desa

# BAB 6



<https://batangkab.bps.go.id>

## KEUANGAN & TRANSPORTASI

Kecamatan Dalam Angka 2021



---

## **BAB VI**

### **KEUANGAN DAN TRANSPORTASI**

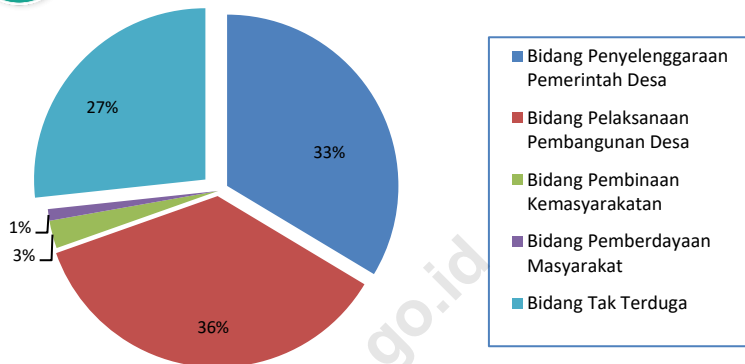
Sebagai wujud perekonomian masyarakat Kecamatan Warungasem, terdapat beberapa sarana/prasarana ekonomi yang dari 7 kelompok pertokoan, 2 pasar dengan bangunan permanen, 4 pasar tanpa bangunan, minimarket/swalayan sebanyak 3 unit, serta warung/kedai dan toko/warung kelontong. Sedangkan sarana lembaga keuangan yang ada berupa 2 bank umum pemerintah, 1 bank perkreditan rakyat, 1 Koperasi Unit Desa (KUD), dan Koperasi Simpan Pinjam (Kospin) sebanyak 3 unit.

Pada tahun 2020 Kecamatan Warungasem terdiri dari 18 desa yang mengelola keuangan desa secara mandiri melalui mekanisme APBDes. Realisasi pelaksanaan anggaran pendapatan desa sebesar Rp 29,89 miliar yang berasal dari Pendapatan Asli Desa (PAD), pendapatan transfer dan pendapatan lain-lain. Sedangkan realisasi pelaksanaan anggaran belanja desa mencapai Rp 30,10 miliar yang digunakan dalam bidang penyelenggaraan pemerintah desa, bidang pelaksanaan pembangunan desa, bidang pembinaan kemasyarakatan, bidang pemberdayaan masyarakat dan bidang tak terduga yang mayoritas digunakan dalam program penanggulangan covid-19.

Sarana transportasi yang dinikmati dan digunakan oleh masyarakat diantaranya berupa jalan. Berdasarkan Keputusan Bupati Batang No. 050/243/2016 tentang Penetapan Status Ruas Jalan Kabupaten, di wilayah Kecamatan Warungasem terdapat 4 ruas jalan kabupaten. Sedangkan selama tahun 2020 terdapat kecelakaan sejumlah 15 kali dengan adanya korban jiwa dan material.



**Gambar 6. Persentase Realisasi Pelaksanaan Anggaran Belanja Desa di Kecamatan Warungasem, 2020**



<https://batangkab.bps.go.id>

Tabel 6.1. Banyaknya Sarana/Prasarana Ekonomi Menurut Jenis Sarana/Prasarana dan Desa di Kecamatan Warungasem, 2020

Desa	Kelompok Pertokoan	Pasar dengan Bangunan Permanen	Pasar dengan Bangunan Semi Permanen	Pasar Tanpa Bangunan	Minimarket/ Swalayan
(1)	(2)	(3)	(4)	(5)	(6)
1. Pandansari	2	1	-	-	-
2. Kaliwareng	-	-	-	-	-
3. Pejambon	-	-	-	-	-
4. Sariglagah	-	-	-	-	-
5. Pesaren	1	-	-	-	-
6. Sidorejo	-	-	-	-	-
7. Cepagan	-	-	-	1	-
8. Masin	-	-	-	-	-
9. Banjiran	-	-	-	1	-
10. Warungasem	3	1	-	1	1
11. Gapuro	-	-	-	-	-
12. Kalibeluk	-	-	-	-	-
13. Sawahjoho	-	-	-	-	-
14. Candiareng	-	-	-	-	1
15. Lebo	-	-	-	1	-
16. Menguneng	1	-	-	-	1
17. Terban	-	-	-	-	-
18. Sijono	-	-	-	-	-
Jumlah	7	2	-	4	3



Lanjutan Tabel 6.1.

Desa	Restoran/ Rumah	Warung/ Kedai	Hotel	Penginapan	Toko/ Warung Kelontong
(1)	(7)	(8)	(9)	(10)	(11)
1. Pandansari	1	30	-	-	60
2. Kaliwareng	-	10	-	-	21
3. Pejambon	-	9	-	-	16
4. Sariglagah	-	10	-	-	17
5. Pesaren	-	24	-	-	50
6. Sidorejo	-	13	-	-	12
7. Cepagan	-	25	-	-	27
8. Masin	-	22	-	-	16
9. Banjiran	-	16	-	-	16
10. Warungasem	-	13	-	-	41
11. Gapuro	-	26	-	-	24
12. Kalibeluk	-	15	-	-	46
13. Sawahjoho	-	11	-	-	16
14. Candiareng	-	14	-	-	20
15. Lebo	-	11	-	-	19
16. Menguneng	-	19	-	-	29
17. Terban	-	13	-	-	24
18. Sijono	-	8	-	-	13
Jumlah	1	289	-	-	467

Sumber : BPS, Pendataan Potensi Desa

Tabel 6.2. Banyaknya Sarana Lembaga Keuangan yang Beroperasi Menurut Jenis Lembaga dan Desa di Kecamatan Warungasem, 2020

Desa	Bank Umum Pemerintah	Bank Umum Swasta	Bank Perkreditan Rakyat
(1)	(2)	(3)	(4)
1. Pandansari	1	-	-
2. Kaliwareng	-	-	-
3. Pejambon	-	-	-
4. Sariglagah	-	-	-
5. Pesaren	-	-	-
6. Sidorejo	-	-	-
7. Cepagan	-	-	-
8. Masin	-	-	-
9. Banjiran	-	-	1
10. Warungasem	1	-	-
11. Gapuro	-	-	-
12. Kalibeluk	-	-	-
13. Sawahjoho	-	-	-
14. Candiareng	-	-	-
15. Lebo	-	-	-
16. Menguneng	-	-	-
17. Terban	-	-	-
18. Sijono	-	-	-
Jumlah	2	-	1

Sumber : BPS, Pendataan Potensi Desa

Tabel 6.3. Banyaknya Koperasi yang Masih Aktif Menurut Jenis Koperasi dan Desa di Kecamatan Warungasem, 2020

Desa	KUD	KOPINKRA	KOSPIN	Lainnya
(1)	(2)	(3)	(4)	(5)
1. Pandansari	1	-	-	-
2. Kaliwareng	-	-	-	-
3. Pejambon	-	-	-	-
4. Sariglagah	-	-	-	-
5. Pesaren	-	-	-	-
6. Sidorejo	-	-	-	-
7. Cepagan	-	-	-	-
8. Masin	-	-	-	-
9. Banjiran	-	-	-	-
10. Warungasem	-	-	1	-
11. Gapuro	-	-	2	-
12. Kalibeluk	-	-	-	-
13. Sawahjoho	-	-	-	-
14. Candiareng	-	-	-	-
15. Lebo	-	-	-	-
16. Menguneng	-	-	-	-
17. Terban	-	-	-	-
18. Sijono	-	-	-	-
Jumlah	1	-	3	-

Sumber : BPS, Pendataan Potensi Desa

Tabel 6.4. Realisasi Dana Desa, Alokasi Dana Desa, Bagi Hasil Pajak dan Retribusi Daerah di Kecamatan Warungasem, 2020 (Rupiah)

Desa	Dana Desa	Alokasi Dana Desa	Bagi Hasil Pajak dan Retribusi Daerah
(1)	(2)	(3)	(4)
1 Pandansari	849 351 000	442 776 090	32 836 000
2 Kaliwareng	1 227 071 000	437 676 090	33 501 000
3 Pejambon	710 081 000	319 111 290	29 118 000
4 Sariglagah	793 218 000	343 277 490	29 301 000
5 Pesaren	713 570 000	499 808 490	35 751 000
6 Sidorejo	951 593 000	448 776 090	33 290 000
7 Cepagan	1 109 665 000	422 509 890	35 707 000
8 Masin	903 676 000	359 477 490	31 289 000
9 Banjiran	845 545 000	329 611 290	30 254 000
10 Warungasem	871 412 000	332 611 290	33 664 000
11 Gapuro	709 113 000	360 377 490	35 399 000
12 Kalibeluk	728 042 000	434 509 890	35 132 000
13 Sawahjoho	865 245 000	438 276 090	30 925 000
14 Candiareng	735 719 000	391 743 690	38 937 000
15 Lebo	741 023 000	424 009 890	47 121 000
16 Menguneng	718 333 000	450 276 090	28 625 000
17 Terban	709 677 000	382 143 690	40 983 000
18 Sijono	844 255 000	320 011 290	37 211 000
Jumlah 2020	15 026 589 000	7 136 983 620	619 044 000
2019	15 402 761 000	6 404 680 500	571 302 000

Sumber : Dispermades Kabupaten Batang

Tabel 6.5. Realisasi Pelaksanaan Anggaran Pendapatan Desa di Kecamatan Warungasem, 2020 (Rupiah)

Desa	Pendapatan Asli Desa	Pendapatan Transfer	Pendapatan Lain lain	Jumlah Pendapatan
(1)	(2)	(3)	(4)	(5)
1 Pandansari	1 564 197 000	1 570 467 704	2 519 331	3 137 184 035
2 Kaliwaring	84 400 000	1 705 248 090	1 089 947	1 790 738 037
3 Pejambon	-	1 334 018 010	548 968	1 334 566 978
4 Sariglagah	45 000 000	1 172 796 490	2 596 335	1 220 392 825
5 Pesaren	127 620 000	1 704 342 402	886 169	1 832 848 571
6 Sidorejo	108 000 000	2 059 115 704	760 066	2 167 875 770
7 Cepagan	88 200 000	2 029 228 206	566 196	2 117 994 402
8 Masin	50 000 000	1 301 442 490	10 760 389	1 362 202 879
9 Banjiran	45 000 000	1 632 622 178	896 560	1 678 518 738
10 Warungasem	52 000 000	1 239 687 290	1 784 128	1 293 471 418
11 Gapuro	81 300 000	1 117 882 050	4 143 811	1 203 325 861
12 Kalibeluk	76 800 000	2 053 312 206	-	2 130 112 206
13 Sawahjoho	239 900 000	1 359 782 704	111 210 341	1 710 893 045
14 Candiareng	116 000 000	1 593 399 690	819 468	1 710 219 158
15 Lebo	88 960 000	1 247 944 908	1 057 289	1 337 962 197
16 Menguneng	90 000 000	1 254 234 090	380 188	1 344 614 278
17 Terban	93 090 000	1 159 803 690	441 571	1 253 335 261
18 Sijono	51 720 000	1 208 352 389	1 259 188	1 261 331 577
Jumlah 2020	3 002 187 000	26 743 680 291	141 719 945	29 887 587 236
2019	1 772 004 807	24 027 772 212	29 321 414	25 829 098 433

Sumber : Dispermades Kabupaten Batang

Tabel 6.6. Realisasi Pelaksanaan Anggaran Belanja Desa di Kecamatan Warungasem, 2020 (Rupiah)

Desa	Bidang Penyelenggaraan Pemerintah Desa	Bidang Pelaksanaan Pembangunan Desa	Bidang Pembinaan Kemasyarakatan
(1)	(2)	(3)	(4)
1 Pandansari	1 643 320 535	836 663 300	91 364 200
2 Kaliwareng	523 959 805	622 978 800	17 995 500
3 Pejambon	311 755 516	701 260 000	34 118 000
4 Sariglagah	427 346 240	338 429 100	17 730 500
5 Pesaren	633 811 702	767 739 500	29 401 000
6 Sidorejo	556 354 527	1 014 019 000	38 400 000
7 Cepagan	641 410 980	768 603 000	29 703 500
8 Masin	488 515 877	415 273 900	43 482 500
9 Banjiran	347 919 928	521 000 000	89 336 000
10 Warungasem	287 974 002	598 411 000	18 614 000
11 Gapuro	421 146 822	701 689 460	5 000 000
12 Kalibeluk	777 856 390	1 169 904 000	75 113 000
13 Sawahjoho	682 269 963	352 322 000	102 500 000
14 Candiareng	531 269 973	865 877 400	36 076 000
15 Lebo	502 155 240	381 582 500	46 512 000
16 Menguneng	521 826 524	312 929 000	38 472 500
17 Terban	476 757 764	202 845 800	40 156 750
18 Sijono	340 301 847	256 560 600	35 000 000
Jumlah 2020	10 115 953 635	10 828 088 360	788 975 450
2019	8 276 610 888	13 922 373 801	660 535 950

Lanjutan Tabel 6.6.

	Desa	Bidang Pemberdayaan Masyarakat	Bidang Tak Terduga	Jumlah Belanja
	(1)	(5)	(6)	(7)
1	Pandansari	12 728 800	511 200 000	3 095 276 835
2	Kaliwareng	5 000 000	616 500 000	1 786 434 105
3	Pejambon	5 000 000	288 820 000	1 340 953 516
4	Sariglagah	-	383 791 000	1 167 296 840
5	Pesaren	3 674 500	343 544 000	1 778 170 702
6	Sidorejo	5 000 000	541 805 000	2 155 578 527
7	Cepagan	3 350 000	651 785 000	2 094 852 480
8	Masin	9 995 000	455 275 000	1 412 542 277
9	Banjiran	96 713 524	573 510 000	1 628 479 452
10	Warungasem	3 847 000	527 000 000	1 435 846 002
11	Gapuro	3 847 000	372 611 000	1 504 294 282
12	Kalibeluk	76 579 000	317 700 000	2 417 152 390
13	Sawahjoho	23 847 000	391 900 000	1 552 838 963
14	Candiareng	-	329 950 400	1 763 173 773
15	Lebo	-	342 418 000	1 272 667 740
16	Menguneng	25 000 000	400 079 000	1 298 307 024
17	Terban	54 494 000	435 522 200	1 209 776 514
18	Sijono	-	550 561 000	1 182 423 447
	Jumlah 2020	329 075 824	8 033 971 600	30 096 064 869
	2019	673 884 400	-	23 533 405 039

Sumber : Dispermades Kabupaten Batang

Tabel 6.7. Realisasi Pelaksanaan Pembiayaan Desa  
di Kecamatan Warungasem, 2020 (Rupiah)

Desa	Penerimaan Pembiayaan	Pengeluaran Pembiayaan	Pembiayaan Netto
(1)	(2)	(3)	(4)
1 Pandansari	45 678 500	-	45 678 500
2 Kaliwareng	92 816 385	-	92 816 385
3 Pejambon	41 926 299	-	41 926 299
4 Sariglagah	11 601 050	43 150 000	-31 548 950
5 Pesaren	19 166 096	20 000 000	-833 904
6 Sidorejo	25 699 847	20 000 000	5 699 847
7 Cepagan	25 073 189	-	25 073 189
8 Masin	99 400 068	-	99 400 068
9 Banjiran	-	-	-
10 Warungasem	387 418 408	-	387 418 408
11 Gapuro	679 642 195	-	679 642 195
12 Kalibeluk	610 944 000	-	610 944 000
13 Sawahjoho	-	-	-
14 Candiareng	123 160 862	20 000 000	103 160 862
15 Lebo	114 841 100	20 000 000	94 841 100
16 Menguneng	13 509 256	-	13 509 256
17 Terban	53 975 824	20 000 000	33 975 824
18 Sijono	136 889 400	-	136 889 400
Jumlah 2020	2 481 742 479	143 150 000	2 338 592 479
2019	385 364 780	110 000 000	275 364 780

Sumber : Dispermades Kabupaten Batang



Tabel 6.8. Pokok Ketetapan dan Realisasi Pokok Ketetapan Pajak Bumi Bangunan (PBB) P2 di Kecamatan Warungasem, 2020

	Desa	Pokok Ketetapan		Realisasi Pokok Ketetapan		
		SPPT	Ketetapan (Rp)	SPPT	Ketetapan (Rp)	Persen
	(1)	(2)	(3)	(4)	(5)	(6)
1	Pandansari	1 364	62 564 221	747	31 391 104	50,17
2	Kaliwaring	1 341	56 879 642	1 341	56 879 642	100,00
3	Pejambon	1 073	33 709 982	846	26 302 836	78,03
4	Sariglagah	892	32 654 906	892	32 711 816	100,17
5	Pesaren	1 871	69 666 439	861	33 288 697	47,78
6	Sidorejo	1 552	54 408 023	890	31 653 861	58,18
7	Cepagan	1 205	56 948 007	1 205	56 948 007	100,00
8	Masin	873	41 642 486	687	30 957 114	74,34
9	Banjiran	682	30 195 968	484	21 895 445	72,51
10	Warungasem	482	28 033 905	482	28 033 905	100,00
11	Gapuro	863	69 498 016	543	43 268 050	62,26
12	Kalibeluk	2 440	81 734 274	595	14 909 034	18,24
13	Sawahjoho	1 292	42 588 634	1 292	42 588 634	100,00
14	Candiareng	1 952	84 765 711	1 603	68 047 727	80,28
15	Lebo	2 230	92 818 422	1 967	78 514 973	84,59
16	Menguneng	1 179	44 375 900	1 153	41 383 976	93,26
17	Terban	1 001	71 862 700	701	52 571 980	73,16
18	Sijono	1 047	43 181 416	1 038	41 895 298	97,02
	Jumlah	23 339	997 528 652	17 327	733 242 099	73,51

Keterangan : kondisi 30 Juni 2021  
 Sumber : BPKPAD Kabupaten Batang

Tabel 6.9. Jalan Kabupaten Menurut Ruas di Kecamatan Warungasem, 2020

No.	Nama Ruas	Panjang (M)	Lebar (M)	Klasifikasi Fungsi Jalan
(1)	(2)	(3)	(4)	(5)
1	Banjiran - Sawahjoho	1 200	2,50	LU
2	Warungasem - Pandansari	6 625	5,00	LU
3	Pandansari - Karangdadap	2 300	3,00	JJS
4	Sidorejo - Lebo	3 500	3,00	LU

Keputusan Bupati Batang No. 050/243/2016 tentang Penetapan Status Ruas Jalan Kabupaten

Sumber : Dinas Pekerjaan Umum dan Penataan Ruang Kabupaten Batang

Tabel 6.10. Jumlah Kecelakaan Lalu Lintas Menurut Bulan di Wilayah Polsek Warungasem, 2020

Bulan	Jumlah Kecelakaan Lalu lintas	Jumlah Korban				
		Meninggal	Luka Berat	Luka Ringan	Material (Rp)	
(1)	(2)	(3)	(4)	(5)	(6)	
1 Januari	2	-	-	2	600 000	
2 Pebruari	2	-	-	2	1 200 000	
3 Maret	-	-	-	-	-	
4 April	1	-	-	2	10 000 000	
5 Mei	1	1	-	-	500 000	
6 Juni	2	-	-	3	1 300 000	
7 Juli	1	-	-	1	100 000	
8 Agustus	1	1	-	1	2 000 000	
9 September	2	-	-	2	600 000	
10 Oktober	-	-	-	-	-	
11 Nopember	2	-	-	2	1 100 000	
12 Desember	1	-	-	1	100 000	
Jumlah	2020	15	2	-	16	17 500 000
	2019	20	3	-	28	14 700 000
	2018	12	4	-	15	10 600 000

Sumber : Satlantas Polres Batang

Tabel 6.11. Banyaknya Laporan Gangguan Keamanan Ketertiban Masyarakat (Kamtibmas) Menurut Bulan di Polsek Warungasem, 2020

	Bulan	Lapor	Selesai
	(1)	(2)	(3)
1	Januari	1	1
2	Pebruari	3	3
3	Maret	-	-
4	April	-	-
5	Mei	1	1
6	Juni	1	1
7	Juli	1	1
8	Agustus	-	-
9	September	-	-
10	Oktober	-	-
11	Nopember	-	-
12	Desember	-	-
	Jumlah	7	7

Sumber : Satreskrim Polres Batang

Tabel 6.12. Jumlah Pelanggan, Volume Air yang Disalurkan dan Nilai Air Minum yang terjual pada Pelanggan PUDAM Sendang Kamulyan Kabupaten Batang di Kecamatan Warungasem, 2020

No.	Jenis Pelanggan	Pelanggan	Volume Air (M3)	Nilai (Rupiah)	
(1)	(2)	(3)	(4)	(5)	
1	Rumah Tangga	453	77 339	329 642 000	
2	Niaga	-	-	-	
3	Instansi Pemerintah	2	718	7 464 875	
4	Industri	-	-	-	
5	Sosial Umum	10	1 834	5 120 650	
6	Sosial Khusus	4	395	1 752 500	
7	Khusus	-	-	-	
	Jumlah	2020	469	80 286	343 980 025
		2019	444	68 586	294 161 525

Sumber : PUDAM Sendang Kamulyan Kabupaten Batang

Tabel 6.13. Jumlah Menara Telekomunikasi Menurut Desa  
di Kecamatan Warungasem, 2018-2020

Desa	2018	2019	2020
(1)	(2)	(3)	(4)
1 Pandansari	-	-	-
2 Kaliwareng	2	2	2
3 Pejambon	-	-	-
4 Sariglagah	1	1	1
5 Pesaren	1	1	1
6 Sidorejo	-	-	-
7 Cepagan	1	1	1
8 Masin	-	-	-
9 Banjiran	-	-	-
10 Warungasem	2	2	2
11 Gapuro	-	-	-
12 Kalibeluk	-	-	-
13 Sawahjoho	-	-	-
14 Candiareng	-	-	-
15 Lebo	2	2	2
16 Menguneng	1	1	1
17 Terban	-	-	-
18 Sijono	-	-	-
Jumlah	10	10	10

Sumber : Dinas Pekerjaan Umum dan Penataan Ruang Kabupaten Batang

Tabel 6.15. Sarana Transportasi Antar Desa Menurut Desa di Kecamatan Warungasem, 2020

Desa	Jenis Transportasi	Keberadaan Angkutan Umum
(1)	(2)	(3)
1. Pandansari	Darat	Ada, trayek tetap
2. Kaliwareng	Darat	Ada, tanpa trayek
3. Pejambon	Darat	Ada, tanpa trayek
4. Sariglagah	Darat	Ada, tanpa trayek
5. Pesaren	Darat	Ada, tanpa trayek
6. Sidorejo	Darat	Ada, trayek tetap
7. Cepagan	Darat	Ada, trayek tetap
8. Masin	Darat	Ada, trayek tetap
9. Banjiran	Darat	Ada, trayek tetap
10. Warungasem	Darat	Ada, trayek tetap
11. Gapuro	Darat	Ada, trayek tetap
12. Kalibeluk	Darat	Ada, tanpa trayek
13. Sawahjoho	Darat	Ada, tanpa trayek
14. Candiareng	Darat	Ada, tanpa trayek
15. Lebo	Darat	Ada, tanpa trayek
16. Menguneng	Darat	Ada, tanpa trayek
17. Terban	Darat	Ada, tanpa trayek
18. Sijono	Darat	Ada, tanpa trayek

Sumber : BPS, Pendataan Potensi Desa

Tabel 6.16. Kondisi Jalan Darat Antar Desa Menurut Desa  
di Kecamatan Warungasem, 2020

Desa	Jenis Permukaan Jalan	Dapat Dilalui Kendaraan Bermotor Roda 4 atau Lebih
(1)	(2)	(3)
1. Pandansari	Aspal/Beton	Sepanjang tahun
2. Kaliwareng	Aspal/Beton	Sepanjang tahun
3. Pejambon	Aspal/Beton	Sepanjang tahun
4. Sariglagah	Aspal/Beton	Sepanjang tahun
5. Pesaren	Aspal/Beton	Sepanjang tahun
6. Sidorejo	Aspal/Beton	Sepanjang tahun
7. Cepagan	Aspal/Beton	Sepanjang tahun
8. Masin	Aspal/Beton	Sepanjang tahun
9. Banjiran	Aspal/Beton	Sepanjang tahun
10. Warungasem	Aspal/Beton	Sepanjang tahun
11. Gapuro	Aspal/Beton	Sepanjang tahun
12. Kalibeluk	Aspal/Beton	Sepanjang tahun
13. Sawahjoho	Aspal/Beton	Sepanjang tahun
14. Candiareng	Aspal/Beton	Sepanjang tahun
15. Lebo	Aspal/Beton	Sepanjang tahun
16. Menguneng	Aspal/Beton	Sepanjang tahun
17. Terban	Aspal/Beton	Sepanjang tahun
18. Sijono	Aspal/Beton	Sepanjang tahun

Sumber : BPS, Pendataan Potensi Desa



Tabel 6.17. Keberadaan Kantor Pos/Pos Pembantu/Rumah Pos dan Perusahaan/ Agen Jasa Ekspedisi Swasta Menurut Desa di Kecamatan Warungasem, 2020

	Desa	Kantor Pos/Pos Pembantu/Rumah Pos	Perusahaan/Agen Jasa Ekspedisi Swasta
	(1)	(2)	(3)
1.	Pandansari	Tidak ada	Tidak ada
2.	Kaliwareng	Tidak ada	Tidak ada
3.	Pejambon	Tidak ada	Tidak ada
4.	Sariglagah	Tidak ada	Tidak ada
5.	Pesaren	Tidak ada	Tidak ada
6.	Sidorejo	Tidak ada	Tidak ada
7.	Cepagan	Tidak ada	Tidak ada
8.	Masin	Tidak ada	Tidak ada
9.	Banjiran	Beroperasi	Tidak ada
10.	Warungasem	Tidak ada	Beroperasi
11.	Gapuro	Tidak ada	Beroperasi
12.	Kalibeluk	Tidak ada	Tidak ada
13.	Sawahjoho	Tidak ada	Tidak ada
14.	Candiareng	Tidak ada	Tidak ada
15.	Lebo	Tidak ada	Tidak ada
16.	Menguneng	Tidak ada	Tidak ada
17.	Terban	Tidak ada	Tidak ada
18.	Sijono	Tidak ada	Tidak ada

Sumber : BPS, Pendataan Potensi Desa

# BAB 7



## PERBANDINGAN ANTAR KECAMATAN

Kecamatan Dalam Angka 2021

<https://batangkab.bps.go.id>



Tabel 7.1. Perbandingan Luas Wilayah Antar Kecamatan di Kabupaten Batang, 2020

	Kecamatan	Luas (Ha)	Persentase
	(1)	(2)	(3)
01	Wonotunggal	5 235,27	6,64
02	Bandar	7 332,80	9,30
03	Blado	7 838,92	9,94
04	Reban	4 633,38	5,88
05	Bawang	7 384,51	9,36
06	Tersono	4 932,98	6,26
07	Gringsing	7 276,64	9,23
08	Limpung	3 341,66	4,24
09	Banyuputih	4 442,50	5,63
10	Subah	8 352,17	10,59
11	Pecalungan	3 618,97	4,59
12	Tulis	4 508,78	5,72
13	Kandeman	4 175,67	5,29
14	Batang	3 434,54	4,36
15	Warungasem	2 355,37	2,99
	Jumlah	78 864,16	78 864,16

Sumber : BPS Kabupaten Batang

Tabel 7.2. Perbandingan Jumlah Penduduk Antar Kecamatan dan Rasio Jenis Kelamin di Kabupaten Batang, 2020

	Kecamatan	Laki-laki	Perempuan	Jumlah	Rasio Jenis Kelamin	
	(1)	(2)	(3)	(4)	(5)	
01	Wonotunggal	19 072	18 725	37 797	101,85	
02	Bandar	36 411	35 280	71 691	103,21	
03	Blado	23 371	22 464	45 835	104,04	
04	Reban	20 229	20 077	40 306	100,76	
05	Bawang	28 426	27 246	55 672	104,33	
06	Tersono	20 423	20 059	40 482	101,81	
07	Gringsing	31 738	31 281	63 019	101,46	
08	Limpung	21 992	21 895	43 887	100,44	
09	Banyuputih	18 509	18 199	36 708	101,70	
10	Subah	26 742	26 444	53 186	101,13	
11	Pecalungan	16 351	16 168	32 519	101,13	
12	Tulis	19 365	19 420	38 785	99,72	
13	Kandeman	27 643	26 959	54 602	102,54	
14	Batang	67 344	66 394	133 738	101,43	
15	Warungasem	27 191	26 300	53 491	103,39	
	Jumlah	2020	404 807	396 911	801 718	101,99
		2019	383 697	384 886	768 583	99,69
		2018	380 574	381 803	762 377	99,68
		2017	377 492	378 587	756 079	99,71
		2016	374 375	375 345	749 720	99,74

Sumber : BPS, Proyeksi Penduduk Hasil SP2010 dan SP2020



Sensus  
Penduduk  
2020



**DATA**  
MENCERDASKAN BANGSA

<https://batangkab.bps.go.id>



**BADAN PUSAT STATISTIK  
KABUPATEN BATANG**

Jalan Pemuda No. 9 Batang 51216  
Telp/Fax (0285) 391004

Homepage: <https://batangkab.bps.go.id> Email: [bps3325@bps.go.id](mailto:bps3325@bps.go.id)

