

# KECAMATAN PECALUNGAN DALAM ANGKA



**2021**



# KECAMATAN PECALUNGAN DALAM ANGKA



**2021**

**KECAMATAN PECALUNGAN  
DALAM ANGKA  
2021**

ISBN : 978-623-7979-25-8  
Nomor Publikasi: 33250.2117  
Katalog: 1102001.3325091

Ukuran Buku: A5 (14,8 cm x 21 cm)  
Jumlah Halaman: xvi + 114 halaman

Naskah:  
Badan Pusat Statistik Kabupaten Batang

Gambar Kover oleh:  
Badan Pusat Statistik Kabupaten Batang

Ilustrasi Kover:  
Kantor Puskesmas Pecalungan

Diterbitkan oleh:  
© BPS Kabupaten Batang

Dicetak oleh:  
CV. Pradana Utama

Dilarang mengumumkan, mendistribusikan, mengomunikasikan, dan/atau menggandakan sebagian atau seluruh isi buku ini untuk tujuan komersial tanpa izin tertulis dari Badan Pusat Statistik.

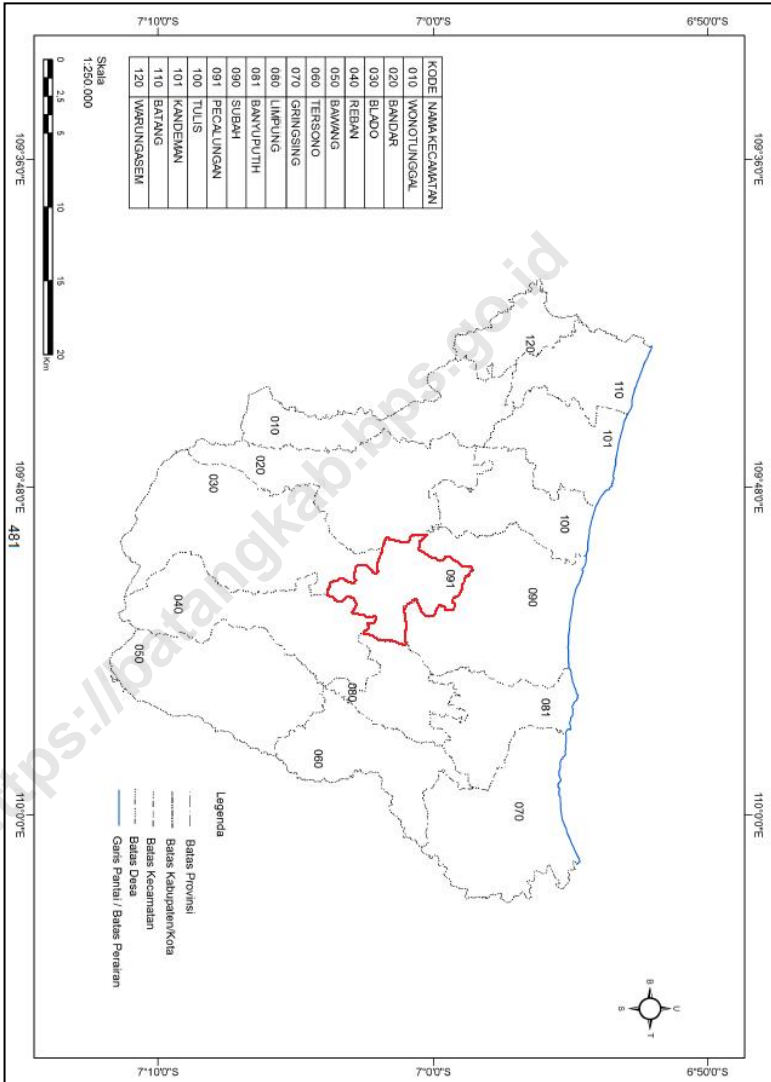
## **TIM PENYUSUN**

Pengarah : Drs. Eddy Prawoto  
Penanggungjawab : Iqbal, S.ST  
Editor : Iqbal, S.ST  
Anis Yuliasuti, S.ST  
Penyusun : Agus Sujarwo  
Pengumpul data : Anis Yuliasuti, S.ST  
Agus Sujarwo  
Pengolah data : Iqbal, S.ST  
Agus Sujarwo  
Pembuat kover : Ria Dwi Agustin, S.ST

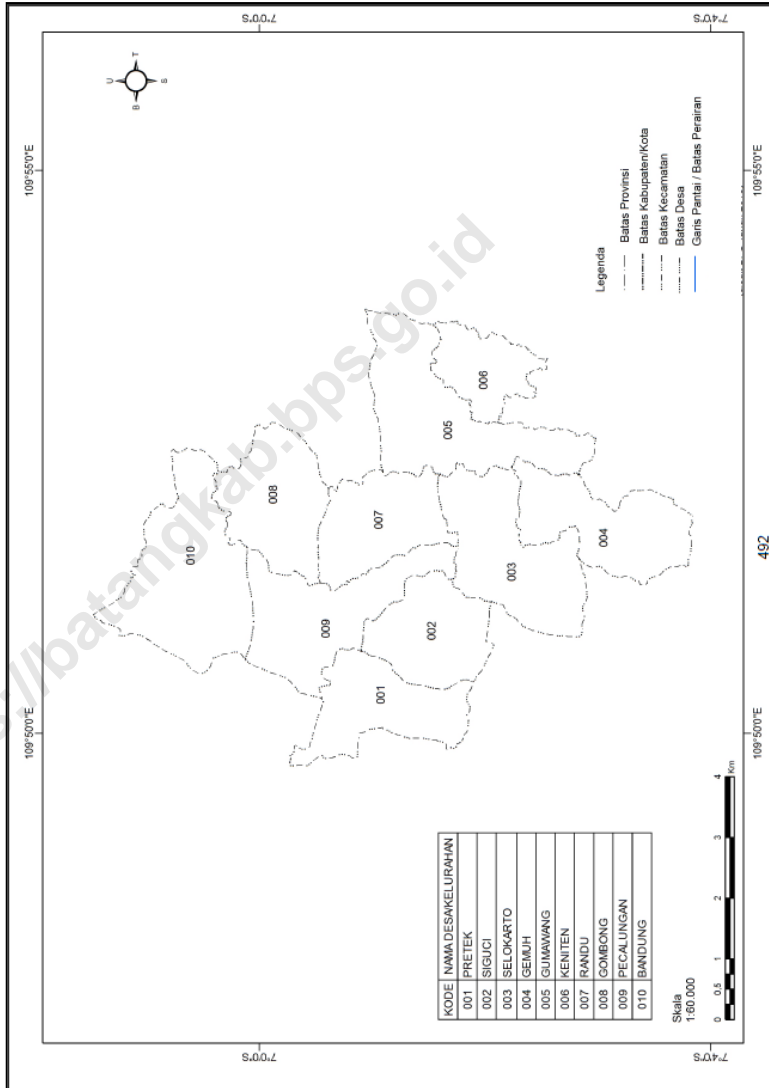
<https://batangkab.go.id>



# PETA WILAYAH KABUPATEN BATANG



# PETA WILAYAH KECAMATAN PECALUNGAN





**SAMBUTAN  
KEPALA BPS KABUPATEN BATANG**

*Assalamu' alaikum wr. wb*

Puji syukur kita panjatkan kepada Allah Yang Maha Esa yang telah melimpahkan rahmat-Nya kepada kita semua, sehingga penyusunan publikasi "Kecamatan Pecalungan Dalam Angka 2021" dapat diselesaikan secara tepat waktu.

Publikasi ini utamanya berisi data potensi daerah di wilayah Kecamatan Pecalungan dari berbagai sektor yang dapat digunakan untuk menyusun perencanaan dan mengevaluasi pembangunan yang telah dilaksanakan.

Kami ucapkan terima kasih dan penghargaan yang setinggi-tingginya kepada Koordinator Statistik Kecamatan Pecalungan dan semua pihak yang telah turut serta membantu dalam proses penyusunan publikasi, semoga bermanfaat.

*Wassalamu' alaikum wr. wb.*

Batang, September 2021  
Kepala Badan Pusat Statistik  
Kabupaten Batang

EDDY PRAWOTO



---

## KATA PENGANTAR

*Assalamu' alaikum wr. wb*


"Kecamatan Pecalungan Dalam Angka 2021" merupakan publikasi tahunan sebagai kelanjutan publikasi sebelumnya yang menyajikan data statistik secara series. Publikasi ini memuat gambaran mengenai keadaan geografis, pemerintahan, penduduk, sosial dan ekonomi Kecamatan Pecalungan pada tahun 2020.

Penghargaan dan ucapan terima kasih yang sebesar-besarnya kami sampaikan kepada berbagai pihak baik instansi pemerintah maupun swasta atas bantuan dan dukungan dalam penyusunan publikasi ini.

Semoga publikasi ini bermanfaat bagi pengguna data dan kami harapkan kritik serta saran yang bersifat membangun untuk penyempurnaan publikasi berikutnya.

*Wassalamu' alaikum wr. wb.*

Pecalungan, September 2021  
Koordinator Statistik Kecamatan  
Pecalungan



AGUS SUJARWO

---

## DAFTAR ISI

	Halaman
Peta Wilayah Kabupaten Batang .....	iii
Peta Wilayah Kecamatan Pecalungan .....	iv
Sambutan Kepala BPS Kabupaten Batang .....	v
Kata Pengantar .....	vi
Daftar Isi .....	vii
Daftar Tabel .....	viii
Daftar Gambar .....	xii
Penjelasan Umum .....	xiii

---

## DAFTAR TABEL

	Halaman
<b>BAB I. KEADAAN GEOGRAFI</b>	
1.1. Letak Geografis Kecamatan Pecalungan .....	4
1.2. Jarak dari Ibukota Kecamatan Pecalungan ke Kantor Desa .....	5
1.3. Letak Titik Koordinat Kantor Desa dan Kantor Kecamatan di Kecamatan Pecalungan Luas Wilayah Menurut Jenis Tanah .....	6
1.4. Batas Wilayah Desa di Kecamatan Pecalungan .....	7
1.5. Luas Wilayah Menurut Jenis Tanah di Kecamatan Pecalungan, 2020 .	8
<b>BAB II. PEMERINTAHAN</b>	
2.1. Klasifikasi Desa Menurut Status Pemerintahan di Kecamatan Pecalungan, 2020 .....	12
2.2. Jumlah Dusun, RW dan RT Di Kecamatan Pecalungan, 2020 .....	13
2.3. Jumlah Perangkat Desa Menurut Jenisnya di Kecamatan Pecalungan, 2020 .....	14
2.4. Jumlah Pemilih dan Pengguna Hak Pilih Pemilu Kepala Daerah Kabupaten Batang 2017 di Kecamatan Pecalungan .....	16
2.5. Hasil Perolehan Suara Pemilu Kepala Daerah Kabupaten Batang 2017 di Kecamatan Pecalungan .....	17
2.6. Jumlah Pemilih dan Pengguna Hak Pilih Pemilu Kepala Daerah Provinsi Jawa Tengah 2018 di Kecamatan Pecalungan .....	18
2.7. Hasil Perolehan Suara Pemilu Kepala Daerah Provinsi Jawa Tengah 2018 di Kecamatan Pecalungan .....	19
2.8. Jumlah Tempat Pemungutan Suara (TPS) dan Pemilih pada Pemilu 2019 Menurut Desa di Kecamatan Pecalungan .....	20
2.9. Rekapitulasi Hasil Penghitungan Perolehan Suara Calon Anggota Dewan Perwakilan Daerah (DPD) pada Pemilu 2019 Menurut Desa di Kecamatan Pecalungan.....	21
2.10. Rekapitulasi Hasil Penghitungan Perolehan Suara Calon Anggota Dewan Perwakilan Rakyat (DPR) pada Pemilu 2019 Menurut Desa di Kecamatan Pecalungan.....	25
2.11. Rekapitulasi Hasil Penghitungan Perolehan Suara Calon Anggota Dewan Perwakilan Rakyat Daerah (DPRD) Provinsi pada Pemilu 2019 Menurut Desa di Kecamatan Pecalungan.....	28
2.12. Rekapitulasi Hasil Penghitungan Perolehan Suara Calon Anggota Dewan Perwakilan Rakyat Daerah (DPRD) Kabupaten pada Pemilu 2019 Menurut Desa di Kecamatan Pecalungan .....	31
2.13. Rekapitulasi Hasil Penghitungan Perolehan Suara Pasangan Calon Presiden dan Wakil Presiden pada Pemilu 2019 Menurut Desa di Kecamatan Pecalungan.....	34

---

### **BAB III. PENDUDUK DAN KETENAGAKERJAAN**

3.1.	Jumlah Penduduk Menurut Jenis Kelamin dan Kelompok Umur di Kecamatan Pecalungan, 2020 .....	38
3.2.	Jumlah Penduduk Per Jenis Kelamin, Persentase dan Rasio Jenis Kelamin Menurut Desa di Kecamatan Pecalungan, 2020 .....	39
3.3.	Jumlah Penduduk, Luas Wilayah dan Kepadatan Penduduk Menurut Desa di Kecamatan Pecalungan, 2020 .....	40
3.4.	Jumlah Penduduk Per Kelompok Umur dan Rasio Angka Ketergantungan Menurut Desa di Kecamatan Pecalungan, 2020 .....	41

### **BAB IV. SOSIAL**

4.1.	Jumlah Sekolah, Guru dan Murid Raudhatul Athfal Menurut Desa di Kecamatan Pecalungan Tahun Pelajaran 2020/2021 .....	47
4.2.	Jumlah Sekolah, Guru dan Murid Madrasah Ibtidaiyah Menurut Desa di Kecamatan Pecalungan Tahun Pelajaran 2020/2021 .....	48
4.3.	Jumlah Sekolah, Guru dan Murid Madrasah Tsanawiyah Menurut Desa di Kecamatan Pecalungan Tahun Pelajaran 2020/2021 .....	49
4.4.	Jumlah Sekolah, Guru dan Murid Madrasah Aliyah Menurut Desa di Kecamatan Pecalungan Tahun Pelajaran 2020/2021 .....	50
4.5.	Jumlah Sekolah, Guru dan Murid Taman Kanak-Kanak Menurut Desa di Kecamatan Pecalungan Tahun Pelajaran 2020/2021 .....	51
4.6.	Jumlah Sekolah, Guru dan Murid Sekolah Dasar Menurut Desa di Kecamatan Pecalungan Tahun Pelajaran 2020/2021 .....	52
4.7.	Jumlah Sekolah, Guru dan Murid Sekolah Menengah Pertama Menurut Desa di Kecamatan Pecalungan Tahun Pelajaran 2020/2021 .....	53
4.8.	Jumlah Sekolah, Guru dan Murid Sekolah Menengah Atas Menurut Desa di Kecamatan Pecalungan Tahun Pelajaran 2020/2021 .....	54
4.9.	Jumlah Sekolah, Guru dan Murid Sekolah Menengah Kejuruan Menurut Desa di Kecamatan Pecalungan Tahun Pelajaran 2020/2021 .....	55
4.10.	Jumlah Tempat Ibadah Menurut Desa di Kecamatan Pecalungan, 2020 .....	56
4.11.	Banyaknya Nikah Menurut Bulan di Kecamatan Pecalungan, 2018-2020 .....	57
4.12.	Banyaknya Nikah Menurut Desa di Kecamatan Pecalungan, 2020 .....	58
4.13.	Banyaknya Jemaah Haji Menurut Desa di Kecamatan Pecalungan, 2020 .....	59
4.14.	Banyaknya Sarana Kesehatan Menurut Jenis Sarana Kesehatan dan Desa di Kecamatan Pecalungan, 2020 .....	60
4.15.	Banyaknya Warga Penderita Gizi Buruk Menurut Desa di Kecamatan Pecalungan, 2017-2019 .....	61
4.16.	Jumlah Tenaga Medis dan Non Medis Menurut Jenis Kelamin di Puskesmas Pecalungan, 2020 .....	62
4.17.	Jumlah Pengunjung Puskesmas Menurut Jenis Kelamin dan Kunjungan di Kecamatan Pecalungan, 2020 .....	63
4.18.	Jumlah Kasus Covid-19 Menurut Kelompok Umur dan Jenis Kelamin di Kecamatan Pecalungan, 2020 .....	64

4.19.	Jumlah Peserta Keluarga Berencana Baru yang Dilayani Menurut Metode Kontrasepsi dan Kecamatan di Kabupaten Batang, 2020.....	65
4.20.	Jumlah Peserta Keluarga Berencana Aktif Menurut Metode Kontrasepsi dan Desa di Kecamatan Pecalungan, 2020.....	66
4.21.	Jumlah Bantuan Sosial Berdasarkan Data Terpadu Kesejahteraan Sosial Menurut Desa di Kecamatan Pecalungan, 2020.....	68
4.22.	Banyaknya Keluarga Pengguna Listrik Menurut Jenis dan Desa di Kecamatan Pecalungan, 2020 .....	69
4.23.	Nama Desa Menurut Jenis Bahan Bakar untuk Memasak yang Digunakan oleh Sebagian Besar Keluarga di Kecamatan Pecalungan, 2020.....	70
4.24.	Nama Desa Menurut Jenis Sumber Air Minum Sebagian Besar Keluarga di Kecamatan Pecalungan, 2020 .....	71
4.25.	Nama Desa Menurut Penggunaan Fasilitas Tempat Buang Air Besar Sebagian Besar Keluarga di Kecamatan Pecalungan, 2020 .....	72
4.26.	Banyaknya Kejadian Bencana Alam Menurut Jenis Bencana Alam dan Desa di Kecamatan Pecalungan, 2020 .....	73
4.27.	Ketersediaan Lapangan Olahraga Menurut Jenis Olahraga dan Desa di Kecamatan Pecalungan, 2020 .....	74

#### **BAB V. PERTANIAN**

5.1.	Laporan Luas Tanaman Padi Menurut Bulan di Kecamatan Pecalungan, 2020 .....	81
5.2.	Laporan Luas Tanaman Palawija Jagung Menurut Bulan di Kecamatan Pecalungan, 2020.....	82
5.3.	Laporan Luas Tanaman Palawija Kacang Tanah Menurut Bulan di Kecamatan Pecalungan, 2020.....	83
5.4.	Laporan Luas Tanaman Palawija Ubikayu/Singkong Menurut Bulan di Kecamatan Pecalungan, 2020.....	84
5.5.	Laporan Luas Tanaman Palawija Ubi Jalar/Ketela Rambat Menurut Bulan di Kecamatan Pecalungan, 2020 .....	85
5.6.	Jumlah Ternak Besar dan Kecil Menurut Kecamatan di Kabupaten Batang, 2020 .....	86
5.7.	Jumlah Unggas Menurut Kecamatan di Kabupaten Batang, 2020 .....	87
5.8.	Banyaknya Embung Desa Menurut Desa di Kecamatan Pecalungan, 2018-2020 .....	88

#### **BAB VI. KEUANGAN DAN TRANSPORTASI**

6.1.	Banyaknya Sarana/Prasarana Ekonomi Menurut Jenis Sarana/Prasarana dan Desa di Kecamatan Pecalungan, 2020.....	93
6.2.	Banyaknya Sarana Lembaga Keuangan yang Beroperasi Menurut Jenis Lembaga dan Desa di Kecamatan Pecalungan, 2020 .....	95
6.3.	Banyaknya Koperasi yang Masih Aktif Menurut Jenis Koperasi dan Desa di Kecamatan Pecalungan, 2020.....	96
6.4.	Realisasi Dana Desa, Alokasi Dana Desa, Bagi Hasil Pajak dan Retribusi Daerah di Kecamatan Pecalungan, 2020 (Rupiah) .....	97

6.5.	Realisasi Pelaksanaan Anggaran Pendapatan Desa di Kecamatan Pecalungan, 2020 (Rupiah).....	98
6.6.	Realisasi Pelaksanaan Anggaran Belanja Desa di Kecamatan Pecalungan, 2020 (Rupiah).....	99
6.7.	Realisasi Pelaksanaan Pembiayaan Desa di Kecamatan Pecalungan, 2020 (Rupiah) .....	101
6.8.	Pokok Ketetapan dan Realisasi Pokok Ketetapan Pajak Bumi Bangunan (PBB) P2 di Kecamatan Pecalungan, 2020 .....	102
6.9.	Jalan Kabupaten Menurut Ruas di Kecamatan Pecalungan, 2020 .....	103
6.10.	Jumlah Kecelakaan Lalu Lintas Menurut Bulan di Wilayah Polsek Pecalungan, 2020 .....	104
6.11.	Jumlah Pelanggan, Volume Air yang Disalurkan dan Nilai Air Minum yang terjual pada Pelanggan PUDAM Sendang Kamulyan Batang di Kecamatan Pecalungan, 2020 .....	105
6.12.	Jumlah Menara Telekomunikasi Menurut Desa di Kecamatan Pecalungan, 2018-2020 .....	106
6.13.	Sarana Transportasi Antar Desa Menurut Desa di Kecamatan Pecalungan, 2020 .....	107
6.14.	Kondisi Jalan Darat Antar Desa Menurut Desa di Kecamatan Pecalungan, 2020 .....	108
6.15.	Keberadaan Kantor Pos/Pos Pembantu/Rumah Pos dan Perusahaan/ Agen Jasa Ekspedisi Swasta Menurut Desa di Kecamatan Pecalungan, 2020 .....	109
 <b>BAB VII. PERBANDINGAN ANTAR KECAMATAN</b>		
7.1.	Perbandingan Luas Wilayah Antar Kecamatan di Kabupaten Batang, 2020 .....	113
7.2.	Perbandingan Jumlah Penduduk Antar Kecamatan dan Rasio Jenis Kelamin di Kabupaten Batang, 2020 .....	114

---

## DAFTAR GAMBAR

	Halaman
1. Persentase Wilayah Menurut Jenis Tanah di Kecamatan Pecalungan, 2020 .....	3
2. Jumlah Dusun, RW dan RT di Kecamatan Pecalungan, 2020 .....	11
3. Piramida Penduduk Kecamatan Pecalungan, 2020 .....	37
4. Jumlah Sekolah TK/RA, SD/MI, SMP/MTs, SMA/SMK/MA di Kecamatan Pecalungan, Tahun Pelajaran 2020/2021 .....	46
5. Luas Panen Tanaman Padi dan Palawija di Kecamatan Pecalungan, 2020 .....	80
6. Persentase Realisasi Pelaksanaan Anggaran Belanja Desa di Kecamatan Pecalungan, 2020.....	92

---

## PENJELASAN UMUM

Tanda-tanda, satuan-satuan, dan lain-lainnya yang digunakan dalam publikasi ini adalah sebagai berikut:

### 1. TANDA-TANDA

Data tidak tersedia	:	...
Tidak ada atau nol	:	—
Data dapat diabaikan	:	0
Tanda decimal	:	,
Data tidak dapat ditampilkan	:	NA
Angka perkiraan	:	e
Angka sementara	:	x
Angka sangat sementara	:	xx
Angka diperbaiki	:	r

### 2. SATUAN

barel	:	158,99 liter = 1/6,2898 m <sup>3</sup>
hektar (ha)	:	10 000 m <sup>2</sup>
kilometer (km)	:	1 000 meter (m)
knot	:	1,8523 km/jam
kuintal	:	100 kg
KWh	:	1 000 Watt hour
MWh	:	1 000 KWh
liter (untuk beras)	:	0,80 kg
ons	:	100 gram
ton	:	1 000 kg

Satuan lain: mdpl (meter diatas permukaan laut), buah, dus, butir, helai/lembar, kaleng, batang, pulsa, ton kilometer (ton-km), jam, menit, persen (%).

Perbedaan angka di belakang koma disebabkan oleh pembulatan angka.





# BAB 1

## KEADAAN GEOGRAFI

Kecamatan Dalam Angka 2021



---

## BAB I KEADAAN GEOGRAFI

Kecamatan Pecalungan berbatasan langsung dengan Kecamatan Blado, Kecamatan Bandar, Kecamatan Subah, Kecamatan Limpung, dan Kecamatan Reban. Jarak dari ibukota Kecamatan Pecalungan dengan lokasi Kantor Camat berada di Desa Pecalungan ke ibukota Kabupaten Batang sekitar 18,18 km dan lokasi kantor desa terjauh yaitu Desa Keniten dengan jarak sekitar 6 km. Sedangkan ibukota kabupaten/kota lain terdekat yaitu Kota Pekalongan dengan jarak sekitar 23,94 km. Wilayah Kecamatan Pecalungan tidak berbatasan dengan laut dan ketinggian rata-rata wilayah adalah 23 mdpl.

Luas wilayah Kecamatan Pecalungan mencapai 3.618,97 ha dengan desa terluas yaitu Desa Gumawang 660,0 ha dan desa terkecil yaitu Desa Keniten 150,0 ha. Berdasarkan laporan desa pada tahun 2020, total luas tanah sawah di kecamatan ini mencapai 1.031,63 ha dengan desa yang memiliki luas tanah sawah terbesar ada di Desa Selokarto yaitu mencapai 166,70 ha.



---

Tabel 1.1. Letak Geografis Kecamatan Pecalungan

---

1. Batas Wilayah Kecamatan Pecalungan

Utara	:	Kecamatan Blado dan Bandar
Timur	:	Kecamatan Subah
Selatan	:	Kecamatan Limpung
Barat	:	Kecamatan Blado dan Reban

2. Jarak Wilayah Kecamatan Pecalungan

Barat ke Timur	:	$\pm 7,25$ Km
Utara ke Selatan	:	$\pm 9,85$ Km

3. Jarak Ibukota Kecamatan Pecalungan ke Ibukota Kabupaten Sekitarnya

Dari Pecalungan ke Batang	:	$\pm 18,18$ Km
Dari Pecalungan ke Kendal	:	$\pm 40,32$ Km
Dari Pecalungan ke Kota Pekalongan	:	$\pm 23,94$ Km
Dari Pecalungan ke Kab. Pekalongan	:	$\pm 28,78$ Km
Dari Pecalungan ke Kota Semarang	:	$\pm 63,13$ Km

4. Jarak Ibukota Kecamatan Pecalungan ke Ibukota Kecamatan Sekitarnya

Dari Pecalungan ke Limpung	:	$\pm 7,70$ Km
Dari Pecalungan ke Bandar	:	$\pm 6,13$ Km
Dari Pecalungan ke Subah	:	$\pm 5,86$ Km
Dari Pecalungan ke Blado	:	$\pm 5,95$ Km
Dari Pecalungan ke Reban	:	$\pm 7,78$ Km

5. Ketinggian Rata-rata Kecamatan Pecalungan :  $\pm 23$  Meter  
Di atas Permukaan Laut

---

Sumber : Kantor Kecamatan

Tabel 1.2. Jarak dari Ibukota Kecamatan Pecalungan ke Kantor Desa

Desa	Alamat (Dusun)	Jarak (km)
(1)	(2)	(3)
1. Pretek	Pretek	1
2. Siguci	Siguci	1
3. Selokarto	Sideleg Lor	3
4. Gemuh	Dampyak	3
5. Gumawang	Gumawang	4
6. Keniten	Keniten	6
7. Randu	Gondangsari	1
8. Gombong	Munggangsari	2
9. Pecalungan	Pecalungan	1
10. Bandung	Bandung	5

Sumber : BPS, Pendataan Potensi Desa

Tabel 1.3. Letak Titik Koordinat Kantor Desa dan Kantor Kecamatan  
di Kecamatan Pecalungan

Desa	Garis Lintang dan Bujur	
	Lintang Selatan	Bujur Timur
(1)	(2)	(3)
1. Pretek	7,0055	109,5030
2. Siguci	7,0111	109,5044
3. Selokarto	7,0155	109,5132
4. Gemuh	7,0519	109,8650
5. Gumawang	7,0300	109,8769
6. Keniten	7,0383	109,8861
7. Randu	7,0169	109,8650
8. Gombang	7,0022	109,8613
9. Pecalungan	7,1500	109,8616
10. Bandung	6,9936	109,8611
Kecamatan Pecalungan	7,01080	109,51090

Sumber : BPS, Pendataan Potensi Desa

Tabel 1.4. Batas Wilayah Desa di Kecamatan Pecalungan

Desa	Utara	Selatan	Barat	Timur
(1)	(2)	(3)	(4)	(5)
1. Pretek	Subah <sup>1</sup>	Blado <sup>1</sup>	Bandar <sup>1</sup>	Pecalungan
2. Siguci	Pecalungan	Selokarto	Pretek	Pecalungan
3. Selokarto	Randu	Gemuh	Blado <sup>1</sup>	Gumawang
4. Gemuh	Selokarto	Reban <sup>1</sup>	Selokarto	Reban <sup>1</sup>
5. Gumawang	Subah <sup>1</sup>	Reban <sup>1</sup>	Randu	Limpung <sup>1</sup>
6. Kaniten	Gumawang	Reban <sup>1</sup>	Gumawang	Limpung <sup>1</sup>
7. Randu	Gombong	Selokarto	Pecalungan	Gumawang
8. Gombong	Bandung	Randu	Bandung	Subah <sup>1</sup>
9. Pecalungan	Bandung	Siguci	Pretek	Randu
10. Bandung	Subah <sup>1</sup>	Pecalungan	Subah <sup>1</sup>	Gombong

Keterangan : <sup>1</sup> Nama kecamatan lain di Kabupaten Batang

<sup>2</sup> Nama kabupaten lain

<sup>3</sup> Nama kota lain

Sumber : BPS, Pendataan Potensi Desa



Tabel 1.5. Luas Wilayah Menurut Jenis Tanah di Kecamatan Pecalungan, 2020

Desa	Jenis Tanah (Ha)		
	Tanah Sawah	Tanah Bukan Sawah	Jumlah
(1)	(2)	(3)	(4)
1. Pretek	109,10	239,83	348,93
2. Siguci	73,53	207,88	281,41
3. Selokarto	166,70	248,47	415,18
4. Gemuh	145,92	149,33	295,26
5. Gumawang	141,86	518,36	660,22
6. Kaniten	59,35	90,75	150,10
7. Randu	123,39	190,11	313,51
8. Gombong	67,00	130,56	197,56
9. Pecalungan	77,93	347,11	425,04
10. Bandung	66,84	464,94	531,79
Jumlah	1 031,63	2 587,33	3 618,97

Sumber : Laporan Desa

# BAB 2



# PEMERINTAHAN

Kecamatan Dalam Angka 2021

<https://batangkab.bps.go.id>



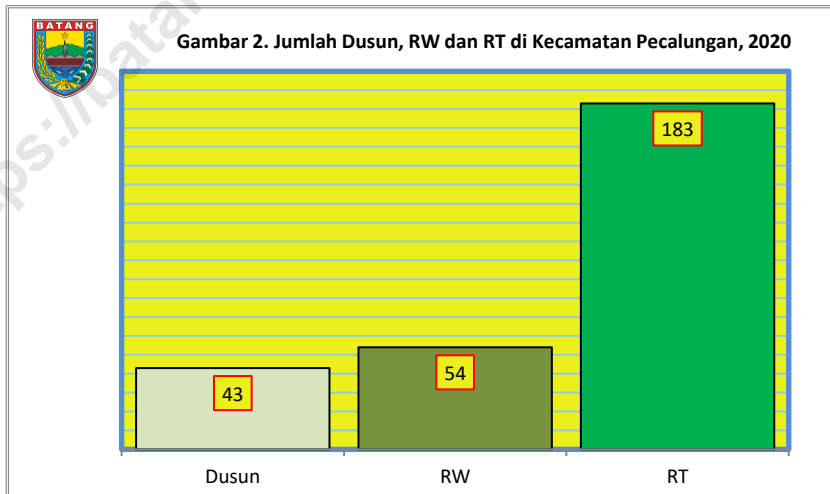
---

## BAB II PEMERINTAHAN

Kecamatan Pecalungan memiliki 10 desa yang terdiri dari 43 dusun, 54 RW dan 183 RT. Jumlah RT terbanyak dimiliki oleh Desa Selokarto yaitu sebanyak 32 RT, sedangkan yang paling sedikit di Desa Keniten dan Desa Siguci sebanyak 9 RT. Kantor Camat Pecalungan terletak di Jalan Raya Pecalungan Km 01, Desa Pecalungan dengan kode pos 51262.

Berdasarkan Peraturan Menteri Dalam Negeri Republik Indonesia Nomor 84 Tahun 2015 tentang Susunan Organisasi dan Tata Kerja Pemerintah Desa, maka perangkat desa terdiri dari kepala desa, sekretariat desa, pelaksana teknis dan pelaksana kewilayahan. Pada akhir tahun 2020, dari 10 desa yang ada di Kecamatan Pecalungan, seluruhnya memiliki kepala desa definitif.

Pilkada Bupati Batang pada tahun 2017 di Kecamatan Pecalungan, terdapat jumlah pemilih sebanyak 25.674 dengan jumlah pengguna hak pilih mencapai 18.527 dan suara sah 18.089 orang. Sedangkan Pilkada Gubernur Jawa Tengah pada tahun 2018, terdapat jumlah pemilih sebanyak 24.662 dengan jumlah pengguna hak pilih mencapai 16.111 dan suara sah 15.182 orang. Pelaksanaan Pemilu pada tahun 2019, terdapat jumlah TPS sebanyak 103 dan jumlah pemilih 25.915 orang.



Tabel 2.1. Klasifikasi Desa Menurut Status Pemerintahan  
di Kecamatan Pecalungan, 2020

Desa	Desa	Kelurahan
(1)	(2)	(3)
1. Pretek	1	-
2. Siguci	1	-
3. Selokarto	1	-
4. Gemuh	1	-
5. Gumawang	1	-
6. Kaniten	1	-
7. Randu	1	-
8. Gombong	1	-
9. Pecalungan	1	-
10. Bandung	1	-
Jumlah	10	-

Sumber : BPS, Pendataan Potensi Desa

Tabel 2.2. Jumlah Dusun, RW dan RT di Kecamatan Pecalungan, 2020

Desa	Dusun	RW	RT
(1)	(2)	(3)	(4)
1. Pretek	6	6	30
2. Siguci	4	3	9
3. Selokarto	6	5	32
4. Gemuh	5	9	21
5. Gumawang	5	5	20
6. Kaniten	2	4	9
7. Randu	6	7	21
8. Gombong	3	6	18
9. Pecalungan	3	3	11
10. Bandung	3	6	12
Jumlah	43	54	183

Sumber : BPS, Sensus Penduduk 2020

Tabel 2.3. Jumlah Perangkat Desa Menurut Jenisnya di Kecamatan Pecalungan,2020

Desa	Kepala Desa	Sekretariat Desa			
		Sekretaris Desa	Kaur TU dan Umum	Kaur Keuangan	Kaur Perencanaan
(1)	(2)	(3)	(4)	(5)	(6)
1. Pretek	1	1	1	1	1
2. Siguci	1	1	1	1	1
3. Selokarto	1	1	1	1	1
4. Gemuh	1	1	1	1	1
5. Gumawang	1	1	1	1	1
6. Kaniten	1	1	1	1	1
7. Randu	1	1	1	1	1
8. Gombang	1	1	1	1	1
9. Pecalungan	1	1	1	1	1
10. Bandung	1	1	1	1	1
Jumlah	10	10	10	10	10

Tabel 2.3. Lanjutan

Desa	Pelaksana Teknis			Pelaksana Kewilayahan
	Kasi Pemerintahan	Kasi Kesejahteraan	Kasi Pelayanan	Kepala Dusun
(1)	(6)	(7)	(8)	(9)
1. Pretek	1	1	1	6
2. Siguci	1	1	1	3
3. Selokarto	1	1	1	9
4. Gemuh	1	1	1	5
5. Gumawang	1	1	1	7
6. Kaniten	1	1	1	4
7. Randu	1	1	1	7
8. Gombong	1	1	1	3
9. Pecalungan	1	1	1	6
10. Bandung	1	1	1	6
Jumlah	10	10	10	56

Sumber : Kantor Kecamatan



Tabel 2.4. Jumlah Pemilih dan Pengguna Hak Pilih Pemilu  
Kepala Daerah Kabupaten Batang 2017 di Kecamatan Pecalungan

Desa	Pemilih	Pengguna Hak Pilih		
		Suara Sah	Suara Tidak Sah	Jumlah
(1)	(2)	(3)	(4)	(5)
1 Bandung	1 983	1 494	35	1 529
2 Gemuh	2 741	1 985	58	2 043
3 Gombong	1 594	1 221	11	1 232
4 Gumawang	3 018	2 225	54	2 279
5 Keniten	1 032	739	20	759
6 Pecalungan	2 045	1 426	39	1 465
7 Pretek	5 237	3 492	57	3 549
8 Randu	2 85	1 829	62	1 891
9 Selokarto	3 526	2 509	69	2 578
10 Siguci	1 648	1 169	33	1 202
Jumlah	25 674	18 089	438	18 527

Sumber : KPU Kabupaten Batang

Tabel 2.5. Hasil Perolehan Suara Pemilu  
Kepala Daerah Kabupaten Batang 2017 di Kecamatan Pecalungan

Desa	Pasangan Calon				Jumlah
	I	II	III	IV	
(1)	(2)	(3)	(4)	(5)	(6)
1 Bandung	978	317	196	3	1 494
2 Gemuh	1 603	261	100	21	1 985
3 Gombong	809	218	190	4	1 221
4 Gumawang	1 395	712	92	26	2 225
5 Keniten	342	309	87	1	739
6 Pecalungan	924	342	141	19	1 426
7 Pretek	1 992	539	922	39	3 492
8 Randu	1 187	325	297	20	1 829
9 Selokarto	1 537	719	227	26	2 509
10 Siguci	728	375	54	12	1 169
Jumlah	11 495	4 117	2 306	171	18 089

Pasangan Calon Bupati/Wakil Bupati :

I H. Wihaji, S.Ag, M.Pd. dan Suyono, S.IP, M.Si.

II dr. Lafran Pancaputranto, Sp.OG (K) dan H. Nurhaji Slamet Urip

III AS. Burhan, S.Ag dan Acara Ariani, S.Psi

IV Akhmad Faizin, ST dan Erna Yuniwati

Sumber : KPU Kabupaten Batang

Tabel 2.6. Jumlah Pemilih dan Pengguna Hak Pilih Pemilu  
Kepala Daerah Provinsi Jawa Tengah 2018 di Kecamatan Pecalungan

Desa	Pemilih	Pengguna Hak Pilih		
		Suara Sah	Suara Tidak Sah	Jumlah
(1)	(2)	(3)	(4)	(5)
1 Bandung	1 968	1 228	81	1 309
2 Gemuh	2 681	1 693	141	1 834
3 Gombong	1 556	1 119	83	1 202
4 Gumawang	3 060	1 896	120	2 016
5 Keniten	1 041	711	29	740
6 Pecalungan	1 866	1 158	48	1 206
7 Pretek	4 613	2 470	95	2 565
8 Randu	2 754	1 731	115	1 846
9 Selokarto	3 465	2 144	136	2 280
10 Siguci	1 658	1 032	81	1 113
Jumlah	24 662	15 182	929	16 111

Sumber : KPU Kabupaten Batang

Tabel 2.7. Hasil Perolehan Suara Pemilu Kepala Daerah 2018  
di Kecamatan Pecalungan

Desa	Pasangan Calon		
	I	II	Jumlah
(1)	(2)	(3)	(4)
1 Bandung	779	449	1 309
2 Gemuh	1 141	552	1 834
3 Gombong	748	371	1 202
4 Gumawang	1 299	597	2 016
5 Keniten	449	262	740
6 Pecalungan	775	383	1 206
7 Pretek	1 618	852	2 565
8 Randu	827	904	1 846
9 Selokarto	1 446	698	2 280
10 Siguci	663	369	1 113
Jumlah	9 745	5 437	16 111

Pasangan Calon Gubernur/Wakil Gubernur :  
I H. Ganjar Pranowo, S H, M IP dan H. Taj Yasin  
II H. Sudirman Said dan Hj. Ida Fauziyah

Sumber : KPU Kabupaten Batang

Tabel 2.8. Jumlah Tempat Pemungutan Suara (TPS) dan Pemilih pada Pemilu 2019 Menurut Desa di Kecamatan Pecalungan

Desa	Jumlah TPS	Jumlah Pemilih		
		Laki-laki	Perempuan	Jumlah
(1)	(2)	(3)	(4)	(5)
1 Pecalungan	9	977	983	1 960
2 Bandung	7	997	995	1 992
3 Gombong	6	794	816	1 610
4 Randu	11	1 404	1 440	2 844
5 Siguci	8	849	853	1 702
6 Pretek	20	2 629	2 611	5 240
7 Selokarto	14	1 808	1 830	3 638
8 Gemuh	11	1 351	1 351	2 702
9 Gumawang	13	1 591	1 576	3 167
10 Keniten	4	517	543	1 060
Jumlah	103	12 917	12 998	25 915

Sumber : Komisi Pemilihan Umum Kabupaten Batang

Tabel 2.9. Rekapitulasi Hasil Penghitungan Perolehan Suara Calon Anggota Dewan Perwakilan Daerah (DPD) pada Pemilu 2019 Menurut Desa di Kecamatan Pecalungan

Desa	Jumlah Suara Sah	No. Urut Calon Anggota DPD			
		01	02	03	04
(1)	(2)	(3)	(4)	(5)	(6)
1 Pecalungan	952	93	10	59	115
2 Bandung	1 087	172	20	64	80
3 Gombong	833	92	19	72	65
4 Randu	1 576	118	20	88	170
5 Siguci	856	120	15	57	97
6 Pretek	2 383	393	46	158	188
7 Selokarto	1 826	179	41	118	154
8 Gemuh	1 420	177	39	117	100
9 Gumawang	1 603	171	35	106	158
10 Keniten	539	49	8	34	57
Jumlah	13 075	1 564	253	873	1 184

Keterangan No. Urut Calon Anggota DPD :

01 Abdul Kholik SH. M.Si.

02 Agus Mujayanto

03 Dr. H. Bambang Sadono SH. MH.

04 Ir. H. Bambang Sutrisno MM.

Lanjutan Tabel 2.9.

Desa	No. Urut Calon Anggota DPD				
	05	06	07	08	09
(1)	(7)	(8)	(9)	(10)	(11)
1 Pecalungan	37	41	52	161	45
2 Bandung	22	51	56	182	55
3 Gombong	26	34	82	130	37
4 Randu	60	64	102	225	57
5 Siguci	33	40	50	126	47
6 Pretek	76	119	196	396	108
7 Selokarto	86	108	137	367	105
8 Gemuh	55	82	158	256	58
9 Gumawang	74	129	131	310	82
10 Keniten	21	44	33	107	31
Jumlah	490	712	997	2 260	625

Keterangan No. Urut Calon Anggota DPD :

05 Budi Yuwono SH.

06 Casytha A. Kathmandu SE.

07 Dr. H. Darwito SE. MM.

08 Denty Eka Widi Pratiwi SE. MH.

09 G.K.R. Ayu Koes Indriyah

Lanjutan Tabel 2.9.

Desa	No. Urut Calon Anggota DPD				
	10	11	12	13	14
(1)	(12)	(13)	(14)	(15)	(16)
1 Pecalungan	18	35	10	108	46
2 Bandung	21	31	8	77	33
3 Gombong	11	19	5	99	31
4 Randu	30	44	12	46	64
5 Siguci	21	25	7	18	40
6 Pretek	65	109	16	70	61
7 Selokarto	46	44	15	48	72
8 Gemuh	25	38	22	17	53
9 Gumawang	29	38	13	43	78
10 Keniten	10	14	2	56	23
Jumlah	276	397	110	582	501

Keterangan No. Urut Calon Anggota DPD :

10 Isnan Ahmad Juhardani S.P.

13 Kholison SH.

11 Drs. H. Jamun M.Pd.I

14 Drs. M. Abdul Rohim

12 Drs. Joko J. Prihatmoko M.Si.



Lanjutan Tabel 2.9.

Desa	No. Urut Calon Anggota DPD					
	15	16	17	18	19	20
(1)	(17)	(18)	(19)	(20)	(21)	(22)
1 Pecalungan	21	15	61	13	6	6
2 Bandung	13	10	168	9	6	9
3 Gombang	18	8	61	7	7	10
4 Randu	18	18	111	21	289	19
5 Siguci	12	14	104	6	6	18
6 Pretek	41	44	198	38	14	47
7 Selokarto	26	18	193	35	11	23
8 Gemuh	13	17	145	14	15	19
9 Gumawang	19	18	90	26	27	26
10 Keniten	3	5	22	5	9	6
Jumlah	184	167	1 153	174	390	183

Keterangan No. Urut Calon Anggota DPD :

15 H. Muh Mahsun S.IP.	18 Dr. KH. Muqoddam Cholil MA.
16 Drs. H. Muhtar Lutfi MM	19 H. Naibul Umam Eko Sakti S.Ag. M.Si.
17 Mujiburrohman S.S.	20 Solehin S.Pd MM.

Sumber : Komisi Pemilihan Umum Kabupaten Batang

Tabel 2.10. Rekapitulasi Hasil Penghitungan Perolehan Suara Calon Anggota Dewan Perwakilan Rakyat (DPR) pada Pemilu 2019 Menurut Desa di Kecamatan Pecalungan

Desa	Jumlah Suara Sah	No. Urut Partai			
		01	02	03	04
(1)	(2)	(3)	(4)	(5)	(6)
1 Pecalungan	1 355	227	110	250	426
2 Bandung	1 405	302	66	167	439
3 Gombong	1 126	139	102	103	498
4 Randu	1 895	242	215	289	481
5 Siguci	1 149	184	151	253	284
6 Pretek	3 148	557	247	531	685
7 Selokarto	2 503	298	176	583	716
8 Gemuh	1 962	259	112	290	992
9 Gumawang	2 185	331	147	599	574
10 Keniten	747	98	40	127	341
Jumlah	17 475	2 637	1 366	3 192	5 436

Keterangan No. Urut Partai:

01 Partai Kebangkitan Bangsa

02 Partai Gerakan Indonesia Raya

03 Partai Demokrasi Indonesia Perjuangan

04 Partai Golongan Karya

Lanjutan Tabel 2.10.

Desa	No. Urut Partai					
	05	06	07	08	09	10
(1)	(7)	(8)	(9)	(10)	(11)	(12)
1 Pecalungan	50	2	37	27	55	78
2 Bandung	25	-	17	11	13	210
3 Gombong	10	-	16	2	12	199
4 Randu	25	4	27	53	48	115
5 Siguci	35	1	30	25	13	80
6 Pretek	87	3	72	111	60	621
7 Selokarto	191	4	87	66	64	129
8 Gemuh	36	2	44	29	27	81
9 Gumawang	58	2	42	58	24	144
10 Keniten	19	-	12	4	8	49
Jumlah	536	18	384	386	324	1 706

Keterangan No. Urut Partai:

05 Partai Nasdem

06 Partai Gerakan Perubahan Indonesia

07 Partai Berkarya

08 Partai Keadilan Sejahtera

09 Partai Persatuan Indonesia

10 Partai Persatuan Pembangunan

Lanjutan Tabel 2.10.

Desa	No. Urut Partai					
	11	12	13	14	15	16
(1)	(13)	(14)	(15)	(16)	(17)	(18)
1 Pecalungan	6	5	9	71	2	-
2 Bandung	3	6	19	123	1	3
3 Gombong	2	4	9	29	-	1
4 Randu	7	169	12	204	3	1
5 Siguci	10	6	29	48	-	-
6 Pretek	15	6	70	70	10	3
7 Selokarto	11	9	6	156	7	-
8 Gemuh	5	4	42	31	5	3
9 Gumawang	14	30	2	156	4	-
10 Keniten	1	1	2	45	-	-
Jumlah	74	240	200	933	32	11

Keterangan No. Urut Partai:

11 Partai Solidaritas Indonesia	14 Partai Demokrat
12 Partai Amanat Nasional	15 Partai Bulan Bintang
13 Partai Hati Nurani Rakyat	16 Partai Keadilan dan Persatuan Indonesia

Sumber : Komisi Pemilihan Umum Kabupaten Batang

Tabel 2.11. Rekapitulasi Hasil Penghitungan Perolehan Suara Calon Anggota Dewan Perwakilan Rakyat Daerah (DPRD) Provinsi pada Pemilu 2019 Menurut Desa di Kecamatan Pecalungan

Desa	Jumlah Suara Sah	No. Urut Partai			
		01	02	03	04
(1)	(2)	(3)	(4)	(5)	(6)
1 Pecalungan	1 080	292	93	270	105
2 Bandung	1 217	337	64	152	129
3 Gombang	964	153	67	126	234
4 Randu	1 728	264	132	334	205
5 Siguci	995	233	121	209	109
6 Pretek	2 795	594	245	517	309
7 Selokarto	2 128	350	176	511	355
8 Gemuh	1 783	279	135	251	715
9 Gumawang	1 897	309	181	573	262
10 Keniten	640	129	62	145	137
Jumlah	15 227	2 940	1 276	3 088	2 560

Keterangan No. Urut Partai:

01 Partai Kebangkitan Bangsa

02 Partai Gerakan Indonesia Raya

03 Partai Demokrasi Indonesia Perjuangan

04 Partai Golongan Karya

Lanjutan Tabel 2.11.

Desa	No. Urut Partai					
	05	06	07	08	09	10
(1)	(7)	(8)	(9)	(10)	(11)	(12)
1 Pecalungan	38	2	58	25	56	89
2 Bandung	87	1	27	21	19	222
3 Gombong	75	5	22	5	11	212
4 Randu	59	3	46	74	32	146
5 Siguci	50	3	13	35	12	113
6 Pretek	113	4	56	115	52	617
7 Selokarto	152	5	82	73	39	166
8 Gemuh	40	1	55	90	28	94
9 Gumawang	93	3	46	71	30	171
10 Keniten	46	-	13	2	7	56
Jumlah	753	27	418	511	286	1 886

Keterangan No. Urut Partai:

05 Partai Nasdem

06 Partai Gerakan Perubahan Indonesia

07 Partai Berkarya

08 Partai Keadilan Sejahtera

09 Partai Persatuan Indonesia

10 Partai Persatuan Pembangunan

Lanjutan Tabel 2.11.

Desa	No. Urut Partai					
	11	12	13	14	15	16
(1)	(13)	(14)	(15)	(16)	(17)	(18)
1 Pecalungan	6	4	11	29	2	-
2 Bandung	2	8	12	135	-	1
3 Gombang	3	2	12	37	-	-
4 Randu	7	194	7	220	4	1
5 Siguci	5	9	29	52	1	1
6 Pretek	8	10	54	83	15	3
7 Selokarto	6	9	7	186	10	1
8 Gemuh	5	10	35	42	2	1
9 Gumawang	4	24	8	118	2	2
10 Keniten	-	1	11	31	-	-
Jumlah	46	271	186	933	36	10

Keterangan No. Urut Partai:

11 Partai Solidaritas Indonesia	14 Partai Demokrat
12 Partai Amanat Nasional	15 Partai Bulan Bintang
13 Partai Hati Nurani Rakyat	16 Partai Keadilan dan Persatuan Indonesia

Sumber : Komisi Pemilihan Umum Kabupaten Batang

Tabel 2.12. Rekapitulasi Hasil Penghitungan Perolehan Suara Calon Anggota Dewan Perwakilan Rakyat Daerah (DPRD) Kabupaten pada Pemilu 2019 Menurut Desa di Kecamatan Pecalungan

Desa	Jumlah Suara Sah	No. Urut Partai			
		01	02	03	04
(1)	(2)	(3)	(4)	(5)	(6)
1 Pecalungan	1 508	243	206	229	64
2 Bandung	1 480	337	67	103	154
3 Gombong	1 165	134	81	93	322
4 Randu	1 992	242	308	307	86
5 Siguci	1 252	318	183	177	57
6 Pretek	3 570	887	407	408	336
7 Selokarto	2 666	386	265	365	229
8 Gemuh	2 031	306	243	278	625
9 Gumawang	2 363	236	261	754	69
10 Keniten	758	98	115	205	135
Jumlah	18 785	3 187	2 136	2 919	2 077

Keterangan No. Urut Partai:

01 Partai Kebangkitan Bangsa

02 Partai Gerakan Indonesia Raya

03 Partai Demokrasi Indonesia Perjuangan

04 Partai Golongan Karya



Lanjutan Tabel 2.12.

Desa	No. Urut Partai					
	05	06	07	08	09	10
(1)	(7)	(8)	(9)	(10)	(11)	(12)
1 Pecalungan	36	-	5	23	377	176
2 Bandung	44	-	10	55	13	319
3 Gombong	13	-	11	11	24	307
4 Randu	39	-	16	85	29	185
5 Siguci	49	-	6	39	31	183
6 Pretek	108	-	28	151	125	744
7 Selokarto	189	-	26	128	61	296
8 Gemuh	43	-	28	33	53	189
9 Gumawang	60	-	27	156	16	478
10 Keniten	17	-	7	12	7	132
Jumlah	598	-	164	693	736	3 009

Keterangan No. Urut Partai:

05 Partai Nasdem

06 Partai Gerakan Perubahan Indonesia

07 Partai Berkarya

08 Partai Keadilan Sejahtera

09 Partai Persatuan Indonesia

10 Partai Persatuan Pembangunan

Lanjutan Tabel 2.12.

Desa	No. Urut Partai					
	11	12	13	14	15	16
(1)	(13)	(14)	(15)	(16)	(17)	(18)
1 Pecalungan	-	1	45	100	3	-
2 Bandung	4	4	95	274	1	-
3 Gombang	1	-	33	134	1	-
4 Randu	4	49	44	598	-	-
5 Siguci	4	4	90	111	-	-
6 Pretek	4	6	219	145	2	-
7 Selokarto	8	2	6	702	3	-
8 Gemuh	2	1	110	118	2	-
9 Gumawang	3	5	14	281	3	-
10 Keniten	-	1	3	25	1	-
Jumlah	30	73	659	2 488	16	-

Keterangan No. Urut Partai:

11 Partai Solidaritas Indonesia	14 Partai Demokrat
12 Partai Amanat Nasional	15 Partai Bulan Bintang
13 Partai Hati Nurani Rakyat	16 Partai Keadilan dan Persatuan Indonesia

Sumber : Komisi Pemilihan Umum Kabupaten Batang

Tabel 2.13. Rekapitulasi Hasil Penghitungan Perolehan Suara Pasangan Calon Presiden dan Wakil Presiden pada Pemilu 2019 Menurut Desa di Kecamatan Pecalungan

Desa	Jumlah Suara Sah	No. Urut Pasangan Calon Presiden dan Wakil Presiden	
		01	02
(1)	(2)	(3)	(4)
1 Pecalungan	1 558	1 268	290
2 Bandung	1 517	1 417	100
3 Gombong	1 182	999	183
4 Randu	2 072	1 522	550
5 Siguci	1 342	1 072	270
6 Pretek	3 735	3 267	468
7 Selokarto	2 802	2 369	433
8 Gemuh	2 130	1 819	311
9 Gumawang	2 383	1 870	513
10 Keniten	805	676	129
Jumlah	19 526	16 279	3 247

Keterangan No. Urut Pasangan Calon Presiden dan Wakil Presiden:

01 Ir. H. Joko Widodo - Prof. Dr. (H.C) KH. Ma'ruf Amin

02 H. Prabowo Subianto - H. Sandiaga Salahuddin Uno

Sumber : Komisi Pemilihan Umum Kabupaten Batang

# BAB 3



## KEPENDUDUKAN

Kecamatan Dalam Angka 2021

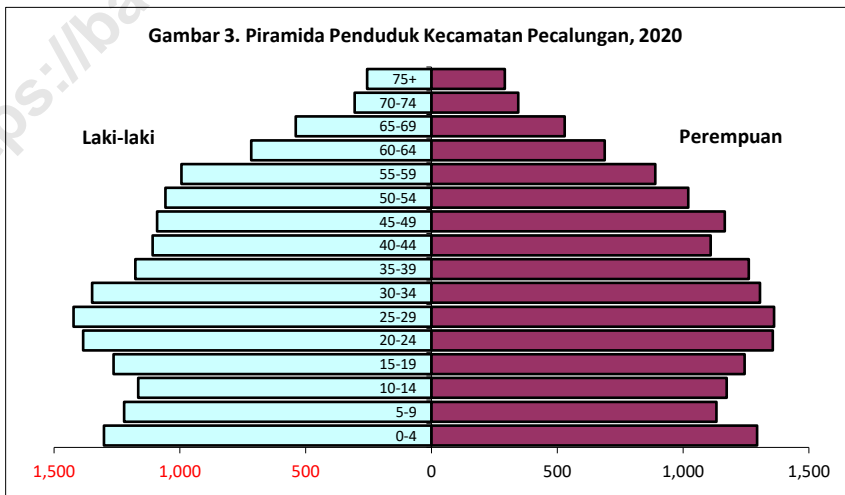


### BAB III PENDUDUK DAN KETENAGAKERJAAN

Berdasarkan hasil pendataan Sensus Penduduk 2020, jumlah penduduk Kecamatan Pecalungan tahun 2020 mencapai 32.519 jiwa yang terdiri dari 16.351 laki-laki dan 16.168 perempuan. Rasio jenis kelamin penduduk Kecamatan Pecalungan sebesar 101,13 menggambarkan bahwa jumlah penduduk laki-laki lebih banyak daripada jumlah penduduk perempuan. Desa Pretek mempunyai penduduk 6.520 jiwa terbanyak dibandingkan desa yang lainnya, sedangkan Desa Keniten mempunyai penduduk paling sedikit yaitu 1.356 jiwa.

Kepadatan penduduk menunjukkan jumlah rata-rata penduduk pada setiap km<sup>2</sup>. Peningkatan jumlah penduduk memberi dampak semakin padatnya penduduk di suatu wilayah. Kepadatan penduduk Kecamatan Pecalungan pada tahun 2020 mencapai 899 jiwa/km<sup>2</sup>. Wilayah terpadat ada di Desa Pretek yaitu 1.869 jiwa/km<sup>2</sup> sedangkan wilayah dengan kepadatan penduduk terendah berada di Desa Bandung yaitu 466 jiwa/km<sup>2</sup>.

Rasio ketergantungan adalah angka yang menyatakan perbandingan antara banyaknya penduduk usia non produktif dengan banyaknya penduduk usia produktif. Semakin tinggi persentase menunjukkan semakin tingginya beban yang harus ditanggung penduduk yang produktif untuk membiayai hidup penduduk yang tidak produktif. Kecamatan Pecalungan mempunyai angka rasio ketergantungan sebesar 41,60 persen.



Tabel 3.1. Jumlah Penduduk Menurut Jenis Kelamin dan Kelompok Umur di Kecamatan Pecalungan, 2020

Kelompok Umur	Laki-laki	Perempuan	Jumlah
(1)	(2)	(3)	(4)
0 - 4	1 302	1 294	2 596
5 - 9	1 221	1 132	2 353
10 - 14	1 165	1 173	2 338
15 - 19	1 263	1 245	2 508
20 - 24	1 385	1 356	2 741
25 - 29	1 422	1 361	2 783
30 - 34	1 349	1 306	2 655
35 - 39	1 177	1 261	2 438
40 - 44	1 108	1 110	2 218
45 - 49	1 090	1 166	2 256
50 - 54	1 058	1 020	2 078
55 - 59	994	889	1 883
60 - 64	716	689	1 405
65 - 69	539	529	1 068
70 - 74	306	345	651
75 +	256	292	548
Jumlah	16 351	16 168	32 519

Sumber : BPS, Sensus Penduduk 2020

Tabel 3.2. Jumlah Penduduk Per Jenis Kelamin, Persentase dan Rasio Jenis Kelamin Menurut Desa di Kecamatan Pecalungan, 2020

Desa	Jenis Kelamin			Persentase	Rasio Jenis Kelamin
	Laki-laki	Perempuan	Jumlah		
(1)	(2)	(3)	(4)	(5)	(6)
1 Pretek	3 318	3 202	6 520	20,05	103,62
2 Siguci	1 128	1 143	2 271	6,98	98,69
3 Selokarto	2 293	2 225	4 518	13,89	103,06
4 Gemuh	1 799	1 739	3 538	10,88	103,45
5 Gumawang	1 959	1 890	3 849	11,84	103,65
6 Keniten	648	708	1 356	4,17	91,53
7 Randu	1 778	1 798	3 576	11,00	98,89
8 Gombong	924	931	1 855	5,70	99,25
9 Pecalungan	1 265	1 291	2 556	7,86	97,99
10 Bandung	1 239	1 241	2 480	7,63	99,84
Jumlah	16 351	16 168	32 519	100,00	101,13

Sumber : BPS, Sensus Penduduk 2020



Tabel 3.3. Jumlah Penduduk, Luas Wilayah dan Kepadatan Penduduk Menurut Desa di Kecamatan Pecalungan, 2020

Desa	Jumlah Penduduk (Jiwa)	Luas Wilayah (Km <sup>2</sup> )	Kepadatan Penduduk (Jiwa/Km <sup>2</sup> )
(1)	(2)	(3)	(4)
1 Pretek	6 520	3,49	1 869
2 Siguci	2 271	2,81	807
3 Selokarto	4 518	4,15	1 088
4 Gemuh	3 538	2,95	1 198
5 Gumawang	3 849	6,60	583
6 Keniten	1 356	1,50	903
7 Randu	3 576	3,14	1 141
8 Gombong	1 855	1,98	939
9 Pecalungan	2 556	4,25	601
10 Bandung	2 480	5,32	466
Jumlah	32 519	36,19	899

Sumber : BPS, Sensus Penduduk 2020

Tabel 3.4. Jumlah Penduduk Per Kelompok Umur dan Rasio Angka Ketergantungan Menurut Desa di Kecamatan Pecalungan, 2020

Desa	Kelompok Umur			Rasio Angka Ketergantungan
	0-14	15-64	65+	
(1)	(2)	(3)	(4)	(5)
1 Pretek	1 544	4 657	319	40,00
2 Siguci	544	1 591	136	42,74
3 Selokarto	1 000	3 179	339	42,12
4 Gemuh	793	2 454	291	44,17
5 Gumawang	816	2 779	254	38,50
6 Keniten	295	936	125	44,87
7 Randu	776	2 498	302	43,15
8 Gombong	395	1 287	173	44,13
9 Pecalungan	608	1 775	173	44,00
10 Bandung	516	1 809	155	37,09
Jumlah	7 287	22 965	2 267	41,60

Sumber : BPS, Sensus Penduduk 2020



# BAB 4



# SOSIAL

Kecamatan Dalam Angka 2021



---

## **BAB IV SOSIAL**

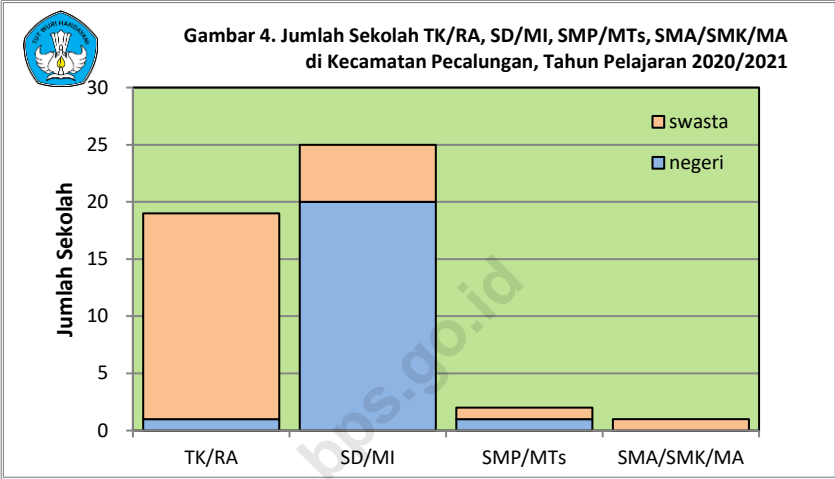
Kualitas kesejahteraan penduduk dapat tercapai salah satunya dengan terpenuhinya kebutuhan sarana prasarana pendidikan, kesehatan dan sosial lainnya. Pendidikan formal yang ada di Kecamatan Pecalungan dikelola oleh Kementerian Agama dan Dinas Pendidikan dan Kebudayaan. Jumlah sekolah pada tahun pelajaran 2020/2021 di Kecamatan Pecalungan yaitu TK/RA 19, SD/MI 25, SMP/MTs 2 dan SMA/SMK/MA 1 sekolah.

Mayoritas penduduk di Kecamatan Pecalungan merupakan penduduk yang beragama Islam. Berdasarkan hasil pendataan potensi desa, terdapat tempat ibadah berupa 39 masjid, dan mushola sebanyak 189. Selama tahun 2020, KUA telah mencatatkan pernikahan sebanyak 239 dan pada tahun ini tidak ada pemberangkatan jemaah haji yang disebabkan karena adanya pandemi covid-19.

Untuk mendukung pelayanan kesehatan terhadap masyarakat, pemerintah telah menyediakan sarana kesehatan yaitu 1 puskesmas tanpa rawat inap, dengan 2 dokter umum, 8 perawat dan 18 bidan. Pada tahun 2020, jumlah kasus covid-19 yang terdata mencapai 32 orang dengan mayoritas pada kelompok umur 31-45 tahun.

Program Keluarga Berencana merupakan salah satu upaya pemerintah dalam pengendalian jumlah penduduk. Menurut Undang-undang RI Nomor 52 Tahun 2009, Keluarga Berencana adalah upaya mengatur kelahiran anak, jarak dan usia ideal melahirkan, mengatur kehamilan melalui promosi, perlindungan dan bantuan sesuai hak reproduksi untuk mewujudkan keluarga yang berkualitas. Pada tahun 2020, jumlah peserta KB baru yang dilayani mencapai 814 orang dengan metode kontrasepsi mayoritas digunakan berupa suntikan. Sedangkan jumlah peserta KB aktif sebanyak 9.096 orang atau 82,14 persen dari jumlah pasangan usia subur yang ada.

Dalam rangka program pengentasan kemiskinan masyarakat, pemerintah pusat melalui Kementerian Sosial telah menyalurkan berbagai program bantuan sosial. Berdasarkan data terpadu kesejahteraan sosial, pada tahun 2020 telah disalurkan bantuan antara lain melalui Program Keluarga Harapan 1.567 rumah tangga, KIS/PBI/BPJS ditanggung oleh APBN 14.890 jiwa, Kartu Indonesia Pintar 1.126 rumah tangga dan Bantuan Sosial Pangan 3.815 rumah tangga..



Tabel 4.1. Jumlah Sekolah, Guru dan Murid Raudhatul Athfal Menurut Desa di Kecamatan Pecalungan Tahun Pelajaran 2020/2021

Desa	Sekolah		Guru		Murid	
	Negeri	Swasta	PNS	Non PNS	Laki-laki	Perempuan
(1)	(2)	(3)	(4)	(5)	(6)	(7)
1 Pretek	-	1	-	5	60	74
2 Siguci	-	-	-	-	-	-
3 Selokarto	-	1	-	4	18	15
4 Gemuh	-	-	-	-	-	-
5 Gumawang	-	-	-	-	-	-
6 Keniten	-	-	-	-	-	-
7 Randu	-	1	-	12	73	87
8 Gombong	-	1	-	6	61	53
9 Pecalungan	-	-	-	-	-	-
10 Bandung	-	1	-	1	17	13
Jumlah	-	5	-	28	229	242

Sumber : Kementerian Agama Kabupaten Batang



Tabel 4.2. Jumlah Sekolah, Guru dan Murid Madrasah Ibtidaiyah Menurut Desa di Kecamatan Pecalungan Tahun Pelajaran 2020/2021

Desa	Sekolah		Guru		Murid	
	Negeri	Swasta	PNS	Non PNS	Laki-laki	Perempuan
(1)	(2)	(3)	(4)	(5)	(6)	(7)
1 Pretek	-	1	4	11	223	175
2 Siguci	-	-	-	-	-	-
3 Selokarto	-	-	-	-	-	-
4 Gemuh	-	1	2	5	42	33
5 Gumawang	-	-	-	-	-	-
6 Keniten	-	-	-	-	-	-
7 Randu	-	1	-	3	40	35
8 Gombong	-	1	3	4	53	49
9 Pecalungan	-	-	-	-	-	-
10 Bandung	-	1	2	6	61	39
Jumlah	-	5	11	29	419	331

Sumber : Kementerian Agama Kabupaten Batang

Tabel 4.3. Jumlah Sekolah, Guru dan Murid Madrasah Tsanawiyah Menurut Desa di Kecamatan Pecalungan Tahun Pelajaran 2020/2021

Desa	Sekolah		Guru		Murid	
	Negeri	Swasta	PNS	Non PNS	Laki-laki	Perempuan
(1)	(2)	(3)	(4)	(5)	(6)	(7)
1 Pretek	-	1	1	10	120	109
2 Siguci	-	-	-	-	-	-
3 Selokarto	-	-	-	-	-	-
4 Gemuh	-	-	-	-	-	-
5 Gumawang	-	-	-	-	-	-
6 Keniten	-	-	-	-	-	-
7 Randu	-	-	-	-	-	-
8 Gombong	-	-	-	-	-	-
9 Pecalungan	-	-	-	-	-	-
10 Bandung	-	-	-	-	-	-
Jumlah	-	1	1	10	120	109

Sumber : Kementerian Agama Kabupaten Batang

Tabel 4.4. Jumlah Sekolah, Guru dan Murid Madrasah Aliyah Menurut Desa di Kecamatan Pecalungan Tahun Pelajaran 2020/2021

Desa	Sekolah		Guru		Murid	
	Negeri	Swasta	PNS	Non PNS	Laki-laki	Perempuan
(1)	(2)	(3)	(4)	(5)	(6)	(7)
1 Pretek	-	-	-	-	-	-
2 Siguci	-	-	-	-	-	-
3 Selokarto	-	-	-	-	-	-
4 Gemuh	-	-	-	-	-	-
5 Gumawang	-	-	-	-	-	-
6 Keniten	-	-	-	-	-	-
7 Randu	-	-	-	-	-	-
8 Gombong	-	-	-	-	-	-
9 Pecalungan	-	-	-	-	-	-
10 Bandung	-	-	-	-	-	-
Jumlah	-	-	-	-	-	-

Sumber : Kementerian Agama Kabupaten Batang

Tabel 4.5. Jumlah Sekolah, Guru dan Murid Taman Kanak-Kanak Menurut Desa di Kecamatan Pecalungan Tahun Pelajaran 2020/2021

Desa	Sekolah		Guru		Murid	
	Negeri	Swasta	PNS	Non PNS	Laki-laki	Perempuan
(1)	(2)	(3)	(4)	(5)	(6)	(7)
1 Pretek	-	2	-	4	44	55
2 Siguci	-	1	-	2	23	21
3 Selokarto	1	1	-	-	18	11
4 Gemuh	-	1	-	5	23	20
5 Gumawang	-	2	1	5	29	31
6 Keniten	-	1	-	3	27	14
7 Randu	-	2	-	5	36	29
8 Gombong	-	1	-	3	20	15
9 Pecalungan	-	1	-	4	16	19
10 Bandung	-	1	-	4	20	16
Jumlah	1	13	1	35	256	231

Sumber : Dinas Pendidikan dan Kebudayaan Kabupaten Batang

Tabel 4.6. Jumlah Sekolah, Guru dan Murid Sekolah Dasar Menurut Desa di Kecamatan Pecalungan Tahun Pelajaran 2020/2021

Desa	Sekolah		Guru		Murid	
	Negeri	Swasta	PNS	Non PNS	Laki-laki	Perempuan
(1)	(2)	(3)	(4)	(5)	(6)	(7)
1 Pretek	2	-	10	9	161	178
2 Siguci	1	-	4	5	76	79
3 Selokarto	3	-	12	9	149	136
4 Gemuh	3	-	19	7	146	135
5 Gumawang	3	-	13	12	135	119
6 Keniten	1	-	3	5	59	60
7 Randu	2	-	11	5	107	101
8 Gombong	1	-	3	4	30	37
9 Pecalungan	2	-	9	5	106	113
10 Bandung	2	-	7	6	63	68
Jumlah	20	-	91	67	1 032	1 026

Sumber : Dinas Pendidikan dan Kebudayaan Kabupaten Batang

Tabel 4.7. Jumlah Sekolah, Guru dan Murid Sekolah Menengah Pertama Menurut Desa di Kecamatan Pecalungan Tahun Pelajaran 2020/2021

Desa	Sekolah		Guru		Murid	
	Negeri	Swasta	PNS	Non PNS	Laki-laki	Perempuan
(1)	(2)	(3)	(4)	(5)	(6)	(7)
1 Pretek	-	-	-	-	-	-
2 Siguci	-	-	-	-	-	-
3 Selokarto	-	-	-	-	-	-
4 Gemuh	-	-	-	-	-	-
5 Gumawang	-	-	-	-	-	-
6 Keniten	-	-	-	-	-	-
7 Randu	-	-	-	-	-	-
8 Gombong	-	-	-	-	-	-
9 Pecalungan	1	-	20	15	334	334
10 Bandung	-	-	-	-	-	-
Jumlah	1	-	20	15	334	334

Sumber : Dinas Pendidikan dan Kebudayaan Kabupaten Batang

Tabel 4.8. Jumlah Sekolah, Guru dan Murid Sekolah Menengah Atas Menurut Desa di Kecamatan Pecalungan Tahun Pelajaran 2020/2021

Desa	Sekolah		Guru		Murid	
	Negeri	Swasta	PNS	Non PNS	Laki-laki	Perempuan
(1)	(2)	(3)	(4)	(5)	(6)	(7)
1 Pretek	-	-	-	-	-	-
2 Siguci	-	-	-	-	-	-
3 Selokarto	-	-	-	-	-	-
4 Gemuh	-	-	-	-	-	-
5 Gumawang	-	-	-	-	-	-
6 Keniten	-	-	-	-	-	-
7 Randu	-	-	-	-	-	-
8 Gombong	-	-	-	-	-	-
9 Pecalungan	-	-	-	-	-	-
10 Bandung	-	-	-	-	-	-
Jumlah	-	-	-	-	-	-

Sumber : Dinas Pendidikan dan Kebudayaan Kabupaten Batang

Tabel 4.9. Jumlah Sekolah, Guru dan Murid Sekolah Menengah Kejuruan Menurut Desa di Kecamatan Pecalungan Tahun Pelajaran 2020/2021

Desa	Sekolah		Guru		Murid	
	Negeri	Swasta	PNS	Non PNS	Laki-laki	Perempuan
(1)	(2)	(3)	(4)	(5)	(6)	(7)
1 Pretek	-	-	-	-	-	-
2 Siguci	-	-	-	-	-	-
3 Selokarto	-	-	-	-	-	-
4 Gemuh	-	-	-	-	-	-
5 Gumawang	-	-	-	-	-	-
6 Keniten	-	-	-	-	-	-
7 Randu	-	-	-	-	-	-
8 Gombong	-	-	-	-	-	-
9 Pecalungan	-	1	-	19	100	83
10 Bandung	-	-	-	-	-	-
Jumlah	-	1	-	19	100	83

Sumber : Dinas Pendidikan dan Kebudayaan Kabupaten Batang



Tabel 4.10. Jumlah Tempat Ibadah Menurut Desa di Kecamatan Pecalungan, 2020

Desa	Masjid	Musholla	Gereja Kristen	Gereja Katolik	Pura	Wihara
(1)	(2)	(3)	(4)	(5)	(6)	(7)
1 Pretek	7	44	-	-	-	-
2 Siguci	3	13	-	-	-	-
3 Selokarto	5	32	-	-	-	-
4 Gemuh	5	21	-	-	-	-
5 Gumawang	6	18	-	-	-	-
6 Keniten	4	7	-	-	-	-
7 Randu	4	19	-	-	-	-
8 Gombong	1	12	-	-	-	-
9 Pecalungan	2	11	-	-	-	-
10 Bandung	2	12	-	-	-	-
Jumlah	39	189	-	-	-	-

Sumber : BPS, Pendataan Potensi Desa

Tabel 4.11. Banyaknya Nikah Menurut Bulan di Kecamatan Pecalungan, 2018-2020

	Bulan	Tahun		
		2018	2019	2020
	(1)	(2)	(3)	(4)
1	Januari	31	20	17
2	Pebruari	19	26	12
3	Maret	27	28	13
4	April	32	30	8
5	Mei	11	10	-
6	Juni	12	29	15
7	Juli	29	18	12
8	Agustus	65	94	34
9	September	19	1	7
10	Oktober	13	13	31
11	Nopember	22	17	53
12	Desember	54	32	37
	Jumlah	334	318	239

Sumber : Kementerian Agama Kabupaten Batang

Tabel 4.12. Banyaknya Nikah Menurut Desa di Kecamatan Pecalungan, 2020

Desa	Lokasi Nikah		Jumlah	
	Di Kantor	Luar Kantor		
(1)	(2)	(3)	(4)	
1 Pretek	11	42	53	
2 Siguci	3	14	17	
3 Selokarto	9	17	26	
4 Gemuh	9	19	28	
5 Gumawang	6	20	26	
6 Kaniten	-	2	2	
7 Randu	5	27	32	
8 Gombong	1	16	17	
9 Pecalungan	3	13	16	
10 Bandung	4	18	22	
Jumlah	2020	51	188	239
	2019	77	241	318

Sumber : Kementerian Agama Kabupaten Batang

Tabel 4.13. Banyaknya Jemaah Haji Menurut Desa di Kecamatan Pecalungan, 2020

Desa	Jenis Kelamin		Jumlah
	Laki-laki	Perempuan	
(1)	(2)	(3)	(4)
1 Pretek	-	-	-
2 Siguci	-	-	-
3 Selokarto	-	-	-
4 Gemuh	-	-	-
5 Gumawang	-	-	-
6 Kaniten	-	-	-
7 Randu	-	-	-
8 Gombong	-	-	-
9 Pecalungan	-	-	-
10 Bandung	-	-	-
Jumlah	2020	-	-
	2019	7	8

Keterangan : tahun 2020 tidak ada pemberangkatan haji karena pandemi covid-19

Sumber : Kementerian Agama Kabupaten Batang

Tabel 4.14. Banyaknya Sarana Kesehatan Menurut Jenis Sarana Kesehatan dan Desa di Kecamatan Pecalungan, 2020

Desa	RS	RSB	Poliklinik/ BP	Puskesmas Rawat Inap	Puskesmas Tanpa Rawat Inap	Apotek
(1)	(2)	(3)	(4)	(5)	(6)	(7)
1. Pretek	-	-	-	-	-	-
2. Siguci	-	-	-	-	-	-
3. Selokarto	-	-	-	-	-	2
4. Gemuh	-	-	-	-	-	-
5. Gumawang	-	-	-	-	-	-
6. Keniten	-	-	-	-	-	-
7. Randu	-	-	-	-	-	-
8. Gombong	-	-	-	-	-	-
9. Pecalungan	-	-	-	-	1	-
10. Bandung	-	-	-	-	-	-
Jumlah	-	-	-	-	1	2

Sumber : BPS, Pendataan Potensi Desa

Tabel 4.15. Banyaknya Warga Penderita Gizi Buruk Menurut Desa di Kecamatan Pecalungan, 2017-2019

Desa	2017	2018	2019
(1)	(2)	(3)	(4)
1. Pretek	-	-	-
2. Siguci	-	-	-
3. Selokarto	-	-	-
4. Gemuh	-	-	-
5. Gumawang	-	-	-
6. Keniten	-	-	-
7. Randu	-	-	-
8. Gombong	-	-	-
9. Pecalungan	-	-	-
10. Bandung	-	-	-
Jumlah	-	-	-

Sumber : BPS, Pendataan Potensi Desa

Tabel 4.16. Jumlah Tenaga Medis dan Non Medis Menurut Jenis Kelamin di Puskesmas Pecalungan, 2020

Rincian	Laki-laki	Perempuan	Jumlah
(1)	(2)	(3)	(4)
Jumlah Tenaga Medis			
- Dokter Spesialis	-	-	-
- Dokter Umum	1	1	2
- Dokter Gigi	-	-	-
- Dokter Gigi Spesialis	-	-	-
Jumlah Tenaga Keperawatan dan Kebidanan			
- Perawat	4	4	8
- Bidan	-	18	18
Jumlah Tenaga KM, Kesehatan Lingkungan dan Gizi			
- Kesehatan Masyarakat	-	1	1
- Kesehatan Lingkungan	-	1	1
- Gizi	1	1	2
Jumlah Tenaga TB, Keterampilan Fisik dan Keteknisian Medis			
- Ahli Laboratorium Medik	-	1	1
- Tenaga Teknik Biomedika Lainnya	-	-	-
- Keterampilan Fisik	-	-	-
- Keteknisian Medis	-	1	1
Jumlah Tenaga Kefarmasian			
- Tenaga Teknis Kefarmasian	-	1	1
- Apoteker	-	-	-
Jumlah Tenaga Penunjang/Pendukung Kesehatan			
- Pejabat Struktural	1	-	1
- Tenaga Dukungan Manajemen	7	3	10

Sumber : Dinas Kesehatan Kabupaten Batang

Tabel 4.17. Jumlah Pengunjung Puskesmas Menurut Jenis Kelamin dan Kunjungan di Kecamatan Pecalungan, 2020

Rincian	Laki-laki	Perempuan	Jumlah
(1)	(2)	(3)	(4)
Puskesmas Pecalungan			
- Kunjungan Rawat Jalan	5 634	12 163	17 797
- Kunjungan Rawat Inap	-	-	-
- Kunjungan Gangguan Jiwa	28	41	69

Sumber : Dinas Kesehatan Kabupaten Batang



Tabel 4.18. Jumlah Kasus Covid-19 Menurut Kelompok Umur dan Jenis Kelamin di Kecamatan Pecalungan, 2020

Kelompok Umur	Laki-laki	Perempuan	Jumlah
(1)	(2)	(3)	(4)
0 - 2	1	-	1
3 - 6	-	-	-
7 - 12	1	-	1
13 - 15	1	-	1
16 - 18	-	3	3
19 - 30	3	4	7
31 - 45	3	6	9
46 - 59	6	2	8
60 +	2	-	2
Jumlah	17	15	32

Sumber : Dinas Kesehatan Kabupaten Batang

Tabel 4.19. Jumlah Peserta Keluarga Berencana Baru yang Dilayani Menurut Metode Kontrasepsi dan Kecamatan di Kabupaten Batang, 2020

Kecamatan	IUD	MOW	MOP	Kondom	Implant	Suntikan	Pil	Jumlah
(1)	(2)	(3)	(4)	(5)	(6)	(7)	(8)	(9)
1 Wonotunggal	169	3	-	13	176	671	397	1555
2 Bandar	47	1	-	139	328	692	106	1219
3 Blado	49	1	-	45	433	682	12	1179
4 Reban	69	12	1	2	379	666	272	1542
5 Bawang	129	4	-	143	870	127	45	1188
6 Tersono	32	4	-	13	445	294	111	933
7 Gringsing	91	13	-	47	343	877	222	1572
8 Limpung	54	6	-	26	336	87	111	669
9 Banyuputih	71	1	-	75	93	322	254	760
10 Subah	90	13	1	19	124	354	108	728
11 Pecalungan	32	-	-	38	237	436	111	841
12 Tulis	37	5	-	25	145	236	172	642
13 Kandeman	13	4	-	47	125	860	582	1614
14 Batang	352	93	-	30	370	639	149	1710
15 Warungasem	53	10	-	107	123	535	255	1027
Jumlah	1 288	170	2	51	4 527	7 478	2 907	17179

Sumber : Dinas Pemberdayaan Perempuan dan Perlindungan Anak, Pengendalian Penduduk dan KB

Tabel 4.20. Jumlah Peserta Keluarga Berencana Aktif Menurut Metode Kontrasepsi dan Desa di Kecamatan Pecalungan, 2020

Desa	Metode Kontrasepsi				
	IUD	MOW	MOP	Kondom	Implant
(1)	(2)	(3)	(4)	(5)	(6)
1 Pretek	41	11	98	81	156
2 Siguci	36	37	44	51	84
3 Selokarto	46	95	44	64	119
4 Gemuh	43	142	50	85	96
5 Gumawang	39	185	30	70	64
6 Keniten	40	14	32	51	75
7 Randu	46	7	55	85	92
8 Gombong	30	2	19	62	52
9 Pecalungan	43	55	103	51	68
10 Bandung	43	31	4	60	71
Jumlah	407	579	479	660	877

Tabel 4.20. Lanjutan

Desa	Metode Kontrasepsi			PUS	Persentase
	Suntikan	Pil	Jumlah		
(1)	(7)	(8)	(9)	(10)	(11)
1 Pretek	715	172	1 274	1 582	80,53
2 Siguci	137	140	529	635	83,31
3 Selokarto	436	172	976	1 187	82,22
4 Gemuh	308	93	817	977	83,62
5 Gumawang	349	246	983	1 230	79,92
6 Keniten	88	104	404	484	83,47
7 Randu	329	160	774	969	79,88
8 Gombong	228	82	475	596	79,70
9 Pecalungan	186	102	608	710	85,63
10 Bandung	252	170	631	726	86,91
Jumlah	3 028	1 441	7 471	9 096	82,14

Sumber : PLKB Kecamatan Pecalungan

Tabel 4.21. Jumlah Bantuan Sosial Berdasarkan Data Terpadu Kesejahteraan Sosial Menurut Desa di Kecamatan Pecalungan, 2020

Desa	Program Keluarga Harapan (ruta)	KIS/PBI/BPJS Ditanggung oleh APBN (jiwa)	Kartu Indonesia Pintar (ruta)	Bantuan Sosial Pangan (ruta)
(1)	(2)	(3)	(4)	(5)
1. Pretek	359	2 614	77	765
2. Siguci	110	1 050	83	229
3. Selokarto	232	2 035	198	508
4. Gemuh	232	2 238	196	592
5. Gumawang	127	1 386	128	399
6. Keniten	66	630	62	154
7. Randu	136	1 709	142	360
8. Gombong	120	1 081	65	274
9. Pecalungan	74	987	102	219
10. Bandung	111	1 160	73	315
Jumlah	1 567	14 890	1 126	3 815

Sumber : KEPMENSOS/146/HUK/2020 (Tahun 2020 Periode 2, Bulan Oktober)

Tabel 4.22. Banyaknya Keluarga Pengguna Listrik Menurut Jenis dan Desa di Kecamatan Pecalungan, 2020

Desa	Pengguna Listrik			Bukan Pengguna Listrik
	PLN	Non PLN	Jumlah	
(1)	(2)	(2)	(3)	(4)
1. Pretek	1 925	-	1 925	-
2. Siguci	675	-	675	-
3. Selokarto	1 373	-	1 373	-
4. Gemuh	1 084	-	1 084	-
5. Gumawang	1 127	-	1 127	-
6. Keniten	417	-	417	-
7. Randu	1 011	-	1 011	-
8. Gombong	666	-	666	-
9. Pecalungan	831	-	831	-
10. Bandung	740	-	740	-
Jumlah	9 849	-	9 849	-

Sumber : BPS, Pendataan Potensi Desa

---

Tabel 4.23. Nama Desa Menurut Jenis Bahan Bakar untuk Memasak yang Digunakan oleh Sebagian Besar Keluarga di Kecamatan Pecalungan, 2020

Desa	Jenis Bahan Bakar
(1)	(2)
1. Pretek	LPG 3 Kg
2. Siguci	LPG 3 Kg
3. Selokarto	LPG 3 Kg
4. Gemuh	LPG 3 Kg
5. Gumawang	LPG 3 Kg
6. Keniten	LPG 3 Kg
7. Randu	LPG 3 Kg
8. Gombong	LPG 3 Kg
9. Pecalungan	LPG 3 Kg
10. Bandung	LPG 3 Kg

Sumber : BPS, Pendataan Potensi Desa

Tabel 4.24. Nama Desa Menurut Jenis Sumber Air Minum Sebagian Besar Keluarga di Kecamatan Pecalungan, 2020

Desa	Jenis Sumber Air Minum
(1)	(2)
1. Pretek	Mata Air
2. Siguci	Ledeng Dengan Meteran
3. Selokarto	Mata Air
4. Gemuh	Mata Air
5. Gumawang	Mata Air
6. Keniten	Mata Air
7. Randu	Sumur Bor atau Pompa
8. Gombong	Mata Air
9. Pecalungan	Mata Air
10. Bandung	Mata Air

Sumber : BPS, Pendataan Potensi Desa



---

Tabel 4.25. Nama Desa Menurut Penggunaan Fasilitas Tempat Buang Air Besar Sebagian Besar Keluarga di Kecamatan Pecalungan, 2020

Desa	Fasilitas Tempat Buang Air Besar
(1)	(2)
1. Pretek	Jamban Sendiri
2. Siguci	Jamban Sendiri
3. Selokarto	Jamban Sendiri
4. Gemuh	Jamban Sendiri
5. Gumawang	Jamban Sendiri
6. Keniten	Jamban Sendiri
7. Randu	Jamban Sendiri
8. Gombong	Jamban Sendiri
9. Pecalungan	Jamban Sendiri
10. Bandung	Jamban Sendiri

Sumber : BPS, Pendataan Potensi Desa

Tabel 4.26. Banyaknya Kejadian Bencana Alam Menurut Jenis Bencana Alam dan Desa di Kecamatan Pecalungan, 2020

Desa	Tanah Longsor	Banjir	Angin Kencang	Tanah Longsor
(1)	(2)	(3)	(4)	(5)
1. Pretek	-	-	-	-
2. Siguci	-	-	-	-
3. Selokarto	-	-	-	-
4. Gemuh	-	-	-	-
5. Gumawang	-	-	-	-
6. Keniten	-	-	-	-
7. Randu	-	-	-	-
8. Gombong	-	-	-	-
9. Pecalungan	-	-	-	-
10. Bandung	-	-	-	-
Jumlah	-	-	-	-

Sumber : BPS, Pendataan Potensi Desa

Tabel 4.27. Ketersediaan Lapangan Olahraga Menurut Jenis Olahraga dan Desa di Kecamatan Pecalungan, 2020

Desa	Sepak Bola	Bola Voli	Bulu Tangkis	Bola Basket
(1)	(2)	(3)	(4)	(5)
1. Pretek	Baik	Rusak Sedang	Rusak Sedang	Tidak Ada
2. Siguci	Baik	Baik	Baik	Tidak Ada
3. Selokarto	Rusak Sedang	Baik	Rusak Parah	Tidak Ada
4. Gemuh	Rusak Sedang	Baik	Rusak Parah	Tidak Ada
5. Gumawang	Baik	Baik	Baik	Tidak Ada
6. Keniten	Baik	Baik	Baik	Tidak Ada
7. Randu	Baik	Rusak Sedang	Rusak Sedang	Tidak Ada
8. Gombong	Rusak Sedang	Tidak Ada	Tidak Ada	Tidak Ada
9. Pecalungan	Baik	Baik	Baik	Tidak Ada
10. Bandung	Baik	Baik	Baik	Tidak Ada

Lanjutan Tabel 4.27.

Desa	Tenis Lapangan	Tenis meja	Futsal	Renang
(1)	(6)	(7)	(8)	(9)
1. Pretek	Tidak Ada	Tidak Ada	Tidak Ada	Tidak Ada
2. Siguci	Tidak Ada	Tidak Ada	Tidak Ada	Tidak Ada
3. Selokarto	Tidak Ada	Rusak Sedang	Tidak Ada	Tidak Ada
4. Gemuh	Tidak Ada	Baik	Tidak Ada	Tidak Ada
5. Gumawang	Tidak Ada	Baik	Tidak Ada	Tidak Ada
6. Keniten	Tidak Ada	Tidak Ada	Tidak Ada	Tidak Ada
7. Randu	Tidak Ada	Rusak Sedang	Tidak Ada	Tidak Ada
8. Gombong	Tidak Ada	Rusak Sedang	Tidak Ada	Tidak Ada
9. Pecalungan	Tidak Ada	Baik	Tidak Ada	Tidak Ada
10. Bandung	Tidak Ada	Baik	Tidak Ada	Tidak Ada

Sumber : BPS, Pendataan Potensi Desa



# BAB 5



# PERTANIAN

Kecamatan Dalam Angka 2021



---

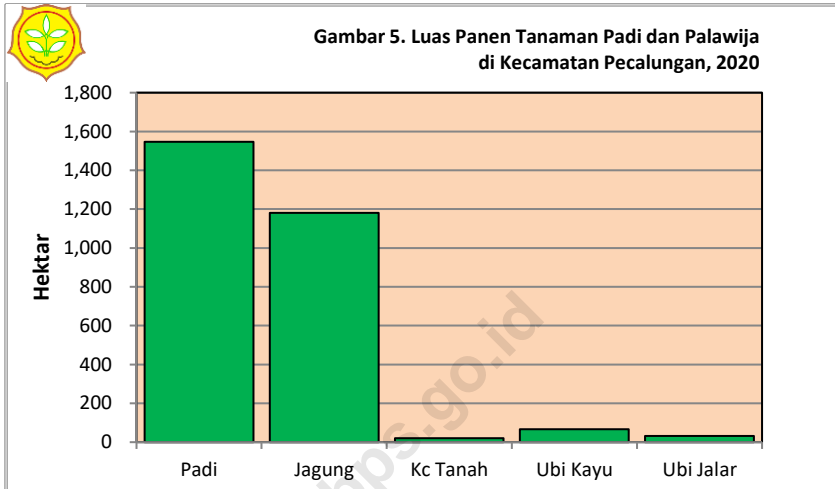
## **BAB V PERTANIAN**

Pertanian adalah kegiatan pemanfaatan sumber daya hayati yang dilakukan manusia untuk menghasilkan bahan pangan, bahan baku industri, atau sumber energi serta untuk mengelola lingkungan hidupnya. Dalam upaya peningkatan hasil pertanian, Pemerintah Kabupaten Pecalungan berupaya menambah produktivitas tanaman pertanian yaitu dengan kegiatan antara lain perbaikan saluran irigasi, penyuluhan pertanian, pemberian bantuan pupuk, bibit tanaman dan obat pertanian.

Menurut data Laporan Statistik Pertanian dari Dinas Pangan dan Pertanian Kabupaten Batang, di Kecamatan Pecalungan luas tanam padi untuk musim tanam 2020 mencapai 1.729,20 ha, jagung mencapai 1.038,10 ha, kacang tanah mencapai 17,70 ha, ubi kayu mencapai 88,90 ha, dan ubi jalar mencapai 29,50 ha. Sedangkan pada tahun 2020 luas panen tanaman padi mencapai 1.547,40 ha, jagung mencapai 1.180,30 ha, kacang tanah mencapai 19,70 ha, ubi kayu mencapai 66,30 ha, dan ubi jalar mencapai 31,50 ha.

Peternakan adalah kegiatan mengembangbiakkan dan membudidayakan hewan ternak untuk mendapatkan manfaat dan hasil dari kegiatan tersebut. Manfaat yang dapat diperoleh dari kegiatan peternakan dapat berupa pendapatan rumah tangga maupun untuk mencukupi kebutuhan gizi keluarga. Pada tahun 2020 di Kecamatan Pecalungan terdapat jumlah ternak besar/kecil berupa sapi perah 20 ekor, sapi potong 2.356 ekor, kerbau 26 ekor, kambing 6.605 ekor, dan domba 1.939 ekor. Sedangkan jumlah unggas berupa ayam buras 54.538 ekor, ayam ras 1.173.929 ekor, itik 1.948 ekor, dan angsa sebanyak 158 ekor.





Tabel 5.1. Laporan Luas Tanaman Padi Menurut Bulan  
di Kecamatan Pecalungan, 2020

Bulan	Luas Areal (Ha)				
	Tanaman Awal Bulan Yang Lalu	Panen	Tanam	Puso/ Rusak	Tanaman Akhir Bulan
(1)	(2)	(3)	(4)	(5)	(6)
1 Januari	312,00	92,80	317,50	-	542,00
2 Pebruari	542,00	117,20	171,00	-	597,00
3 Maret	597,00	87,90	78,20	-	587,00
4 April	587,00	317,50	185,60	-	452,00
5 Mei	452,00	171,00	156,30	-	437,00
6 Juni	437,00	78,20	87,90	-	447,00
7 Juli	447,00	185,60	67,40	-	326,00
8 Agustus	326,00	156,30	117,20	-	286,00
9 September	286,00	87,90	68,40	-	266,00
10 Oktober	266,00	67,40	63,50	-	262,00
11 Nopember	262,00	117,20	111,40	-	256,00
12 Desember	256,00	68,40	304,80	-	498,00
Jumlah	2020	1 547,40	1 729,20	-	
	2019	1 736,80	1 663,50	-	
	2018	1 683,10	1 847,30	-	

Sumber : Dispaperta Kabupaten Batang, hasil olah SIMTP

Tabel 5.2. Laporan Luas Tanaman Palawija Jagung Menurut Bulan di Kecamatan Pecalungan, 2020

Bulan	Luas Areal (Ha)				
	Tanaman Awal Bulan Yang Lalu	Panen	Tanam	Puso/Rusak	Tanaman Akhir Bulan
(1)	(2)	(3)	(4)	(5)	(6)
1 Januari	472,00	182,70	24,40	-	312,00
2 Pebruari	312,00	141,60	14,70	-	182,00
3 Maret	182,00	136,80	39,10	-	82,00
4 April	82,00	24,40	68,40	-	127,00
5 Mei	127,00	14,70	78,20	-	192,00
6 Juni	192,00	39,10	97,70	-	252,00
7 Juli	252,00	68,40	142,60	-	328,00
8 Agustus	328,00	78,20	215,00	-	468,00
9 September	468,00	97,70	39,10	-	408,00
10 Oktober	408,00	142,60	28,40	-	291,00
11 Nopember	291,00	215,00	111,30	-	184,00
12 Desember	184,00	39,10	179,20	-	327,00
Jumlah	2020	1 180,30	1 038,10	-	
	2019	1,209,80	1,364,60	-	
	2018	1 338,40	1 338,20	-	

Sumber : Dispaperta Kabupaten Batang, hasil olah SIMTP

Tabel 5.3. Laporan Luas Tanaman Palawija Kacang Tanah Menurut Bulan di Kecamatan Pecalungan, 2020

Bulan	Luas Areal (Ha)				
	Tanaman Awal Bulan Yang Lalu	Panen	Tanam	Puso/Rusak	Tanaman Akhir Bulan
(1)	(2)	(3)	(4)	(5)	(6)
1 Januari	2,00	-	1,00	-	3,00
2 Pebruari	3,00	1,00	1,00	-	3,00
3 Maret	3,00	1,00	-	-	2,00
4 April	2,00	1,00	1,00	-	2,00
5 Mei	2,00	1,00	-	-	1,00
6 Juni	1,00	-	1,00	-	2,00
7 Juli	2,00	1,00	4,90	-	6,00
8 Agustus	6,00	1,00	4,90	-	10,00
9 September	10,00	1,00	2,90	-	12,00
10 Oktober	12,00	4,90	-	-	7,00
11 Nopember	7,00	4,90	1,00	-	3,00
12 Desember	3,00	2,90	-	-	-
Jumlah	2020	19,70	17,70	-	
	2019	23,00	23,00	-	
	2018	10,00	11,00	-	

Sumber : Dispaperta Kabupaten Batang, hasil olah SIMTP

Tabel 5.4. Laporan Luas Tanaman Palawija Ubikayu/Singkong Menurut Bulan di Kecamatan Pecalungan, 2020

Bulan	Luas Areal (Ha)				
	Tanaman Awal Bulan Yang Lalu	Panen	Tanam	Puso/Rusak	Tanaman Akhir Bulan
(1)	(2)	(3)	(4)	(5)	(6)
1 Januari	31,00	5,90	14,90	-	40,00
2 Pebruari	40,00	2,90	10,80	-	48,00
3 Maret	48,00	2,00	4,00	-	50,00
4 April	50,00	4,90	4,00	-	49,00
5 Mei	49,00	-	2,00	-	51,00
6 Juni	51,00	3,00	4,00	-	52,00
7 Juli	52,00	11,90	16,70	-	57,00
8 Agustus	57,00	14,90	19,50	-	62,00
9 September	62,00	10,80	1,00	-	52,00
10 Oktober	52,00	4,00	-	-	48,00
11 Nopember	48,00	4,00	2,00	-	46,00
12 Desember	46,00	2,00	10,00	-	54,00
Jumlah	2020	66,30	88,90	-	
	2019	43,80	53,50	-	
	2018	25,00	33,00	-	

Sumber : Dispaperta Kabupaten Batang, hasil olah SIMTP

Tabel 5.5. Laporan Luas Tanaman Palawija Ubi Jalar/Ketela Rambat Menurut Bulan di Kecamatan Pecalungan, 2020

Bulan	Luas Areal (Ha)				
	Tanaman Awal Bulan Yang Lalu	Panen	Tanam	Puso/Rusak	Tanaman Akhir Bulan
(1)	(2)	(3)	(4)	(5)	(6)
1 Januari	5,00	-	4,90	-	10,00
2 Pebruari	10,00	2,00	2,00	-	10,00
3 Maret	10,00	2,00	-	-	8,00
4 April	8,00	4,90	3,00	-	6,00
5 Mei	6,00	2,00	1,00	-	5,00
6 Juni	5,00	1,00	2,00	-	6,00
7 Juli	6,00	3,00	7,80	-	11,00
8 Agustus	11,00	1,00	2,90	-	13,00
9 September	13,00	2,00	2,90	-	14,00
10 Oktober	14,00	7,80	-	-	6,00
11 Nopember	6,00	2,90	1,00	-	4,00
12 Desember	4,00	2,90	2,00	-	3,00
Jumlah	2020	31,50	29,50	-	
	2019	25,70	24,90	-	
	2018	13,70	19,60	-	

Sumber : Dispaperta Kabupaten Batang, hasil olah SIMTP

Tabel 5.6. Jumlah Ternak Besar dan Kecil Menurut Kecamatan di Kabupaten Batang, 2020

	Desa	Sapi Perah	Sapi Potong	Kerbau	Kambing	Kuda	Domba	Babi
	(1)	(2)	(3)	(4)	(5)	(6)	(7)	(8)
1	Wonotunggal	4	643	147	5 332	3	1 567	-
2	Bandar	2	2 299	101	5 092	5	2 745	-
3	Blado	5	2 557	59	7696	-	3 317	-
4	Reban	-	4 078	38	4 789	-	1 394	-
5	Bawang	5	3 706	13	7 395	1	3 412	-
6	Tersono	13	2 156	86	6 997	6	3 097	-
7	Gringsing	6	215	107	5 016	14	1 634	-
8	Limpung	5	945	124	4 653	7	1 995	-
9	Banyuputih	-	479	16	3 974	5	1 575	-
10	Subah	2	607	327	7 886	5	2 784	-
11	Pecalungan	20	2 356	26	6 605	-	1 939	-
12	Tulis	1	339	93	3 401	8	1 464	5 891
13	Kandeman	-	1 038	98	3 189	9	1 464	-
14	Batang	25	741	39	2 207	20	2 159	-
15	Warungasem	8	489	35	7 496	5	1 496	-
	Jumlah	96	22 648	1 309	81 728	88	32 042	5 891

Sumber: Dinas Kelautan Perikanan dan Peternakan

Tabel 5.7. Jumlah Unggas Menurut Kecamatan di Kabupaten Batang, 2020

	Desa	Ayam Buras	Ayam Ras	Itik	Angsa
	(1)	(2)	(3)	(4)	(6)
1	Wonotunggal	49 113	477 331	5 972	125
2	Bandar	70 037	1 351 536	4 656	134
3	Blado	50 921	1 005 929	2 148	178
4	Reban	205 300	1 183 929	1 728	233
5	Bawang	207 534	1 066 929	1 648	759
6	Tersono	53 132	1 393 029	7 248	353
7	Gringsing	76 136	1 300 929	23 148	328
8	Limpung	50 188	1 555 929	1 148	303
9	Banyuputih	39 223	2 794 000	6 505	253
10	Subah	54 857	1 308 929	6 058	313
11	Pecalungan	54 538	1 173 929	1 948	158
12	Tulis	45 179	703 929	7 798	200
13	Kandeman	41 127	503 929	9 733	113
14	Batang	33 083	1 095 929	18 523	118
17	Warungasem	48 075	512 929	18 218	200
	Jumlah	1 078 443	17 429 115	116 479	3 768

Sumber: Dinas Kelautan Perikanan dan Peternakan



Tabel 5.8. Banyaknya Embung Desa Menurut Desa  
di Kecamatan Pecalungan, 2018-2020

Desa	2018	2019	2020
(1)	(2)	(3)	(4)
1. Pretek	-	-	-
2. Siguci	-	-	-
3. Selokarto	-	-	-
4. Gemuh	-	-	-
5. Gumawang	-	1	-
6. Keniten	-	-	-
7. Randu	-	-	-
8. Gombong	-	-	-
9. Pecalungan	-	-	-
10. Bandung	-	-	-
Jumlah	-	1	-

Sumber : BPS, Pendataan Potensi Desa

# BAB 6



<https://batangkab.bps.go.id>

## KEUANGAN & TRANSPORTASI

Kecamatan Dalam Angka 2021



---

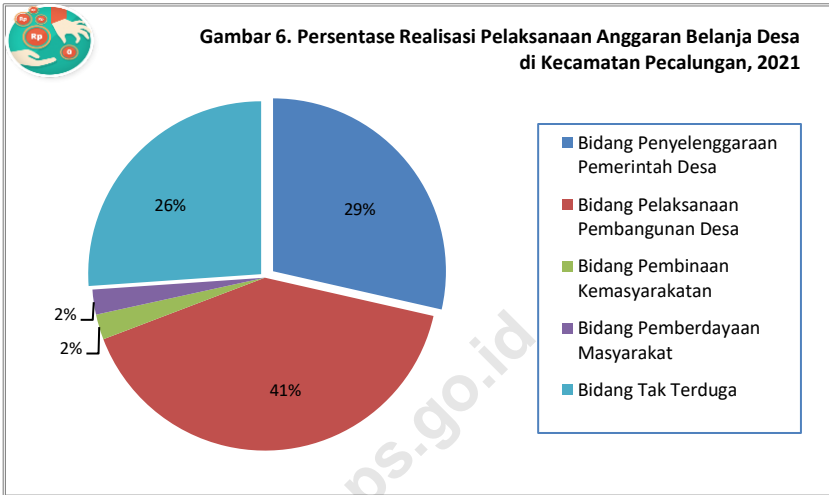
## **BAB VI**

### **KEUANGAN DAN TRASPORTASI**

Sebagai wujud perekonomian masyarakat Kecamatan Pecalungan, terdapat beberapa sarana/prasarana ekonomi yang dari 1 kelompok pertokoan, 1 pasar bangunan permanen, 1 pasar dengan bangunan semi permanen, , minimarket/swalayan sebanyak 3 unit, serta warung/kedai dan toko/warung kelontong. Sedangkan sarana lembaga keuangan yang ada berupa 1 bank umum pemerintah.

Pada tahun 2020 Kecamatan Pecalungan terdiri dari 10 desa yang mengelola keuangan desa secara mandiri melalui mekanisme APBDes. Realisasi pelaksanaan anggaran pendapatan desa sebesar Rp 15,47 miliar yang berasal dari Pendapatan Asli Desa (PAD), pendapatan transfer dan pendapatan lain-lain. Sedangkan realisasi pelaksanaan anggaran belanja desa mencapai Rp 15,75 miliar yang digunakan dalam bidang penyelenggaraan pemerintah desa, bidang pelaksanaan pembangunan desa, bidang pembinaan kemasyarakatan, bidang pemberdayaan masyarakat dan bidang tak terduga yang mayoritas digunakan dalam program penanggulangan covid-19.

Sarana transportasi yang dinikmati dan digunakan oleh masyarakat diantaranya berupa jalan. Berdasarkan Keputusan Bupati Pecalungan No. 050/243/2016 tentang Penetapan Status Ruas Jalan Kabupaten, di wilayah Kecamatan Pecalungan terdapat 3 ruas jalan kabupaten. Sedangkan selama tahun 2020 terdapat kecelakaan sejumlah 4 kali dengan adanya korban jiwa dan material.



Tabel 6.1. Banyaknya Sarana/Prasarana Ekonomi Menurut Jenis Sarana/Prasarana dan Desa di Kecamatan Pecalungan, 2020

Desa	Kelompok Pertokoan	Pasar dengan Bangunan Permanen	Pasar dengan Bangunan Semi Permanen	Pasar Tanpa Bangunan	Minimarket/ Swalayan
(1)	(2)	(3)	(4)	(5)	(6)
1. Pretek	-	-	-	-	1
2. Siguci	-	-	-	-	-
3. Selokarto	1	1	-	-	1
4. Gemuh	-	-	-	-	-
5. Gumawang	-	-	-	-	-
6. Keniten	-	-	-	-	-
7. Randu	-	-	-	-	1
8. Gombong	-	-	-	-	-
9. Pecalungan	-	-	1	-	-
10. Bandung	-	-	-	-	-
Jumlah	1	1	1	-	3

Lanjutan Tabel 6.1.

Desa	Restoran/ Rumah Makan	Warung/ Kedai	Hotel	Penginapan	Toko/ Warung Kelontong
(1)	(7)	(8)	(9)	(10)	(11)
1. Pretek	-	7	-	-	51
2. Siguci	-	7	-	-	18
3. Selokarto	-	15	-	-	40
4. Gemuh	-	5	-	-	35
5. Gumawang	-	8	-	-	33
6. Keniten	-	2	-	-	19
7. Randu	-	4	-	-	17
8. Gombong	-	2	-	-	22
9. Pecalungan	-	11	-	-	27
10. Bandung	-	5	-	-	35
Jumlah	-	66	-	-	297

Sumber : BPS, Pendataan Potensi Desa

Tabel 6.2. Banyaknya Sarana Lembaga Keuangan yang Beroperasi Menurut Jenis Lembaga dan Desa di Kecamatan Pecalungan, 2020

Desa	Bank Umum Pemerintah	Bank Umum Swasta	Bank Perkreditan Rakyat
(1)	(2)	(3)	(4)
1. Pretek	-	-	-
2. Siguci	-	-	-
3. Selokarto	-	-	-
4. Gemuh	-	-	-
5. Gumawang	-	-	-
6. Keniten	-	-	-
7. Randu	1	-	-
8. Gombong	-	-	-
9. Pecalungan	-	-	-
10. Bandung	-	-	-
Jumlah	1	-	-

Sumber : BPS, Pendataan Potensi Desa



Tabel 6.3. Banyaknya Koperasi yang Masih Aktif Menurut Jenis Koperasi dan Desa di Kecamatan Pecalungan, 2020

Desa	KUD	KOPINKRA	KOSPIN	Lainnya
(1)	(2)	(3)	(4)	(5)
1. Pretek	-	-	-	-
2. Siguci	-	-	-	-
3. Selokarto	-	-	-	-
4. Gemuh	-	-	-	-
5. Gumawang	-	-	-	-
6. Keniten	-	-	-	-
7. Randu	-	-	-	-
8. Gombong	-	-	-	-
9. Pecalungan	-	-	-	-
10. Bandung	-	-	-	-
Jumlah	-	-	-	-

Sumber : BPS, Pendataan Potensi Desa

Tabel 6.4. Realisasi Dana Desa, Alokasi Dana Desa, Bagi Hasil Pajak dan Retribusi Daerah di Kecamatan Pecalungan, 2020 (Rupiah)

Desa	Dana Desa	Alokasi Dana Desa	Bagi Hasil Pajak dan Retribusi Daerah
(1)	(2)	(3)	(4)
1 Pretek	1 219 573 000	415 743 690	37 244 000
2 Siguci	754 616 000	379 143 690	34 432 000
3 Selokarto	885 375 000	472 776 090	49 432 000
4 Gemuh	1 077 106 000	436 009 890	37 003 000
5 Gumawang	963 927 000	428 509 890	43 674 000
6 Keniten	732 279 000	324 511 290	30 389 000
7 Randu	917 010 000	459 276 090	37 012 000
8 Gombong	810 702 000	370 877 490	29 610 000
9 Pecalungan	726 907 000	351 377 490	31 439 000
10 Bandung	806 773 000	361 877 490	35 604 000
Jumlah 2020	8 894 268 000	4 000 103 100	365 839 000
2019	8 669 377 000	3 677 835 700	344 398 000

Sumber : Dispermades Kabupaten Batang

Tabel 6.5. Realisasi Pelaksanaan Anggaran Pendapatan Desa di Kecamatan Pecalungan, 2020 (Rupiah)

Desa	Pendapatan Asli Desa	Pendapatan Transfer	Pendapatan Lain-Lain	Jumlah Pendapatan
(1)	(2)	(3)	(4)	(5)
1 Pretek	-	1 774 560 690	-	1 774 560 690
2 Siguci	128 200 000	1 175 191 690	226 191	1 303 617 881
3 Selokarto	50 100 000	1 693 179 070	29 929 353	1 773 208 423
4 Gemuh	-	1 900 580 406	-	1 900 580 406
5 Gumawang	40 000 000	1 641 491 938	-	1 681 491 938
6 Keniten	33 200 000	1 493 011 894	-	1 526 211 894
7 Randu	36 600 000	1 420 298 090	-	1 456 898 090
8 Gombong	29 672 000	1 418 189 490	-	1 447 861 490
9 Pecalungan	42 000 000	1 311 723 490	-	1 353 723 490
10 Bandung	38 134 000	1 209 839 708	-	1 247 973 708
Jumlah 2020	397 906 000	15 038 066 466	30 155 544	15 466 128 010
2019	395 484 310	15 432 914 248	158 449 334	15 986 847 892

Sumber : Dispermades Kabupaten Batang

Tabel 6.6. Realisasi Pelaksanaan Anggaran Belanja Desa di Kecamatan Pecalungan, 2020 (Rupiah)

Desa		Bidang Penyelenggaraan Pemerintah Desa	Bidang Pelaksanaan Pembangunan Desa	Bidang Pembinaan Kemasyarakatan
(1)		(2)	(3)	(4)
1	Pretek	479 122 290	700 315 000	59 505 000
2	Siguci	455 189 690	560 658 000	34 503 000
3	Selokarto	532 528 070	531 161 600	69 283 000
4	Gemuh	454 082 406	955 711 000	32 003 000
5	Gumawang	475 305 068	686 524 700	43 013 000
6	Keniten	366 307 702	770 010 600	19 413 000
7	Randu	504 454 287	630 695 660	39 845 820
8	Gombong	393 805 572	558 953 000	29 610 000
9	Pecalungan	425 905 490	586 041 000	17 937 000
10	Bandung	410 752 490	422 380 000	27 122 500
Jumlah 2020		4 497 453 065	6 402 450 560	372 235 320
		2019	4 455 991 519	10 310 793 324
				367 594 650

Sumber : Dispermades Kabupaten Batang

Lanjutan Tabel 6.6.

Desa		Bidang Pemberdayaan Masyarakat	Bidang Tak Terduga	Jumlah Belanja	
(1)		(5)	(6)	(7)	
1	Pretek	185 900	518 500 000	1 757 628 190	
2	Siguci	5 000 000	264 300 000	1 319 650 690	
3	Selokarto	20 375 000	599 601 400	1 752 949 070	
4	Gemuh	29 775 000	349 255 000	1 820 826 406	
5	Gumawang	45 222 000	517 100 000	1 767 164 768	
6	Keniten	39 240 000	326 359 400	1 521 330 702	
7	Randu	5 000 000	373 800 000	1 553 795 767	
8	Gombong	123 254 200	453 522 000	1 559 144 772	
9	Pecalungan	-	339 840 000	1 369 723 490	
10	Bandung	99 804 000	367 663 500	1 327 722 490	
	Jumlah	2020	367 856 100	4 109 941 300	15 749 936 345
		2019	354 253 817	-	15 488 633 310

Sumber : Dispermades Kabupaten Batang

Tabel 6.7. Realisasi Pelaksanaan Pembiayaan Desa  
di Kecamatan Pecalungan, 2020 (Rupiah)

Desa	Penerimaan Pembiayaan	Pengeluaran Pembiayaan	Pembiayaan Netto
(1)	(2)	(3)	(4)
1 Pretek	93 008 645	-	93 008 645
2 Siguci	19 172 062		19 172 062
3 Selokarto	43 491 333	20 000 000	23 491 333
4 Gemuh	6 341 029	20 000 000	-13 658 971
5 Gumawang	124 427 730	-	124 427 730
6 Keniten	19 424 512	-	19 424 512
7 Randu	170 789 597		170 789 597
8 Gombong	124 952 940		124 952 940
9 Pecalungan	22 302 095		22 302 095
10 Bandung	100 480 080	-	100 480 080
Jumlah 2020	724 390 023	40 000 000	684 390 023
2019	210 749 481	-	210 749 481

Sumber : Dispermades Kabupaten Batang

Tabel 6.8. Pokok Ketetapan dan Realisasi Pokok Ketetapan Pajak Bumi Bangunan (PBB) P2 di Kecamatan Pecalungan, 2020

Desa	Pokok Ketetapan		Realisasi Pokok Ketetapan		
	SPPT	Ketetapan (Rp)	SPPT	Ketetapan (Rp)	Persen
(1)	(2)	(3)	(4)	(5)	(6)
1 Pretek	4 094	111 183 033	1 581	40 142 275	36.10
2 Siguci	1 868	64 753 309	1 346	42 958 525	66.34
3 Selokarto	4 522	154 321 208	3 957	133 567 143	86.55
4 Gemuh	2 823	78 528 239	2 823	78 528 239	100.00
5 Gumawang	4 707	105 397 782	2 438	51 895 937	49.24
6 Keniten	1 485	41 116 461	1 332	36 535 792	88.86
7 Randu	3 070	77 434 436	2 700	67 786 990	87.54
8 Gombang	2 065	37 021 957	2 065	37 021 957	100.00
9 Pecalungan	1 800	40 425 949	1 800	40 425 949	100.00
10 Bandung	3 086	71 040 697	2 489	57 371 505	80.76
Jumlah	29 520	781 223 071	22 531	586 234 312	75,04

Keterangan : kondisi 30 Juni 2021

Sumber : BPKPAD Kabupaten Batang

Tabel 6.9. Jalan Kabupaten Menurut Ruas di Kecamatan Pecalungan, 2020

No.	Nama Ruas	Panjang (M)	Lebar (M)	Klasifikasi Fungsi Jalan
(1)	(2)	(3)	(4)	(5)
1	Subah – Solokerto	7 880	4,00	LU
2	Gumawang – Wonosobo	4 200	3,00	LU
3	Selopajang Timur – Selokarto	5 000	3,00	LU

Keputusan Bupati Batang No. 050/243/2016 tentang Penetapan Status Ruas Jalan Kabupaten

Sumber : Dinas Pekerjaan Umum dan Penataan Ruang Kabupaten Batang



Tabel 6.10. Jumlah Kecelakaan Lalu Lintas Menurut Bulan  
di Wilayah Polsek Pecalungan, 2020

Bulan	Jumlah Kecelakaan Lalu lintas	Jumlah Korban			
		Meninggal	Luka Berat	Luka Ringan	Material (Rp)
(1)	(2)	(3)	(4)	(5)	(6)
1 Januari	-	-	-	-	-
2 Pebruari	-	-	-	-	-
3 Maret	-	-	-	-	-
4 April	-	-	-	-	-
5 Mei	-	-	-	-	-
6 Juni	1	-	-	1	100 000
7 Juli	-	-	-	-	-
8 Agustus	2	-	-	2	1 300 000
9 September	-	-	-	-	-
10 Oktober	1	-	-	1	200 000
11 Nopember	-	-	-	-	-
12 Desember	-	-	-	-	-
Jumlah 2020	4	-	-	4	1 600 000
2019	3	1	-	2	600 000
2018	5	1	-	9	3 500 000

Sumber : Satlantas Polres Batang

Tabel 6.11. Jumlah Pelanggan, Volume Air yang Disalurkan dan Nilai Air Minum yang terjual pada Pelanggan PUDAM Sendang Kamulyan Batang di Kecamatan Pecalungan, 2020

No.	Jenis Pelanggan	Pelanggan	Volume Air (M3)	Nilai (Rupiah)
(1)	(2)	(3)	(4)	(5)
1	Rumah Tangga	63	8 073	38 764 875
2	Niaga	1	221	1 823 250
3	Instansi Pemerintah	3	102	1 847 750
4	Industri	-	-	-
5	Sosial Umum	2	203	791 950
6	Sosial Khusus	3	109	415 875
7	Khusus	-	-	-
	Jumlah			
	2020	72	8 708	43 643 700
	2019	60	5 652	29 969 900

Sumber : PUDAM Sendang Kamulyan Batang

Tabel 6.12. Jumlah Menara Telekomunikasi Menurut Desa  
di Kecamatan Pecalungan, 2018-2020

Desa	2018	2019	2020
(1)	(2)	(3)	(4)
1 Pretek	-	-	-
2 Siguci	-	-	-
3 Selokarto	-	-	-
4 Gemuh	1	2	2
5 Gumawang	1	1	1
6 Keniten	-	-	-
7 Randu	-	1	1
8 Gombang	1	2	2
9 Pecalungan	2	2	2
10 Bandung	-	-	-
Jumlah	5	8	8

Sumber : Dinas Pekerjaan Umum dan Penataan Ruang Kabupaten Batang

Tabel 6.13. Sarana Transportasi Antar Desa Menurut Desa  
di Kecamatan Pecalungan, 2020

Desa	Jenis Transpotasi	Keberadaan Angkutan Umum
(1)	(2)	(3)
1. Pretek	Darat	Ada, trayek tetap
2. Siguci	Darat	Ada, tanpa trayek
3. Selokarto	Darat	Ada, trayek tetap
4. Gemuh	Darat	Ada, tanpa trayek
5. Gumawang	Darat	Ada, trayek tetap
6. Keniten	Darat	Ada, trayek tetap
7. Randu	Darat	Ada, trayek tetap
8. Gombong	Darat	Ada, trayek tetap
9. Pecalungan	Darat	Ada, trayek tetap
10. Bandung	Darat	Ada, trayek tetap

Sumber : BPS, Pendataan Potensi Desa

Tabel 6.14. Kondisi Jalan Darat Antar Desa Menurut Desa  
di Kecamatan Pecalungan, 2020

Desa	Jenis Permukaan Jalan	Dapat Dilalui Kendaraan Bermotor Roda 4 atau Lebih
(1)	(2)	(3)
1. Pretek	Aspal/Beton	Sepanjang tahun
2. Siguci	Aspal/Beton	Sepanjang tahun
3. Selokarto	Aspal/Beton	Sepanjang tahun
4. Gemuh	Aspal/Beton	Sepanjang tahun
5. Gumawang	Aspal/Beton	Sepanjang tahun
6. Keniten	Aspal/Beton	Sepanjang tahun
7. Randu	Aspal/Beton	Sepanjang tahun
8. Gombong	Aspal/Beton	Sepanjang tahun
9. Pecalungan	Aspal/Beton	Sepanjang tahun
10. Bandung	Aspal/Beton	Sepanjang tahun

Sumber : BPS, Pendataan Potensi Desa

Tabel 6.15. Keberadaan Kantor Pos/Pos Pembantu/Rumah Pos dan Perusahaan/  
Agen Jasa Ekspedisi Swasta Menurut Desa di Kecamatan Pecalungan, 2020

Desa	Kantor Pos/Pos Pembantu/Rumah Pos	Perusahaan/Agen Jasa Ekspedisi Swasta
(1)	(2)	(3)
1. Pretek	Tidak ada	Tidak ada
2. Siguci	Tidak ada	Tidak ada
3. Selokarto	Tidak ada	Tidak ada
4. Gemuh	Tidak ada	Tidak ada
5. Gumawang	Tidak ada	Tidak ada
6. Keniten	Tidak ada	Tidak ada
7. Randu	Tidak ada	Tidak ada
8. Gombong	Tidak ada	Tidak ada
9. Pecalungan	Tidak ada	Tidak ada
10. Bandung	Tidak ada	Tidak ada

Sumber : BPS, Pendataan Potensi Desa



# BAB 7



<https://batangkab.bps.go.id>

## PERBANDINGAN ANTAR KECAMATAN

Kecamatan Dalam Angka 2021





Tabel 7.1. Perbandingan Luas Wilayah Antar Kecamatan di Kabupaten Batang, 2020

	Kecamatan	Luas (Ha)	Persentase
	(1)	(2)	(3)
01	Wonotunggal	5 235,27	6,64
02	Bandar	7 332,80	9,30
03	Blado	7 838,92	9,94
04	Reban	4 633,38	5,88
05	Bawang	7 384,51	9,36
06	Tersono	4 932,98	6,26
07	Gringsing	7 276,64	9,23
08	Limpung	3 341,66	4,24
09	Banyuputih	4 442,50	5,63
10	Subah	8 352,17	10,59
11	Pecalungan	3 618,97	4,59
12	Tulis	4 508,78	5,72
13	Kandeman	4 175,67	5,29
14	Batang	3 434,54	4,36
15	Warungasem	2 355,37	2,99
	Jumlah	78 864,16	78 864,16

Sumber : BPS Kabupaten Batang

Tabel 7.2. Perbandingan Jumlah Penduduk Antar Kecamatan dan Rasio Jenis Kelamin di Kabupaten Batang, 2020

	Kecamatan	Laki-laki	Perempuan	Jumlah	Rasio Jenis Kelamin	
	(1)	(2)	(3)	(4)	(5)	
01	Wonotunggal	19 072	18 725	37 797	101,85	
02	Bandar	36 411	35 280	71 691	103,21	
03	Blado	23 371	22 464	45 835	104,04	
04	Reban	20 229	20 077	40 306	100,76	
05	Bawang	28 426	27 246	55 672	104,33	
06	Tersono	20 423	20 059	40 482	101,81	
07	Gringsing	31 738	31 281	63 019	101,46	
08	Limpung	21 992	21 895	43 887	100,44	
09	Banyuputih	18 509	18 199	36 708	101,70	
10	Subah	26 742	26 444	53 186	101,13	
11	Pecalungan	16 351	16 168	32 519	101,13	
12	Tulis	19 365	19 420	38 785	99,72	
13	Kandeman	27 643	26 959	54 602	102,54	
14	Batang	67 344	66 394	133 738	101,43	
15	Warungasem	27 191	26 300	53 491	103,39	
	Jumlah	2020	404 807	396 911	801 718	101,99
		2019	383 697	384 886	768 583	99,69
		2018	380 574	381 803	762 377	99,68
		2017	377 492	378 587	756 079	99,71
		2016	374 375	375 345	749 720	99,74

Sumber : BPS, Proyeksi Penduduk Hasil SP2010 dan SP2020



Sensus  
Penduduk  
2020

# DATA

## MENCERDASKAN BANGSA

<https://batangkab.bps.go.id>



**BADAN PUSAT STATISTIK  
KABUPATEN BATANG**

Jalan Pemuda No. 9 Batang 51216

Telp/Fax (0285) 391004

Homepage: <https://batangkab.bps.go.id> Email: [bps3325@bps.go.id](mailto:bps3325@bps.go.id)

ISBN 978-623-7979-25-8



9 786237 979258