

# KECAMATAN GRINGSING DALAM ANGKA

# 2021



**BADAN PUSAT STATISTIK  
KABUPATEN BATANG**

# KECAMATAN GRINGSING DALAM ANGKA

## 2021



**KECAMATAN GRINGSING  
DALAM ANGKA  
2021**

ISBN : 978-623-7979-21-0  
Nomor Publikasi: 33250.2113  
Katalog: 1102001.3325070

Ukuran Buku: A5 (14,8 cm x 21 cm)  
Jumlah Halaman: xvi + 114 halaman

Naskah:  
Badan Pusat Statistik Kabupaten Batang

Gambar Kover oleh:  
Badan Pusat Statistik Kabupaten Batang

Ilustrasi Kover:  
Kantor Puskesmas Gringsing I dan II

Diterbitkan oleh:  
© BPS Kabupaten Batang

Dicetak oleh:  
CV. Pradana Utama

Dilarang mengumumkan, mendistribusikan, mengomunikasikan, dan/atau menggandakan sebagian atau seluruh isi buku ini untuk tujuan komersial tanpa izin tertulis dari Badan Pusat Statistik.

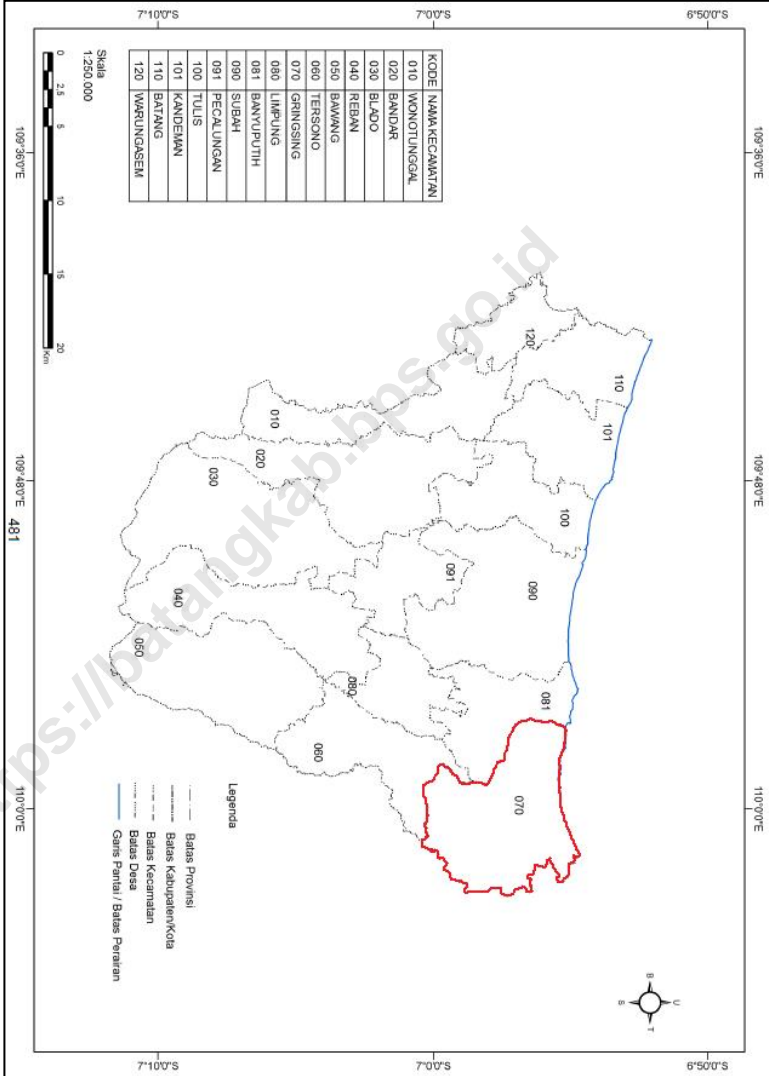
## **TIM PENYUSUN**

Pengarah : Drs. Eddy Prawoto  
Penanggungjawab : Iqbal, S.ST  
Editor : Iqbal, S.ST  
Ria Dwi Agustin, S.ST  
Penyusun : Hepy Savitayanto  
Pengumpul data : Ria Dwi Agustin, S.ST  
Hepy Savitayanto  
Pengolah data : Iqbal, S.ST  
Hepy Savitayanto  
Pembuat kover : Anis Yulastuti, S.ST

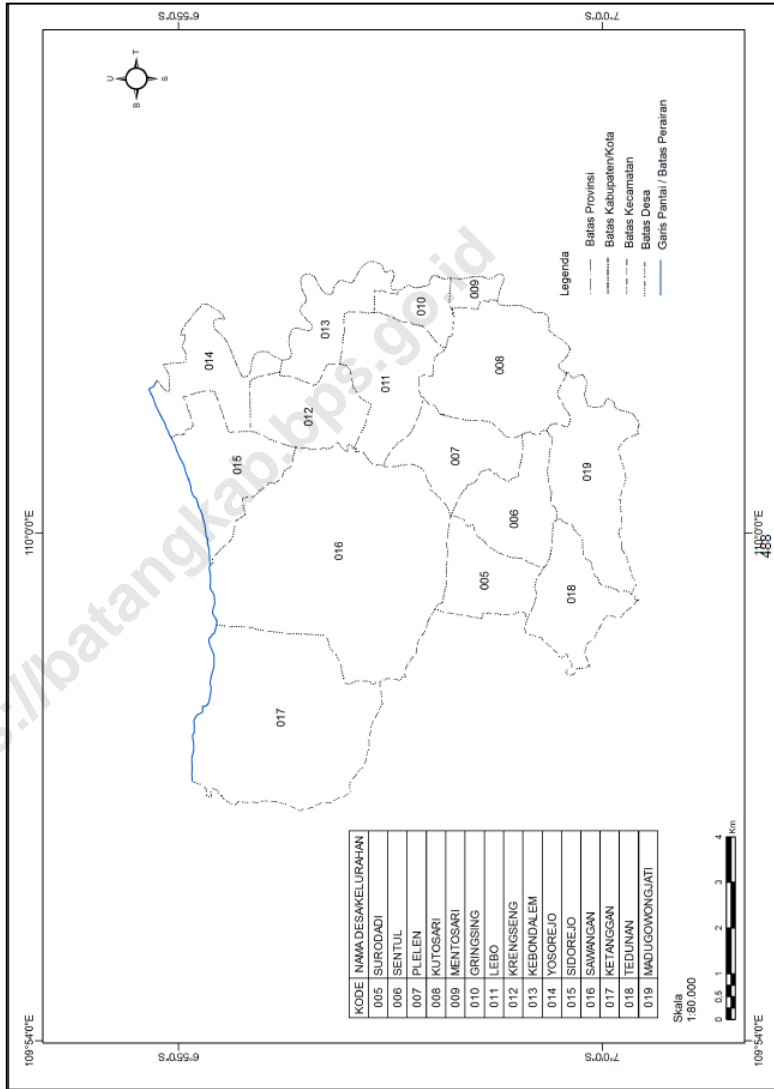
<https://batangkab.go.id>



# PETA WILAYAH KABUPATEN BATANG



# PETA WILAYAH KECAMATAN GRINGSING





**SAMBUTAN  
KEPALA BPS KABUPATEN BATANG**

*Assalamu' alaikum wr. wb*

Puji syukur kita panjatkan kepada Allah Yang Maha Esa yang telah melimpahkan rahmat-Nya kepada kita semua, sehingga penyusunan publikasi "Kecamatan Gringsing Dalam Angka 2021" dapat diselesaikan secara tepat waktu.

Publikasi ini utamanya berisi data potensi daerah di wilayah Kecamatan Gringsing dari berbagai sektor yang dapat digunakan untuk menyusun perencanaan dan mengevaluasi pembangunan yang telah dilaksanakan.

Kami ucapkan terima kasih dan penghargaan yang setinggi-tingginya kepada Koordinator Statistik Kecamatan Gringsing dan semua pihak yang telah turut serta membantu dalam proses penyusunan publikasi, semoga bermanfaat.

*Wassalamu' alaikum wr. wb.*

Batang, September 2021  
Kepala Badan Pusat Statistik  
Kabupaten Batang

EDDY PRAWOTO



---

## KATA PENGANTAR

*Assalamu' alaikum wr. wb*

"Kecamatan Gringsing Dalam Angka 2021" merupakan publikasi tahunan sebagai kelanjutan publikasi sebelumnya yang menyajikan data statistik secara series. Publikasi ini memuat gambaran mengenai keadaan geografis, pemerintahan, penduduk, sosial dan ekonomi Kecamatan Gringsing pada tahun 2020.

Penghargaan dan ucapan terima kasih yang sebesar-besarnya kami sampaikan kepada berbagai pihak baik instansi pemerintah maupun swasta atas bantuan dan dukungan dalam penyusunan publikasi ini.

Semoga publikasi ini bermanfaat bagi pengguna data dan kami harapkan kritik serta saran yang bersifat membangun untuk penyempurnaan publikasi berikutnya.

*Wassalamu' alaikum wr. wb.*

Gringsing, September 2021  
Koordinator Statistik Kecamatan  
Gringsing



HEPY SAVITAYANTO

---

## DAFTAR ISI

	Halaman
Peta Wilayah Kabupaten Batang .....	iii
Peta Wilayah Kecamatan Gringsing .....	iv
Sambutan Kepala BPS Kabupaten Batang .....	v
Kata Pengantar .....	vi
Daftar Isi .....	vii
Daftar Tabel .....	viii
Daftar Gambar .....	xii
Penjelasan Umum .....	xii

<https://batangkab.bps.go.id>

---

## DAFTAR TABEL

	Halaman
<b>BAB I KEADAAN GEOGRAFI</b>	
1.1. Letak Geografis Kecamatan Gringsing .....	4
1.2. Jarak dari Ibukota Kecamatan Gringsing ke Kantor Desa .....	5
1.3. Letak Titik Koordinat Kantor Desa dan Kantor Kecamatan di Kecamatan Gringsing .....	6
1.4. Batas Wilayah Desa di Kecamatan Gringsing .....	7
1.5. Luas Wilayah Menurut Jenis Tanah di Kecamatan Gringsing, 2020....	8
1.6. Banyaknya Hari Hujan dan Curah Hujan di Stasiun Pengukur Kecamatan Gringsing (STA 144, 145a, 145b) Menurut Bulan, 2018-2020.....	9
<b>BAB II PEMERINTAHAN</b>	
2.1. Klasifikasi Desa Menurut Status Pemerintahan di Kecamatan Gringsing, 2020 .....	14
2.2. Jumlah Dusun, RW dan RT di Kecamatan Gringsing, 2020 .....	15
2.3. Jumlah Perangkat Desa Menurut Jenisnya di Kecamatan Gringsing, 2020 .....	16
2.4. Jumlah Pemilih dan Pengguna Hak Pilih Pemilu Kepala Daerah Kabupaten Batang 2017 di Kecamatan Gringsing .....	18
2.5. Hasil Perolehan Suara Pemilu Kepala Daerah Kabupaten Batang 2017 di Kecamatan Gringsing .....	19
2.6. Jumlah Pemilih dan Pengguna Hak Pilih Pemilu Kepala Daerah Provinsi Jawa Tengah 2018 di Kecamatan Gringsing .....	20
2.7. Hasil Perolehan Suara Pemilu Kepala Daerah Provinsi Jawa Tengah 2018 di Kecamatan Gringsing .....	21
2.8. Jumlah Tempat Pemungutan Suara (TPS) dan Pemilih pada Pemilu 2019 Menurut Desa di Kecamatan Gringsing .....	22
2.9. Rekapitulasi Hasil Penghitungan Perolehan Suara Calon Anggota Dewan Perwakilan Daerah (DPD) pada Pemilu 2019 Menurut Desa di Kecamatan Gringsing .....	23
2.10. Rekapitulasi Hasil Penghitungan Perolehan Suara Calon Anggota Dewan Perwakilan Rakyat (DPR) pada Pemilu 2019 Menurut Desa di Kecamatan Gringsing .....	27

2.11.	Rekapitulasi Hasil Penghitungan Perolehan Suara Calon Anggota Dewan Perwakilan Rakyat Daerah (DPRD) Provinsi pada Pemilu 2019 Menurut Desa di Kecamatan Gringsing .....	30
2.12.	Rekapitulasi Hasil Penghitungan Perolehan Suara Calon Anggota Dewan Perwakilan Rakyat Daerah (DPRD) Kabupaten pada Pemilu 2019 Menurut Desa di Kecamatan Gringsing .....	33
2.13.	Rekapitulasi Hasil Penghitungan Perolehan Suara Pasangan Calon Presiden dan Wakil Presiden pada Pemilu 2019 Menurut Desa di Kecamatan Gringsing .....	36
<b>BAB III KEPENDUDUKAN</b>		
3.1.	Jumlah Penduduk Menurut Jenis Kelamin dan Kelompok Umur di Kecamatan Gringsing, 2020 .....	40
3.2.	Jumlah Penduduk Per Jenis Kelamin, Persentase dan Rasio Jenis Kelamin Menurut Desa di Kecamatan Gringsing, 2020 .....	41
3.3.	Jumlah Penduduk, Luas Wilayah dan Kepadatan Penduduk Menurut Desa di Kecamatan Gringsing, 2020 .....	42
3.4.	Jumlah Penduduk Per Kelompok Umur dan Rasio Angka Ketergantungan Menurut Desa di Kecamatan Gringsing, 2020 .....	43
<b>BAB IV SOSIAL</b>		
4.1.	Jumlah Sekolah, Guru dan Murid Raudhatul Athfal Menurut Desa di Kecamatan Gringsing Tahun Pelajaran 2020/2021 .....	49
4.2.	Jumlah Sekolah, Guru dan Murid Madrasah Ibtidaiyah Menurut Desa di Kecamatan Gringsing Tahun Pelajaran 2020/2021 .....	50
4.3.	Jumlah Sekolah, Guru dan Murid Madrasah Tsanawiyah Menurut Desa di Kecamatan Gringsing Tahun Pelajaran 2020/2021 .....	51
4.4.	Jumlah Sekolah, Guru dan Murid Madrasah Aliyah Menurut Desa di Kecamatan Gringsing Tahun Pelajaran 2020/2021 .....	52
4.5.	Jumlah Sekolah, Guru dan Murid Taman Kanak-Kanak Menurut Desa di Kecamatan Gringsing Tahun Pelajaran 2020/2021 .....	53
4.6.	Jumlah Sekolah, Guru dan Murid Sekolah Dasar Menurut Desa di Kecamatan Gringsing Tahun Pelajaran 2020/2021 .....	54
4.7.	Jumlah Sekolah, Guru dan Murid Sekolah Menengah Pertama Menurut Desa di Kecamatan Gringsing Tahun Pelajaran 2020/2021 .....	55
4.8.	Jumlah Sekolah, Guru dan Murid Sekolah Menengah Atas Menurut Desa di Kecamatan Gringsing Tahun Pelajaran 2020/2021 .....	56
4.9.	Jumlah Sekolah, Guru dan Murid Sekolah Menengah Kejuruan Menurut Desa di Kecamatan Gringsing Tahun Pelajaran 2020/2021 .....	57
4.10.	Jumlah Tempat Ibadah Menurut Desa di Kecamatan Gringsing, 2020 .....	58

4.11.	Banyaknya Nikah Menurut Bulan di Kecamatan Gringsing, 2018-2020 .....	59
4.12.	Banyaknya Nikah Menurut Lokasi Desa di Kecamatan Gringsing, 2020 .....	60
4.13.	Banyaknya Jemaah Haji Menurut Desa di Kecamatan Gringsing, 2020 .....	61
4.14.	Banyaknya Sarana Kesehatan Menurut Jenis Sarana Kesehatan dan Desa di Kecamatan Gringsing, 2020 .....	62
4.15.	Banyaknya Warga Penderita Gizi Buruk Menurut Desa di Kecamatan Gringsing, 2017-2019 .....	63
4.16.	Jumlah Tenaga Medis dan Non Medis Menurut Jenis Kelamin di Puskesmas Gringsing I, 2020 .....	64
4.17.	Jumlah Tenaga Medis dan Non Medis Menurut Jenis Kelamin di Puskesmas Gringsing II, 2020 .....	65
4.18.	Jumlah Pengunjung Puskesmas Menurut Jenis Kelamin dan Kunjungan di Kecamatan Gringsing, 2020 .....	66
4.19.	Jumlah Kasus Covid-19 Menurut Kelompok Umur dan Jenis Kelamin di Kecamatan Gringsing, 2020 .....	67
4.20.	Jumlah Peserta Keluarga Berencana Baru yang Dilayani Menurut Metode Kontrasepsi dan Desa di Kecamatan Gringsing, 2020 .....	68
4.21.	Jumlah Peserta Keluarga Berencana Aktif Menurut Metode Kontrasepsi dan Desa di Kecamatan Gringsing, 2020 .....	69
4.22.	Jumlah Bantuan Sosial Berdasarkan Data Terpadu Kesejahteraan Sosial Menurut Desa di Kecamatan Gringsing, 2020 .....	71
4.23.	Banyaknya Keluarga Pengguna Listrik Menurut Jenis dan Desa di Kecamatan Gringsing, 2020 .....	72
4.24.	Nama Desa Menurut Jenis Bahan Bakar untuk Memasak yang Digunakan oleh Sebagian Besar Keluarga di Kecamatan Gringsing, 2020 .....	73
4.25.	Nama Desa Menurut Jenis Sumber Air Minum Sebagian Besar Keluarga di Kecamatan Gringsing, 2020 .....	74
4.26.	Nama Desa Menurut Penggunaan Fasilitas Tempat Buang Air Besar Sebagian Besar Keluarga di Kecamatan Gringsing, 2020 .....	75
4.27.	Banyaknya Kejadian Bencana Alam Menurut Jenis Bencana Alam dan Desa di Kecamatan Gringsing, 2020 .....	76
4.28.	Ketersediaan Lapangan Olahraga Menurut Jenis Olahraga dan Desa di Kecamatan Gringsing, 2020 .....	77
 <b>BAB V    PERTANIAN</b>		
5.1.	Laporan Luas Tanaman Padi Menurut Bulan di Kecamatan Gringsing, 2020 .....	83

5.2.	Laporan Luas Tanaman Palawija Jagung Menurut Bulan di Kecamatan Gringsing, 2020 .....	84
5.3.	Laporan Luas Tanaman Palawija Kacang Tanah Menurut Bulan di Kecamatan Gringsing, 2020 .....	85
5.4.	Laporan Luas Tanaman Palawija Ubikayu/Singkong Menurut Bulan di Kecamatan Gringsing, 2020 .....	86
5.5.	Laporan Luas Tanaman Palawija Ubi Jalar/Ketela Rambat Menurut Bulan di Kecamatan Gringsing, 2020 .....	87
5.6.	Banyaknya Embung Desa Menurut Desa di Kecamatan Gringsing, 2018-2020 .....	88

**BAB VI. KEUANGAN DAN TRANSPORTASI**

6.1.	Banyaknya Sarana/Prasarana Ekonomi Menurut Jenis Sarana/Prasarana dan Desa di Kecamatan Gringsing, 2020 .....	93
6.2.	Banyaknya Sarana Lembaga Keuangan yang Beroperasi Menurut Jenis Lembaga dan Desa di Kecamatan Gringsing, 2020 .....	95
6.3.	Banyaknya Koperasi yang Masih Aktif Menurut Jenis Koperasi dan Desa di Kecamatan Gringsing, 2020 .....	96
6.4.	Realisasi Dana Desa, Alokasi Dana Desa, Bagi Hasil Pajak dan Retribusi Daerah di Kecamatan Gringsing, 2020 (Rupiah) .....	97
6.5.	Realisasi Pelaksanaan Anggaran Pendapatan Desa di Kecamatan Gringsing, 2020 (Rupiah) .....	98
6.6.	Realisasi Pelaksanaan Anggaran Belanja Desa di Kecamatan Gringsing, 2020 (Rupiah) .....	99
6.7.	Realisasi Pelaksanaan Pembiayaan Desa di Kecamatan Gringsing, 2020 (Rupiah) .....	101
6.8.	Pokok Ketetapan dan Realisasi Pokok Ketetapan Pajak Bumi Bangunan (PBB) P2 di Kecamatan Gringsing, 2020 .....	102
6.9.	Jalan Kabupaten Menurut Ruas di Kecamatan Gringsing, 2020 .....	103
6.10.	Jumlah Kecelakaan Lalu Lintas Menurut Bulan di Wilayah Polsek Gringsing, 2020 .....	104
6.11.	Banyaknya Laporan Gangguan Keamanan Ketertiban Masyarakat (Kamtibmas) Menurut Bulan di Polsek Gringsing, 2020 .....	105
6.12.	Jumlah Pelanggan, Volume Air yang Disalurkan dan Nilai Air Minum yang terjual pada Pelanggan PUDAM Sendang Kamulyan Kabupaten Batang di Kecamatan Gringsing, 2020 .....	106
6.13.	Jumlah Menara Telekomunikasi Menurut Desa di Kecamatan Gringsing, 2018-2020 .....	107
6.14.	Sarana Transportasi Antar Desa Menurut Desa di Kecamatan Gringsing, 2020 .....	108

---

6.15.	Kondisi Jalan Darat Antar Desa Menurut Desa di Kecamatan Gringsing, 2020 .....	109
6.16.	Keberadaan Kantor Pos/Pos Pembantu/Rumah Pos dan Perusahaan/Agen Jasa Ekspedisi Swasta Menurut Desa di Kecamatan Gringsing, 2020 .....	110
<b>BAB VII. PERBANDINGAN ANTAR KECAMATAN</b>		
7.1.	Perbandingan Luas Wilayah Antar Kecamatan di Kabupaten Batang, 2020 .....	113
7.2.	Perbandingan Jumlah Penduduk Antar Kecamatan dan Rasio Jenis Kelamin di Kabupaten Batang, 2020 .....	114

<https://batangkab.bps.go.id>

---

## DAFTAR GAMBAR

	Halaman
1. Persentase Wilayah Menurut Jenis Tanah di Kecamatan Gringsing, 2020 .....	3
2. Jumlah Dusun, RW dan RT di Kecamatan Gringsing, 2020 .....	13
3. Piramida Penduduk Kecamatan Gringsing, 2020 .....	39
4. Jumlah Sekolah TK/RA, SD/MI, SMP/MTs dan SMA/SMK/MA di Kecamatan Gringsing Tahun Pelajaran 2020/2021 .....	48
5. Luas Panen Tanaman Padi dan Palawija di Kecamatan Gringsing, 2020 ...	82
6. Persentase Realisasi Pelaksanaan Anggaran Belanja Desa di Kecamatan Gringsing, 2020.....	92



---

## PENJELASAN UMUM

Tanda-tanda, satuan-satuan, dan lain-lainnya yang digunakan dalam publikasi ini adalah sebagai berikut:

### 1. TANDA-TANDA

Data tidak tersedia	: ...
Tidak ada atau nol	: —
Data dapat diabaikan	: 0
Tanda decimal	: ,
Data tidak dapat ditampilkan	: NA
Angka perkiraan	: <sup>e</sup>
Angka sementara	: <sup>x</sup>
Angka sangat sementara	: <sup>xx</sup>
Angka diperbaiki	: <sup>r</sup>

### 2. SATUAN

barel	: 158,99 liter = 1/6,2898 m <sup>3</sup>
hektar (ha)	: 10 000 m <sup>2</sup>
kilometer (km)	: 1 000 meter (m)
knot	: 1,8523 km/jam
kuintal	: 100 kg
KWh	: 1 000 Watt hour
MWh	: 1 000 KWh
liter (untuk beras)	: 0,80 kg
ons	: 100 gram
ton	: 1 000 kg

Satuan lain: mdpl (meter diatas permukaan laut), buah, dus, butir, helai/lembar, kaleng, batang, pulsa, ton kilometer (ton-km), jam, menit, persen (%).

Perbedaan angka di belakang koma disebabkan oleh pembulatan angka.

# BAB 1

## KEADAAN GEOGRAFI

Kecamatan Dalam Angka 2021

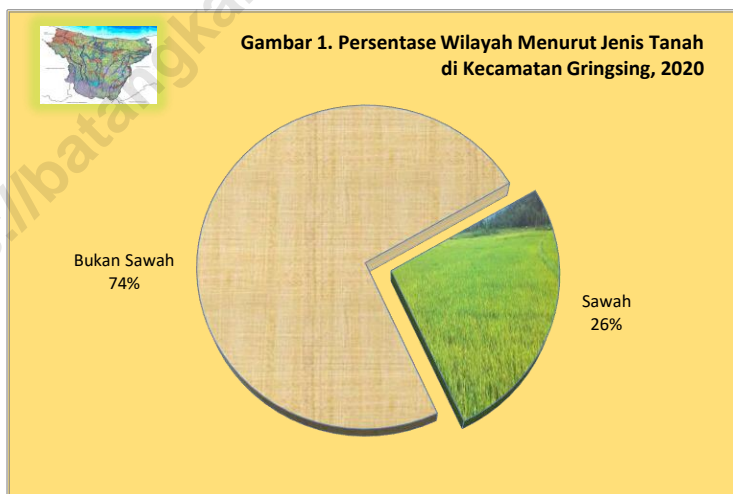


---

## BAB I KEADAAN GEOGRAFI

Kecamatan Gringsing berbatasan langsung dengan Laut Jawa, Kabupaten Kendal, Kecamatan Tersono dan Kecamatan Banyuputih. Jarak dari ibukota Kecamatan Gringsing dengan lokasi Kantor Camat berada di Desa Pelen ke ibukota Kabupaten Batang sekitar 43,00 km dan lokasi kantor desa terjauh yaitu Desa Ketanggan dengan jarak sekitar 8,00 km. Sedangkan ibukota kabupaten/kota lain terdekat yaitu Kabupaten Kendal dengan jarak sekitar 25,00 km. Wilayah Kecamatan Gringsing berbatasan dengan laut dan ketinggian rata-rata wilayah sekitar 13 mdpl.

Luas wilayah Kecamatan Gringsing mencapai 7.276,64 ha dengan desa terluas yaitu Desa Sawangan 1.922,23 ha dan desa terkecil yaitu Desa Mentosari 55,21 ha. Berdasarkan laporan desa pada tahun 2020, total luas tanah sawah di kecamatan ini mencapai 1.921,86 ha dengan desa yang memiliki luas tanah sawah terbesar ada di Desa Krengseng yaitu mencapai 322,37 ha.



Tabel 1.1. Letak Geografis Kecamatan Gringsing

---

1. Batas Wilayah Kecamatan Gringsing

Utara	:	Laut Jawa
Timur	:	Kabupaten Kendal
Selatan	:	Kecamatan Tersono
Barat	:	Kecamatan Banyuputih

2. Jarak Wilayah Kecamatan Gringsing

Barat ke Timur	:	$\pm$ 10 Km
Utara ke Selatan	:	$\pm$ 10 Km

3. Jarak Ibukota Kecamatan Gringsing ke Ibukota Kabupaten Sekitarnya

Dari Gringsing ke Batang	:	$\pm$ 43	Km
Dari Gringsing ke Kendal	:	$\pm$ 25	Km
Dari Gringsing ke Kota Pekalongan	:	$\pm$ 52	Km
Dari Gringsing ke Kab Pekalongan	:	$\pm$ 60	Km
Dari Gringsing ke Kota Semarang	:	$\pm$ 55	Km

4. Jarak Ibukota Kecamatan Gringsing ke Ibukota Kecamatan Sekitarnya

Dari Gringsing ke Banyuputih	:	$\pm$ 11	Km
Dari Gringsing ke Tersono	:	$\pm$ 15	Km
Dari Gringsing ke Limpung	:	$\pm$ 16	Km
Dari Gringsing ke Subah	:	$\pm$ 20	Km
Dari Gringsing ke Reban	:	$\pm$ 20	Km
Dari Gringsing ke Bawang	:	$\pm$ 23	Km

5. Ketinggian Rata-rata Kecamatan Gringsing:  $\pm$  13 Meter  
Di atas Permukaan Laut

---

Sumber : Kantor Kecamatan

Tabel 1.2. Jarak dari Ibukota Kecamatan Gringsing ke Kantor Desa

Desa	Alamat (Dusun)	Jarak (km)
(1)	(2)	(3)
1. Surodadi	Jl. Raya Surodadi	5
2. Sentul	Desa Sentul RT 05 RW 03	4
3. Plelen	Jl. Raya Plelen No 382	1
4. Kutosari	Jl. Raya Kutosari Gringsing	1
5. Mentosari	Jl. Cokro Kembang No 1	3
6. Gringsing	Jl. Raya Lama Gringsing	3
7. Lebo	Dukuh Gesing RT 01 RW 04	3
8. Krengseng	Jl. Desa Krengseng	3
9. Kebondalem	Dukuh Rowo Gebang RT 01 RW 04	6
10. Yosorejo	Dukuh Yosorejo Desa Yosorejo	6
11. Sidorejo	Dukuh Buntu RT 02 RW 03 Sidorejo	6
12. Sawangan	Jl. Plelen Ketanggan KM 2	5
13. Ketanggan	Jl. Desa Ketanggan Desa Ketanggan	8
14. Madugowongjati	Dukuh Jati RT 01 RW 01 Madugowongjati	5
15. Tedunan	Jl. Utama Tedunan RT 04 RW 01	4

Sumber : BPS, Pendataan Potensi Desa

Tabel 1.3. Letak Titik Koordinat Kantor Desa dan Kantor Kecamatan di Kecamatan Gringsing

Desa	Garis Lintang dan Bujur	
	Lintang Selatan	Bujur Timur
(1)	(2)	(3)
1. Surodadi	6,97830	109,99000
2. Sentul	6,98630	109,99830
3. Plelen	6,97020	110,01270
4. Kutosari	6,97220	110,03910
5. Mentosari	6,97860	110,04490
6. Gringsing	6,96910	110,04470
7. Lebo	6,96470	110,03630
8. Krengseng	6,95080	110,02660
9. Kebondalem	6,94410	110,04610
10. Yosorejo	6,93190	110,03080
11. Sidorejo	6,92440	110,00000
12. Sawangan	6,96360	109,99630
13. Ketanggan	6,94500	109,99640
14. Madugowongjati	6,99020	108,90000
15. Tedunan	6,99580	110,01190
Kecamatan Gringsing	6,97702	110,0127

Sumber : BPS, Pendataan Potensi Desa

Tabel 1.4. Batas Wilayah Desa di Kecamatan Gringsing

Desa	Utara	Selatan	Barat	Timur
(1)	(2)	(3)	(4)	(5)
1. Surodadi	Sawangan	Madugowongjati	Tersono <sup>1</sup>	Sentul
2. Sentul	Plelen	Madugowongjati	Surodadi	Tedunan
3. Plelen	Krengseng	Sentul	Sawangan	Kutosari
4. Kutosari	Lebo	Tedunan	Plelen	Mentosari
5. Mentosari	Gringsing	Kab.Kendal	Kutosari	Kendal <sup>2</sup>
6. Gringsing	Kebondalem	Mentosari	Lebo	Kendal <sup>2</sup>
7. Lebo	Kebondalem	Kutosari	Krengseng	Gringsing
8. Krengseng	Yosorejo	Plelen	Sawangan	Lebo
9. Kebondalem	Kendal <sup>2</sup>	Gringsing	Yosorejo	Kendal <sup>2</sup>
10. Yosorejo	Kendal <sup>2</sup>	Krengseng	Sidorejo	Kebondalem
11. Sidorejo	Laut Jawa	Sawangan	Ketanggan	Yosorejo
12. Sawangan	Sidorejo	Surodadi	Ketanggan	Plelen
13. Ketanggan	Laut Jawa	Banyuputih <sup>1</sup>	Banyuputih <sup>1</sup>	Sawangan
14. Madugowongjati	Surodadi	Tersono <sup>1</sup>	Tersono <sup>1</sup>	Tedunan
15. Tedunan	Kutosari	Tersono <sup>1</sup>	Madugowongjati	Kendal <sup>2</sup>

Keterangan : <sup>1</sup> Nama kecamatan lain di Kabupaten Batang

<sup>2</sup> Nama kabupaten lain

<sup>3</sup> Nama kota lain

Sumber : BPS, Pendataan Potensi Desa



Tabel 1.5. Luas Wilayah Menurut Jenis Tanah di Kecamatan Gringsing, 2020

Desa	Jenis Tanah (Ha)		
	Tanah Sawah	Tanah Bukan Sawah	Jumlah
(1)	(2)	(3)	(4)
1. Surodadi	19,33	341,68	361,00
2. Sentul	23,56	388,74	412,30
3. Plelen	70,32	299,33	369,66
4. Kutosari	71,19	379,12	450,30
5. Mentosari	30,97	24,25	55,21
6. Gringsing	110,10	36,40	146,50
7. Lebo	134,14	136,71	270,84
8. Krengseng	322,37	145,50	467,86
9. Kebondalem	205,26	84,42	289,68
10. Yosorejo	305,84	75,55	381,39
11. Sidorejo	134,85	107,44	242,29
12. Sawangan	162,70	1.759,53	1.922,23
13. Ketanggan	140,00	921,74	1.061,74
14. Madugowongjati	136,25	136,16	272,41
15. Tedunan	55,00	518,23	573,23
Jumlah	1.921,86	5.354,78	7.276,64

Sumber : Laporan Desa

Tabel 1.6. Banyaknya Hari Hujan dan Curah Hujan di Stasiun Pengukur Kecamatan Gringsing (STA 144), (STA 145a) dan (STA 145b) Menurut Bulan, 2020

Bulan	Jumlah Hari Hujan (hari)			Jumlah Curah Hujan (mm)		
	STA 144	STA 145a	STA 145b	STA 144	STA 145a	STA 145b
(1)	(2)	(3)	(4)	(5)	(6)	(7)
01 Januari	12	12	13	520	634	652
02 Februari	16	14	17	340	242	436
03 Maret	9	9	11	210	138	183
04 April	6	6	7	56	52	104
05 Mei	11	8	11	191	179	214
06 Juni	2	2	3	50	51	50
07 Juli	5	5	3	138	110	30
08 Agustus	3	3	3	70	66	188
09 September	4	4	9	105	48	73
10 Oktober	6	5	6	72	78	96
11 Nopember	10	10	11	313	193	204
12 Desember	13	16	20	224	152	176
Jumlah	97	94	114	2 289	1 943	2 406
2019	47	52	63	1 256	1 256	1 651

Sumber : Dinas Pekerjaan Umum dan Penataan Ruang Kabupaten Batang



# BAB 2



## PEMERINTAHAN

Kecamatan Dalam Angka 2021

<https://batangkab.bps.go.id>



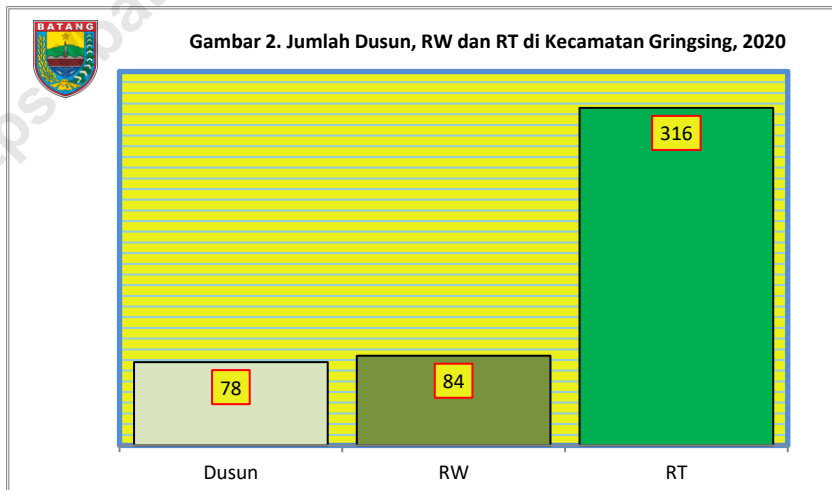
---

## BAB II PEMERINTAHAN

Kecamatan Gringsing memiliki 15 desa yang terdiri dari 78 dusun, 84 RW dan 316 RT. Jumlah RT terbanyak dimiliki oleh Desa Pelen yaitu sebanyak 40 RT, sedangkan yang paling sedikit di Desa Sentul dan Mentosari 9 RT. Kantor Kecamatan Gringsing terletak di Jalan Raya Pekalongan-Semarang, Dusun Kertosono Desa Pelen Kode pos 51281.

Berdasarkan Peraturan Menteri Dalam Negeri Republik Indonesia Nomor 84 Tahun 2015 tentang Susunan Organisasi dan Tata Kerja Pemerintah Desa, maka perangkat desa terdiri dari kepala desa, sekretariat desa, pelaksana teknis dan pelaksana kewilayahan. Pada akhir tahun 2020, dari 15 desa yang ada di Kecamatan Gringsing, semuanya memiliki kepala desa definitif.

Pilkada Bupati Batang pada tahun 2017 di Kecamatan Gringsing, terdapat jumlah pemilih sebanyak 50.457 dengan jumlah pengguna hak pilih mencapai 33.860 dan suara sah 32.956 orang. Sedangkan Pilkada Gubernur Jawa Tengah pada tahun 2018, terdapat jumlah pemilih sebanyak 47.461 dengan jumlah pengguna hak pilih mencapai 29.614 dan suara sah 28.572 orang. Pelaksanaan Pemilu pada tahun 2019, terdapat jumlah TPS sebanyak 203 dan jumlah pemilih 50.191 orang.



Tabel 2.1. Klasifikasi Desa Menurut Status Pemerintahan  
di Kecamatan Gringsing, 2020

	Desa	Desa	Kelurahan
	(1)	(2)	(3)
1.	Surodadi	1	-
2.	Sentul	1	-
3.	Plelen	1	-
4.	Kutosari	1	-
5.	Mentosari	1	-
6.	Gringsing	1	-
7.	Lebo	1	-
8.	Krengseng	1	-
9.	Kebondalem	1	-
10.	Yosorejo	1	-
11.	Sidorejo	1	-
12.	Sawangan	1	-
13.	Ketanggan	1	-
14.	Madugowongjati	1	-
15.	Tedunan	1	-
	Jumlah	15	-

Sumber : BPS, Pendataan Potensi Desa

Tabel 2.2. Jumlah Dusun, RW dan RT di Kecamatan Gringsing, 2020

Desa	Dusun	RW	RT
(1)	(2)	(3)	(4)
1. Surodadi	4	4	10
2. Sentul	2	5	9
3. Plelen	8	10	40
4. Kutosari	8	8	29
5. Mentosari	2	2	9
6. Gringsing	3	9	23
7. Lebo	9	9	21
8. Krengseng	5	6	26
9. Kebondalem	5	5	20
10. Yosorejo	4	4	21
11. Sidorejo	3	3	19
12. Sawangan	7	8	33
13. Ketanggan	6	7	28
14. Madugowongjati	9	2	18
15. Tedunan	3	2	10
Jumlah	78	84	316

Sumber : BPS, Sensus Penduduk 2020



Tabel 2.3. Jumlah Perangkat Desa Menurut Jenisnya di Kecamatan Gringsing, 2020

Desa	Kepala Desa	Sekretariat Desa			
		Sekretaris Desa	Kaur TU dan Umum	Kaur Keuangan	Kaur Perencanaan
(1)	(2)	(3)	(4)	(5)	(6)
1. Surodadi	1	1	1	1	1
2. Sentul	1	1	1	1	1
3. Plelen	1	1	1	1	1
4. Kutosari	1	1	1	1	1
5. Mentosari	1	1	1	1	1
6. Gringsing	1	1	1	1	1
7. Lebo	1	1	1	1	1
8. Krengseng	1	1	1	1	1
9. Kebondalem	1	1	1	1	1
10. Yosorejo	1	1	1	1	1
11. Sidorejo	1	1	1	1	1
12. Sawangan	1	1	1	1	1
13. Ketanggan	1	1	1	1	1
14. Madugowongjati	1	1	1	1	1
15. Tedunan	1	1	1	1	1
Jumlah	15	15	15	15	15

Tabel 2.3. Lanjutan

Desa	Pelaksana Teknis			Pelaksana Kewilayahan
	Kasi Pemerintahan	Kasi Kesejahteraan	Kasi Pelayanan	Kepala Dusun
(1)	(6)	(7)	(8)	(9)
1. Surodadi	1	1	1	4
2. Sentul	1	1	1	2
3. Plelen	1	1	1	8
4. Kutosari	1	1	1	8
5. Mentosari	1	1	1	2
6. Gringsing	1	1	1	3
7. Lebo	1	1	1	9
8. Krengseng	1	1	1	5
9. Kebondalem	1	1	1	5
10. Yosorejo	1	1	1	4
11. Sidorejo	1	1	1	3
12. Sawangan	1	1	1	7
13. Ketanggan	1	1	1	6
14. Madugowongjati	1	1	1	9
15. Tedunan	1	1	1	3
Jumlah	15	15	15	78

Sumber : Laporan Desa

Tabel 2.4. Jumlah Pemilih dan Pengguna Hak Pilih Pemilu  
Kepala Daerah Kabupaten Batang 2017 di Kecamatan Gringsing

Desa	Pemilih	Pengguna Hak Pilih		
		Suara Sah	Suara Tidak Sah	Jumlah
(1)	(2)	(3)	(4)	(5)
1 Gringsing	3 585	2 383	59	2 442
2 Kebondalem	3 968	2 385	74	2 459
3 Ketanggan	4 348	2 655	33	2 688
4 Krengseng	4 360	2 827	100	2 927
5 Kutosari	4 068	2 942	102	3 044
6 Lebo	4 300	2 716	107	2 823
7 Madugowongjati	2 011	1 536	22	1 558
8 Mentosari	2 078	1 601	38	1 639
9 Plelen	4 964	3 175	94	3 269
10 Sawangan	4 540	2 748	59	2 807
11 Sentul	1 598	1 338	29	1 367
12 Sidorejo	3 274	1 736	28	1 764
13 Surodadi	2 080	1 502	68	1 570
14 Tedunan	1 582	1 220	36	1 256
15 Yosorejo	3 701	2 192	55	2 247
Jumlah	50 457	32 956	904	33 860

Sumber : KPU Kabupaten Batang

Tabel 2.5. Hasil Perolehan Suara Pemilu  
Kepala Daerah Kabupaten Batang 2017 di Kecamatan Gringsing

Desa	Pasangan Calon				Jumlah
	I	II	III	IV	
(1)	(2)	(3)	(4)	(5)	(6)
1 Gringsing	1 348	876	138	21	2 383
2 Kebondalem	1 224	720	416	25	2 385
3 Ketanggan	1 936	444	202	73	2 655
4 Krengseng	704	1 818	262	43	2 827
5 Kutosari	1 97	694	255	23	2 942
6 Lebo	1 647	668	377	24	2 716
7 Madugowongjati	785	434	309	8	1 536
8 Mentosari	964	451	173	13	1 601
9 Plelen	1 962	939	240	34	3 175
10 Sawangan	1 724	847	146	31	2 748
11 Sentul	585	261	489	3	1 338
12 Sidorejo	870	755	95	16	1 736
13 Surodadi	728	474	265	35	1 502
14 Tedunan	623	372	164	61	1 220
15 Yosorejo	1 135	698	341	18	2 192
Jumlah	18 205	10 451	3 872	428	32 956

Pasangan Calon Bupati/Wakil Bupati :

- I H. Wihaji, S.Ag, M.Pd. dan Suyono, S.IP, M.Si.
- II dr. Lafran Pancaputranto, Sp.OG (K) dan H. Nurhaji Slamet Urip
- III AS. Burhan, S.Ag dan Acara Ariani, S.Psi
- IV Akhmad Faizin, ST dan Erna Yuniwati

Sumber : KPU Kabupaten Batang

Tabel 2.6. Jumlah Pemilih dan Pengguna Hak Pilih Pemilu Kepala Daerah Provinsi Jawa Tengah 2018 di Kecamatan Gringsing

Desa	Pemilih	Pengguna Hak Pilih		
		Suara Sah	Suara Tidak Sah	Jumlah
(1)	(2)	(3)	(4)	(5)
1 Gringsing	3 289	2 158	80	2 238
2 Kebondalem	3 601	2 038	70	2 108
3 Ketanggan	4 036	2 036	61	2 097
4 Krengseng	4 213	2 456	97	2 553
5 Kutosari	3 936	2 590	126	2 716
6 Lebo	4 198	2 620	118	2 738
7 Madugowongjati	1 973	1 343	44	1 387
8 Mentosari	2 038	1 444	62	1 506
9 Plelen	4 655	2 889	96	2 985
10 Sawangan	4 310	2 235	52	2 287
11 Sentul	1 599	1 155	34	1 189
12 Sidorejo	2 625	1 316	43	1 359
13 Surodadi	1 999	1 297	75	1 372
14 Tedunan	1 578	1 026	44	1 070
15 Yosorejo	3 411	1 969	40	2 009
Jumlah	47 461	28 572	1 042	29 614

Sumber : KPU Kabupaten Batang

Tabel 2.7. Hasil Perolehan Suara Pemilu  
Kepala Daerah Provinsi Jawa Tengah 2018 di Kecamatan Gringsing

Desa	Pasangan Calon		
	I	II	Jumlah
(1)	(2)	(3)	(4)
1 Gringsing	1 378	780	2 238
2 Kebondalem	1 270	768	2 108
3 Ketanggan	1 272	764	2 097
4 Krengseng	1 464	992	2 553
5 Kutosari	1 738	852	2 716
6 Lebo	1 749	871	2 738
7 Madugowongjati	859	484	1 387
8 Mentosari	873	571	1 506
9 Plelen	1 965	924	2 985
10 Sawangan	1 491	744	2 287
11 Sentul	816	339	1 189
12 Sidorejo	874	442	1 359
13 Surodadi	963	334	1 372
14 Tedunan	483	543	1 070
15 Yosorejo	1 241	728	2 009
Jumlah	18 436	10 136	29 614

Pasangan Calon Gubernur/Wakil Gubernur :

I H. Ganjar Pranowo, S H, M IP dan H. Taj Yasin

II H. Sudirman Said dan Hj. Ida Fauziyah

Sumber : KPU Kabupaten Batang

Tabel 2.8. Jumlah Tempat Pemungutan Suara (TPS) dan Pemilih pada Pemilu 2019 Menurut Desa di Kecamatan Gringsing

Desa	Jumlah TPS	Jumlah Pemilih		
		Laki-laki	Perempuan	Jumlah
(1)	(2)	(3)	(4)	(5)
1 Surodadi	9	1 020	1 062	2 082
2 Sentul	7	823	796	1 619
3 Plelen	19	2 499	2 555	5 054
4 Kutosari	17	2 188	2 167	4 355
5 Mentosari	8	1 024	1 065	2 089
6 Gringsing	14	1 690	1 695	3 385
7 Yosorejo	14	1 796	1 814	3 610
8 Krengseng	18	2 149	2 196	4 345
9 Sawangan	19	2 345	2 364	4 709
10 Ketanggan	19	2 197	2 225	4 422
11 Lebo	18	2 145	2 142	4 287
12 Kebondalem	15	1 948	1 931	3 879
13 Sidorejo	11	1 344	1 386	2 730
14 Tedunan	7	817	792	1 609
15 Madugowongjati	8	1 008	1 008	2 016
Jumlah	203	24 993	25 198	50 191

Sumber : Komisi Pemilihan Umum Kabupaten Batang

Tabel 2.9. Rekapitulasi Hasil Penghitungan Perolehan Suara Calon Anggota Dewan Perwakilan Daerah (DPD) pada Pemilu 2019 Menurut Desa di Kecamatan Gringsing

Desa	Jumlah Suara Sah	No. Urut Calon Anggota DPD			
		01	02	03	04
(1)	(2)	(3)	(4)	(5)	(6)
1 Surodadi	1 186	182	30	122	119
2 Sentul	1 091	189	28	119	91
3 Plelen	2 748	246	54	294	238
4 Kutosari	2 414	270	43	341	242
5 Mentosari	1 416	140	24	281	135
6 Gringsing	1 887	178	36	198	239
7 Yosorejo	1 867	228	59	188	175
8 Krengseng	2 178	285	47	298	236
9 Sawangan	2 275	244	60	174	171
10 Ketanggan	2 158	192	40	162	208
11 Lebo	2 394	312	55	239	262
12 Kebondalem	2 205	234	72	186	193
13 Sidorejo	1 129	121	25	86	103
14 Tedunan	997	124	22	98	76
15 Madugowongjati	1 170	124	43	174	142
Jumlah	27 115	3 069	638	2 960	2 630

Keterangan No. Urut Calon Anggota DPD :

01 Abdul Kholik SH. M.Si.

02 Agus Mujayanto

03 Dr. H. Bambang Sadono SH. MH.

04 Ir. H. Bambang Sutrisno MM.



Lanjutan Tabel 2.9.

Desa	No. Urut Calon Anggota DPD				
	05	06	07	08	09
(1)	(7)	(8)	(9)	(10)	(11)
1 Surodadi	62	60	94	172	81
2 Sentul	44	49	98	158	40
3 Plelen	85	245	251	491	203
4 Kutosari	83	166	189	368	174
5 Mentosari	49	84	118	231	83
6 Gringsing	66	103	163	306	119
7 Yosorejo	59	107	131	313	90
8 Krengseng	77	148	179	335	142
9 Sawangan	73	133	167	386	123
10 Ketanggan	73	121	171	375	125
11 Lebo	80	133	217	311	102
12 Kebondalem	71	149	191	398	118
13 Sidorejo	35	94	111	211	60
14 Tedunan	28	60	84	125	32
15 Madugowongjati	38	37	72	145	40
Jumlah	923	1 689	2 236	4 325	1 532

Keterangan No. Urut Calon Anggota DPD :

05 Budi Yuwono SH.

06 Casytha A. Kathmandu SE.

07 Dr. H. Darwito SE. MM.

08 Denty Eka Widi Pratiwi SE. MH.

09 G.K.R. Ayu Koes Indriyah

Lanjutan Tabel 2.9.

Desa	No. Urut Calon Anggota DPD				
	10	11	12	13	14
(1)	(12)	(13)	(14)	(15)	(16)
1 Surodadi	20	32	22	44	33
2 Sentul	12	19	16	37	30
3 Plelen	68	66	16	52	105
4 Kutosari	43	51	16	38	91
5 Mentosari	22	33	8	16	26
6 Gringsing	40	62	16	63	68
7 Yosorejo	70	69	21	96	65
8 Krengseng	44	41	32	26	80
9 Sawangan	76	83	23	163	99
10 Ketanggan	64	55	15	132	107
11 Lebo	71	74	30	92	85
12 Kebondalem	58	67	24	100	90
13 Sidorejo	16	28	13	36	54
14 Tedunan	16	22	7	47	27
15 Madugowongjati	32	26	11	71	52
Jumlah	652	728	270	1 013	1 012

Keterangan No. Urut Calon Anggota DPD :

10 Isnan Ahmad Juhardani S.P.

13 Kholison SH.

11 Drs. H. Jamun M.Pd.I

14 Drs. M. Abdul Rohim

12 Drs. Joko J. Prihatmoko M.Si.

Lanjutan Tabel 2.9.

	Desa	No. Urut Calon Anggota DPD					
		15	16	17	18	19	20
	(1)	(17)	(18)	(19)	(20)	(21)	(22)
1	Surodadi	8	8	64	10	8	15
2	Sentul	9	8	102	13	6	23
3	Plelen	27	26	80	47	85	69
4	Kutosari	20	33	85	40	68	53
5	Mentosari	12	10	40	24	50	30
6	Gringsing	28	20	60	25	59	38
7	Yosorejo	26	17	79	22	8	44
8	Krengseng	21	25	77	30	18	37
9	Sawangan	29	29	138	38	14	52
10	Ketanggan	28	34	101	39	76	40
11	Lebo	37	29	125	53	24	63
12	Kebondalem	34	19	94	46	17	44
13	Sidorejo	13	15	37	23	19	29
14	Tedunan	17	10	69	7	109	17
15	Madugowongjati	32	16	61	14	10	30
	Jumlah	341	299	1 212	431	571	584

Keterangan No. Urut Calon Anggota DPD :

15	H. Muh Mahsun S.IP.	18	Dr. KH. Muqoddam Cholil MA.
16	Drs. H. Muhtar Lutfi MM	19	H. Naibul Umam Eko Sakti S.Ag. M.Si.
17	Mujiburrohman S.S.	20	Solehin S.Pd MM.

Sumber : Komisi Pemilihan Umum Kabupaten Batang

Tabel 2.10. Rekapitulasi Hasil Penghitungan Perolehan Suara Calon Anggota Dewan Perwakilan Rakyat (DPR) pada Pemilu 2019 Menurut Desa di Kecamatan Gringsing

Desa	Jumlah Suara Sah	No. Urut Partai			
		01	02	03	04
(1)	(2)	(3)	(4)	(5)	(6)
1 Surodadi	1 533	346	42	362	361
2 Sentul	1 327	274	18	245	552
3 Plelen	3 293	412	132	830	1 411
4 Kutosari	2 989	538	132	454	1 380
5 Mentosari	1 619	344	45	238	722
6 Gringsing	2 321	461	105	511	824
7 Yosorejo	2 252	527	93	456	587
8 Krengseng	2 776	854	139	598	720
9 Sawangan	2 783	534	107	769	694
10 Ketanggan	2 641	272	75	329	1 202
11 Lebo	2 907	914	95	606	913
12 Kebondalem	2 553	501	100	720	641
13 Sidorejo	1 567	320	65	425	524
14 Tedunan	1 262	229	33	346	244
15 Madugowongjati	1 495	380	40	325	446
Jumlah	33 318	6 906	1 221	7 214	11 221

Keterangan No. Urut Partai:

01 Partai Kebangkitan Bangsa

02 Partai Gerakan Indonesia Raya

03 Partai Demokrasi Indonesia Perjuangan

04 Partai Golongan Karya

Lanjutan Tabel 2.10.

	Desa	No. Urut Partai					
		05	06	07	08	09	10
	(1)	(7)	(8)	(9)	(10)	(11)	(12)
1	Surodadi	29	1	29	25	31	284
2	Sentul	50	7	17	5	29	114
3	Plelen	49	5	44	92	70	84
4	Kutosari	66	1	58	42	56	103
5	Mentosari	29	2	23	16	44	75
6	Gringsing	33	5	32	41	47	146
7	Yosorejo	82	3	43	128	80	173
8	Krengseng	95	6	54	54	49	122
9	Sawangan	67	13	51	34	126	276
10	Ketanggan	158	3	47	52	37	344
11	Lebo	49	16	30	42	40	105
12	Kebondalem	85	4	49	60	77	261
13	Sidorejo	38	-	33	44	42	39
14	Tedunan	113	-	11	5	13	119
15	Madugowongjati	39	2	26	11	42	151
	Jumlah	982	68	547	651	783	2 396

Keterangan No. Urut Partai:

05 Partai Nasdem

06 Partai Gerakan Perubahan Indonesia

07 Partai Berkarya

08 Partai Keadilan Sejahtera

09 Partai Persatuan Indonesia

10 Partai Persatuan Pembangunan

Lanjutan Tabel 2.10.

Desa	No. Urut Partai					
	11	12	13	14	15	16
(1)	(13)	(14)	(15)	(16)	(17)	(18)
1 Surodadi	3	13	1	5	1	-
2 Sentul	3	2	2	8	1	-
3 Plelen	41	51	6	62	2	2
4 Kutosari	26	97	2	31	1	2
5 Mentosari	6	64	-	9	1	1
6 Gringsing	21	60	3	28	2	2
7 Yosorejo	9	46	1	17	4	3
8 Krengseng	31	20	4	21	4	5
9 Sawangan	10	15	7	72	4	4
10 Ketanggan	6	64	7	39	4	2
11 Lebo	11	29	23	25	2	7
12 Kebondalem	9	17	4	17	5	3
13 Sidorejo	12	14	2	4	5	-
14 Tedunan	-	141	-	4	4	-
15 Madugowongjati	3	11	7	11	1	-
Jumlah	191	644	69	353	41	31

Keterangan No. Urut Partai:

11 Partai Solidaritas Indonesia	14 Partai Demokrat
12 Partai Amanat Nasional	15 Partai Bulan Bintang
13 Partai Hati Nurani Rakyat	16 Partai Keadilan dan Persatuan Indonesia

Sumber : Komisi Pemilihan Umum Kabupaten Batang

Tabel 2.11. Rekapitulasi Hasil Penghitungan Perolehan Suara Calon Anggota Dewan Perwakilan Rakyat Daerah (DPRD) Provinsi pada Pemilu 2019 Menurut Desa di Kecamatan Gringsing

Desa	Jumlah Suara Sah	No. Urut Partai			
		01	02	03	04
(1)	(2)	(3)	(4)	(5)	(6)
1 Surodadi	1 456	431	51	348	193
2 Sentul	1 227	398	29	182	370
3 Plelen	3 047	471	187	779	1 132
4 Kutosari	2 748	578	147	480	1 011
5 Mentosari	1 501	381	67	241	436
6 Gringsing	2 148	443	127	543	580
7 Yosorejo	2 107	522	114	448	522
8 Krengseng	2 491	844	161	504	555
9 Sawangan	2 572	631	117	641	505
10 Ketanggan	2 405	313	111	411	723
11 Lebo	2 696	929	130	496	632
12 Kebondalem	2 366	525	113	600	502
13 Sidorejo	1 375	331	71	398	345
14 Tedunan	1 181	213	43	307	230
15 Madugowongjati	1 345	323	52	222	331
Jumlah	30 665	7 333	1 520	6 600	8 067

Keterangan No. Urut Partai:

01 Partai Kebangkitan Bangsa

03 Partai Demokrasi Indonesia Perjuangan

02 Partai Gerakan Indonesia Raya

04 Partai Golongan Karya

Lanjutan Tabel 2.11.

Desa	No. Urut Partai					
	05	06	07	08	09	10
(1)	(7)	(8)	(9)	(10)	(11)	(12)
1 Surodadi	30	4	38	28	35	266
2 Sentul	82	2	14	4	33	91
3 Plelen	64	6	33	98	51	69
4 Kutosari	141	1	50	43	39	95
5 Mentosari	150	-	26	21	54	49
6 Gringsing	115	4	29	39	41	123
7 Yosorejo	110	5	35	123	41	109
8 Krengseng	105	8	32	55	46	100
9 Sawangan	174	10	33	33	118	213
10 Ketanggan	254	8	54	67	45	305
11 Lebo	149	14	30	44	42	98
12 Kebondalem	158	8	41	70	79	190
13 Sidorejo	64	4	27	46	12	40
14 Tedunan	118	-	16	8	6	91
15 Madugowongjati	77	2	23	18	33	147
Jumlah	1 791	76	481	697	675	1 986

Keterangan No. Urut Partai:

05 Partai Nasdem

06 Partai Gerakan Perubahan Indonesia

07 Partai Berkarya

08 Partai Keadilan Sejahtera

09 Partai Persatuan Indonesia

10 Partai Persatuan Pembangunan



Lanjutan Tabel 2.11.

	Desa	No. Urut Partai					
		11	12	13	14	15	16
	(1)	(13)	(14)	(15)	(16)	(17)	(18)
1	Surodadi	4	15	-	10	3	-
2	Sentul	5	6	2	9	-	-
3	Plelen	12	64	4	69	5	3
4	Kutosari	9	107	2	36	7	2
5	Mentosari	4	55	-	15	1	1
6	Gringsing	10	61	2	28	2	1
7	Yosorejo	7	52	-	15	3	1
8	Krengseng	13	22	8	31	4	3
9	Sawangan	11	17	9	52	8	-
10	Ketanggan	1	78	5	27	2	1
11	Lebo	5	24	75	26	2	-
12	Kebondalem	3	18	1	55	3	-
13	Sidorejo	4	12	3	15	3	-
14	Tedunan	1	144	-	2	2	-
15	Madugowongjati	3	15	83	13	1	2
	Jumlah	92	690	194	403	46	14

Keterangan No. Urut Partai:

11	Partai Solidaritas Indonesia	14	Partai Demokrat
12	Partai Amanat Nasional	15	Partai Bulan Bintang
13	Partai Hati Nurani Rakyat	16	Partai Keadilan dan Persatuan Indonesia

Sumber : Komisi Pemilihan Umum Kabupaten Batang

Tabel 2.12. Rekapitulasi Hasil Penghitungan Perolehan Suara Calon Anggota Dewan Perwakilan Rakyat Daerah (DPRD) Kabupaten pada Pemilu 2019 Menurut Desa di Kecamatan Gringsing

Desa	Jumlah Suara Sah	No. Urut Partai			
		01	02	03	04
(1)	(2)	(3)	(4)	(5)	(6)
1 Surodadi	1 646	616	24	291	154
2 Sentul	1 374	530	23	176	272
3 Pelen	3 517	628	101	997	1 367
4 Kutosari	3 109	800	103	486	1 163
5 Mentosari	1 666	516	34	282	466
6 Gringsing	2 516	283	56	1 245	525
7 Yosorejo	2 383	693	86	391	614
8 Krengseng	2 914	1 119	75	490	840
9 Sawangan	2 944	520	77	802	603
10 Ketanggan	2 805	169	59	325	1 180
11 Lebo	3 049	1 084	76	658	821
12 Kebondalem	2 647	429	74	823	656
13 Sidorejo	1 771	572	33	619	297
14 Tedunan	1 318	238	43	370	186
15 Madugowongjati	1 593	400	25	284	328
Jumlah	35 252	8 597	889	8 239	9 472

Keterangan No. Urut Partai:

01 Partai Kebangkitan Bangsa

03 Partai Demokrasi Indonesia Perjuangan

02 Partai Gerakan Indonesia Raya

04 Partai Golongan Karya

Lanjutan Tabel 2.12.

	Desa	No. Urut Partai					
		05	06	07	08	09	10
	(1)	(7)	(8)	(9)	(10)	(11)	(12)
1	Surodadi	22	-	17	42	44	410
2	Sentul	104	-	10	7	84	162
3	Plelen	94	-	19	41	58	102
4	Kutosari	85	-	31	32	68	156
5	Mentosari	28	-	18	11	114	106
6	Gringsing	33	-	13	25	64	179
7	Yosorejo	70	-	28	179	49	161
8	Krengseng	95	-	24	56	43	149
9	Sawangan	75	-	33	32	292	416
10	Ketanggan	79	-	31	50	134	675
11	Lebo	97	-	14	50	71	118
12	Kebondalem	124	-	20	64	132	289
13	Sidorejo	40	-	22	48	18	62
14	Tedunan	163	-	13	6	19	158
15	Madugowongjati	86	-	9	6	144	291
	Jumlah	1 195	-	302	649	1 334	3 434

Keterangan No. Urut Partai:

05 Partai Nasdem

06 Partai Gerakan Perubahan Indonesia

07 Partai Berkarya

08 Partai Keadilan Sejahtera

09 Partai Persatuan Indonesia

10 Partai Persatuan Pembangunan

Lanjutan Tabel 2.12.

Desa	No. Urut Partai					
	11	12	13	14	15	16
(1)	(13)	(14)	(15)	(16)	(17)	(18)
1 Surodadi	3	19	1	3	-	-
2 Sentul	-	1	-	4	1	-
3 Plelen	4	73	2	27	4	-
4 Kutosari	7	153	2	20	3	-
5 Mentosari	-	81	1	8	1	-
6 Gringsing	3	79	2	8	1	-
7 Yosorejo	2	102	-	8	-	-
8 Krengseng	3	13	2	5	-	-
9 Sawangan	6	8	5	73	2	-
10 Ketanggan	-	94	-	6	3	-
11 Lebo	1	21	26	11	1	-
12 Kebondalem	4	15	1	16	-	-
13 Sidorejo	1	30	22	2	5	-
14 Tedunan	-	119	-	3	-	-
15 Madugowongjati	-	12	4	4	-	-
Jumlah	34	820	68	198	21	-

Keterangan No. Urut Partai:

11 Partai Solidaritas Indonesia	14 Partai Demokrat
12 Partai Amanat Nasional	15 Partai Bulan Bintang
13 Partai Hati Nurani Rakyat	16 Partai Keadilan dan Persatuan Indonesia

Sumber : Komisi Pemilihan Umum Kabupaten Batang

Tabel 2.13. Rekapitulasi Hasil Penghitungan Perolehan Suara Pasangan Calon Presiden dan Wakil Presiden pada Pemilu 2019 Menurut Desa di Kecamatan Gringsing

Desa	Jumlah Suara Sah	No. Urut Pasangan Calon Presiden dan Wakil Presiden	
		01	02
(1)	(2)	(3)	(4)
1 Surodadi	1 743	1 457	286
2 Sentul	1 422	1 271	151
3 Plelen	3 716	2 963	753
4 Kutosari	3 388	2 608	780
5 Mentosari	1 772	1 238	534
6 Gringsing	2 674	2 082	592
7 Yosorejo	2 552	2 192	360
8 Krengseng	3 221	2 547	674
9 Sawangan	3 254	2 770	484
10 Ketanggan	2 969	2 377	592
11 Lebo	3 232	2 749	483
12 Kebondalem	2 814	2 498	316
13 Sidorejo	1 962	1 607	355
14 Tedunan	1 348	1 058	290
15 Madugowongjati	1 676	1 400	276
Jumlah	37 743	30 817	6 926

Keterangan No. Urut Pasangan Calon Presiden dan Wakil Presiden:

01 Ir. H. Joko Widodo - Prof. Dr. (H.C) KH. Ma'ruf Amin

02 H. Prabowo Subianto - H. Sandiaga Salahuddin Uno

Sumber : Komisi Pemilihan Umum Kabupaten Batang

# BAB 3

## KEPENDUDUKAN

Kecamatan Dalam Angka 2021

<https://batangkab.bps.go.id>

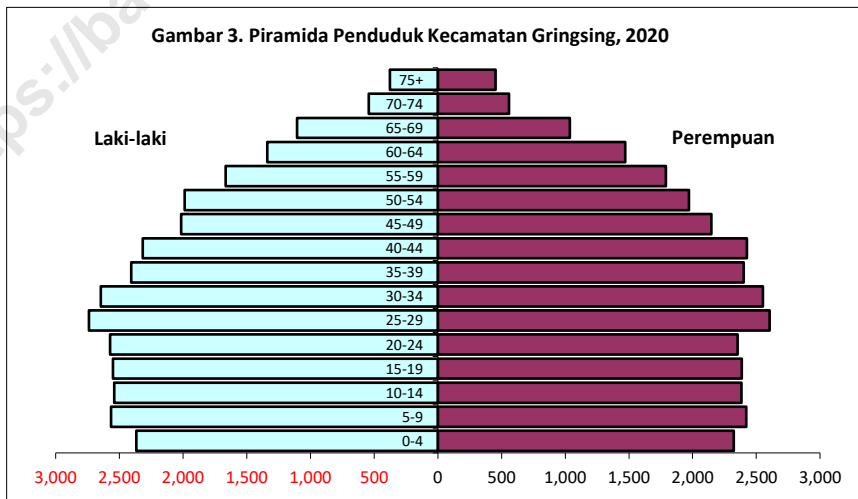


### BAB III PENDUDUK

Berdasarkan hasil pendataan Sensus Penduduk 2020, jumlah penduduk Kecamatan Gringsing tahun 2020 mencapai 63.019 jiwa yang terdiri dari 31.738 laki-laki dan 31.281 perempuan. Rasio jenis kelamin penduduk Kecamatan Gringsing sebesar 101,46 menggambarkan bahwa jumlah penduduk laki-laki lebih banyak daripada jumlah penduduk perempuan. Desa Plelen mempunyai penduduk 6.151 jiwa terbanyak dibandingkan desa yang lainnya, sedangkan Desa Tedunan mempunyai penduduk paling sedikit yaitu 2.052 jiwa.

Kepadatan penduduk menunjukkan jumlah rata-rata penduduk pada setiap km<sup>2</sup>. Peningkatan jumlah penduduk memberi dampak semakin padatnya penduduk di suatu wilayah. Kepadatan penduduk Kecamatan Gringsing pada tahun 2020 mencapai 866 jiwa/km<sup>2</sup>. Wilayah terpadat ada di Desa Mentosari yaitu 4.767 jiwa/km<sup>2</sup> sedangkan wilayah dengan kepadatan penduduk terendah berada di Desa Sawangan yaitu 316 jiwa/km<sup>2</sup>.

Rasio ketergantungan adalah angka yang menyatakan perbandingan antara banyaknya penduduk usia non produktif dengan banyaknya penduduk usia produktif. Semakin tinggi persentase menunjukkan semakin tingginya beban yang harus di tanggung penduduk yang produktif untuk membiayai hidup penduduk yang tidak produktif. Kecamatan Gringsing mempunyai angka rasio ketergantungan sebesar 42,12 persen.





Tabel 3.1. Jumlah Penduduk Menurut Jenis Kelamin dan Kelompok Umur di Kecamatan Gringsing, 2020

Kelompok Umur	Laki-laki	Perempuan	Jumlah
(1)	(2)	(3)	(4)
0 - 4	2 368	2 323	4 691
5 - 9	2 566	2 420	4 986
10 - 14	2 541	2 383	4 924
15 - 19	2 551	2 387	4 938
20 - 24	2 572	2 352	4 924
25 - 29	2 739	2 605	5 344
30 - 34	2 645	2 553	5 198
35 - 39	2 408	2 401	4 809
40 - 44	2 317	2 427	4 744
45 - 49	2 014	2 147	4 161
50 - 54	1 988	1 972	3 960
55 - 59	1 666	1 791	3 457
60 - 64	1 338	1 470	2 808
65 - 69	1 106	1 037	2 143
70 - 74	542	559	1 101
75 +	377	454	831
Jumlah	31 738	31 281	63 019

Sumber : BPS, Sensus Penduduk 2020

Tabel 3.2. Jumlah Penduduk Per Jenis Kelamin, Persentase dan Rasio Jenis Kelamin Menurut Desa di Kecamatan Gringsing, 2020

Desa	Jenis Kelamin			Persentase	Rasio Jenis Kelamin
	Laki-laki	Perempuan	Jumlah		
(1)	(2)	(3)	(4)	(5)	(6)
1 Surodadi	1 392	1 443	2 835	4,50	96,47
2 Sentul	1 154	1 116	2 270	3,60	103,41
3 Plelen	3 103	3 048	6 151	9,76	101,80
4 Kutosari	2 873	2 778	5 651	8,97	103,42
5 Mentosari	1 314	1 318	2 632	4,18	99,70
6 Gringsing	2 040	2 007	4 047	6,42	101,64
7 Lebo	2 718	2 672	5 390	8,55	101,72
8 Krengseng	2 730	2 747	5 477	8,69	99,38
9 Kebondalem	2 465	2 435	4 900	7,78	101,23
10 Yosorejo	2 159	2 084	4 243	6,73	103,60
11 Sidorejo	1 710	1 738	3 448	5,47	98,39
12 Sawangan	3 072	3 003	6 075	9,64	102,30
13 Ketanggan	2 724	2 619	5 343	8,48	104,01
14 Madugowongjati	1 243	1 262	2 505	3,97	98,49
15 Tedunan	1 041	1 011	2 052	3,26	102,97
Jumlah	31 738	31 281	63 019	100,00	101,46

Sumber : BPS, Sensus Penduduk 2020

Tabel 3.3. Jumlah Penduduk, Luas Wilayah dan Kepadatan Penduduk Menurut Desa di Kecamatan Gringsing, 2020

Desa	Jumlah Penduduk (Jiwa)	Luas Wilayah (Km <sup>2</sup> )	Kepadatan Penduduk (Jiwa/Km <sup>2</sup> )
(1)	(2)	(3)	(4)
1 Surodadi	2 835	3,61	785
2 Sentul	2 270	4,12	551
3 Plelen	6 151	3,70	1 664
4 Kutosari	5 651	4,50	1 255
5 Mentosari	2 632	0,55	4 767
6 Gringsing	4 047	1,47	2 762
7 Lebo	5 390	2,71	1 990
8 Krengseng	5 477	4,68	1 171
9 Kebondalem	4 900	2,90	1 692
10 Yosorejo	4 243	3,81	1 113
11 Sidorejo	3 448	2,42	1 423
12 Sawangan	6 075	19,22	316
13 Ketanggan	5 343	10,62	503
14 Madugowongjati	2 505	2,72	920
15 Tedunan	2 052	5,73	358
Jumlah	63 019	72,77	866

Sumber : BPS, Sensus Penduduk 2020

Tabel 3.4. Jumlah Penduduk Per Kelompok Umur dan Rasio Angka Ketergantungan Menurut Desa di Kecamatan Gringsing, 2020

Desa	Kelompok Umur			Rasio Angka Ketergantungan
	0-14	15-64	65+	
(1)	(2)	(3)	(4)	(5)
1 Surodadi	672	2 009	154	41,11
2 Sentul	573	1 537	160	47,69
3 Plelen	1 446	4 338	367	41,79
4 Kutosari	1 384	3 971	296	42,31
5 Mentosari	613	1 833	186	43,59
6 Gringsing	866	2 882	299	40,42
7 Lebo	1 287	3 807	296	41,58
8 Krengseng	1 260	3 846	371	42,41
9 Kebondalem	1 099	3 483	318	40,68
10 Yosorejo	887	3 051	305	39,07
11 Sidorejo	802	2 432	214	41,78
12 Sawangan	1 491	4 244	340	43,14
13 Ketanggan	1 244	3 723	376	43,51
14 Madugowongjati	534	1 735	236	44,38
15 Tedunan	443	1 452	157	41,32
Jumlah	14 601	44 343	4 075	42,12

Sumber : BPS, Sensus Penduduk 2020



# BAB 4



# SOSIAL

Kecamatan Dalam Angka 2021



---

## **BAB IV SOSIAL**

Kualitas kesejahteraan penduduk dapat tercapai salah satunya dengan terpenuhinya kebutuhan sarana prasarana pendidikan, kesehatan dan sosial lainnya. Pendidikan formal yang ada di Kecamatan Gringsing dikelola oleh Kementerian Agama dan Dinas Pendidikan dan Kebudayaan. Jumlah sekolah pada tahun pelajaran 2020/2021 di Kecamatan Gringsing yaitu TK/RA 38, SD/MI 50, SMP/MTs 10 dan SMA/SMK/MA 5 sekolah.

Mayoritas penduduk di Kecamatan Gringsing merupakan penduduk yang beragama Islam. Berdasarkan hasil pendataan potensi desa, terdapat tempat ibadah berupa masjid 55 dan mushola sebanyak 241. Selama tahun 2020, KUA telah mencatatkan pernikahan sebanyak 517 dan pada tahun ini tidak ada pemberangkatan jemaah haji yang disebabkan karena adanya pandemi covid-19.

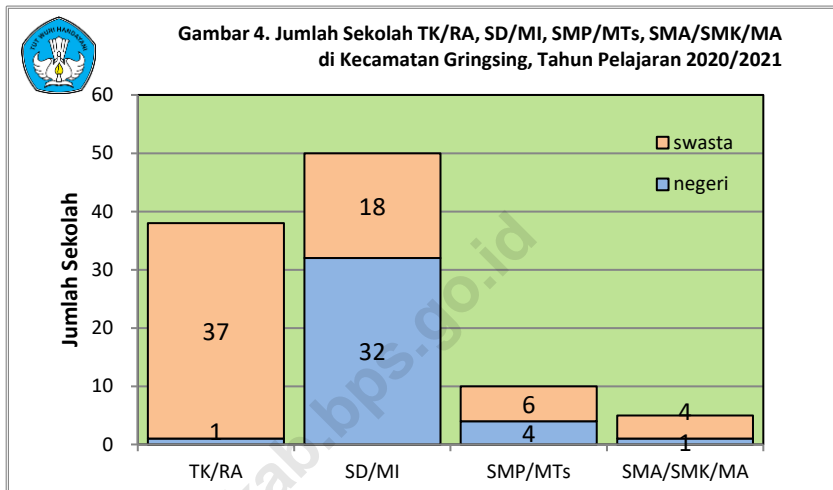
Untuk mendukung pelayanan kesehatan terhadap masyarakat, pemerintah telah menyediakan sarana kesehatan yaitu 3 poliklinik/balai pengobatan, 1 puskesmas rawat inap, 1 puskesmas tanpa rawat inap, dengan 5 dokter umum, 2 dokter gigi, 25 perawat dan 39 bidan. Pada tahun 2020, jumlah kasus covid-19 yang terdata mencapai 165 orang dengan mayoritas pada kelompok umur 31-45 tahun.

Program Keluarga Berencana merupakan salah satu upaya pemerintah dalam pengendalian jumlah penduduk. Menurut Undang-undang RI Nomor 52 Tahun 2009, Keluarga Berencana adalah upaya mengatur kelahiran anak, jarak dan usia ideal melahirkan, mengatur kehamilan melalui promosi, perlindungan dan bantuan sesuai hak reproduksi untuk mewujudkan keluarga yang berkualitas. Pada tahun 2020, jumlah peserta KB baru yang dilayani mencapai 1.720 orang dengan metode kontrasepsi mayoritas digunakan berupa suntikan. Sedangkan jumlah peserta KB aktif sebanyak 11.207 orang atau 71,64 persen dari jumlah pasangan usia subur yang ada.

Dalam rangka program pengentasan kemiskinan masyarakat, pemerintah pusat melalui Kementerian Sosial telah menyalurkan berbagai program bantuan sosial. Berdasarkan data terpadu kesejahteraan sosial, pada tahun 2020 telah disalurkan bantuan antara lain melalui Program Keluarga Harapan 1.389 rumah tangga, KIS/PBI/BPJS ditanggung oleh APBN 19.131



jiwa, Kartu Indonesia Pintar 1.288 rumah tangga dan Bantuan Sosial Pangan 3.912 rumah tangga.



Tabel 4.1. Jumlah Sekolah, Guru dan Murid Raudhatul Athfal Menurut Desa di Kecamatan Gringsing Tahun Pelajaran 2020/2021

Desa	Sekolah		Guru		Murid	
	Negeri	Swasta	PNS	Non PNS	Laki-laki	Perempuan
(1)	(2)	(3)	(4)	(5)	(6)	(7)
1 Surodadi	-	1	-	3	22	44
2 Sentul	-	1	-	4	14	41
3 Plelen	-	1	-	4	9	27
4 Kutosari	-	1	1	4	19	42
5 Mentosari	-	1	-	4	38	83
6 Gringsing	-	1	-	2	22	18
7 Lebo	-	1	-	5	24	23
8 Krengseng	-	1	1	5	35	73
9 Kebondalem	-	2	-	14	80	151
10 Yosorejo	-	2	-	6	45	57
11 Sidorejo	-	-	-	-	-	-
12 Sawangan	-	2	-	6	43	87
13 Ketanggan	-	1	-	5	26	55
14 Madugowongjati	-	1	-	2	23	6
15 Tedunan	-	-	-	-	-	-
Jumlah	-	16	2	64	400	707

Sumber : Kementerian Agama Kabupaten Batang

Tabel 4.2. Jumlah Sekolah, Guru dan Murid Madrasah Ibtidaiyah Menurut Desa di Kecamatan Gringsing Tahun Pelajaran 2020/2021

Desa	Sekolah		Guru		Murid	
	Negeri	Swasta	PNS	Non PNS	Laki-laki	Perempuan
(1)	(2)	(3)	(4)	(5)	(6)	(7)
1 Surodadi	-	1	3	6	82	59
2 Sentul	-	1	4	5	71	76
3 Plelen	-	1	3	10	107	124
4 Kutosari	-	1	4	4	87	59
5 Mentosari	-	1	3	6	61	55
6 Gringsing	-	1	4	6	72	71
7 Lebo	-	2	8	8	137	107
8 Krengseng	-	1	3	6	75	87
9 Kebondalem	-	2	5	11	133	120
10 Yosorejo	-	2	5	12	119	122
11 Sidorejo	-	-	-	-	-	-
12 Sawangan	-	2	5	12	144	135
13 Ketanggan	-	1	3	6	62	39
14 Madugowongjati	-	1	4	3	31	48
15 Tedunan	-	1	2	5	39	27
Jumlah	-	18	56	100	1 220	1 129

Sumber : Kementerian Agama Kabupaten Batang

Tabel 4.3. Jumlah Sekolah, Guru dan Murid Madrasah Tsanawiyah Menurut Desa di Kecamatan Gringsing Tahun Pelajaran 2020/2021

Desa	Sekolah		Guru		Murid	
	Negeri	Swasta	PNS	Non PNS	Laki-laki	Perempuan
(1)	(2)	(3)	(4)	(5)	(6)	(7)
1 Surodadi	-	-	-	-	-	-
2 Sentul	-	-	-	-	-	-
3 Plelen	-	-	-	-	-	-
4 Kutosari	-	-	-	-	-	-
5 Mentosari	-	-	-	-	-	-
6 Gringsing	-	2	8	19	159	154
7 Lebo	-	-	-	-	-	-
8 Krengseng	-	-	-	-	-	-
9 Kebondalem	-	-	-	-	-	-
10 Yosorejo	-	-	-	-	-	-
11 Sidorejo	-	-	-	-	-	-
12 Sawangan	-	1	2	8	79	53
13 Ketanggan	-	-	-	-	-	-
14 Madugowongjati	-	-	-	-	-	-
15 Tedunan	-	-	-	-	-	-
Jumlah	-	3	10	27	238	207

Sumber : Kementerian Agama Kabupaten Batang

Tabel 4.4. Jumlah Sekolah, Guru dan Murid Madrasah Aliyah Menurut Desa di Kecamatan Gringsing Tahun Pelajaran 2020/2021

Desa	Sekolah		Guru		Murid	
	Negeri	Swasta	PNS	Non PNS	Laki-laki	Perempuan
(1)	(2)	(3)	(4)	(5)	(6)	(7)
1 Surodadi	-	-	-	-	-	-
2 Sentul	-	-	-	-	-	-
3 Plelen	-	-	-	-	-	-
4 Kutosari	-	-	-	-	-	-
5 Mentosari	-	-	-	-	-	-
6 Gringsing	-	-	-	-	-	-
7 Lebo	-	-	-	-	-	-
8 Krengseng	-	-	-	-	-	-
9 Kebondalem	-	-	-	-	-	-
10 Yosorejo	-	-	-	-	-	-
11 Sidorejo	-	-	-	-	-	-
12 Sawangan	-	1	1	10	22	5
13 Ketanggan	-	-	-	-	-	-
14 Madugowongjati	-	-	-	-	-	-
15 Tedunan	-	-	-	-	-	-
Jumlah	-	1	1	10	22	5

Sumber : Kementerian Agama Kabupaten Batang

Tabel 4.5. Jumlah Sekolah, Guru dan Murid Taman Kanak-Kanak Menurut Desa di Kecamatan Gringsing Tahun Pelajaran 2020/2021

Desa	Sekolah		Guru		Murid	
	Negeri	Swasta	PNS	Non PNS	Laki-laki	Perempuan
(1)	(2)	(3)	(4)	(5)	(6)	(7)
1 Surodadi	-	1	-	4	22	34
2 Sentul	-	1	-	2	16	11
3 Plelen	-	2	-	5	37	34
4 Kutosari	1	1	5	8	61	83
5 Mentosari	-	1	-	3	28	20
6 Gringsing	-	1	-	4	19	30
7 Lebo	-	1	-	4	23	25
8 Krengseng	-	1	-	5	38	42
9 Kebondalem	-	1	-	2	12	11
10 Yosorejo	-	-	-	-	-	-
11 Sidorejo	-	1	-	3	15	21
12 Sawangan	-	3	2	7	86	55
13 Ketanggan	-	2	1	7	49	49
14 Madugowongjati	-	2	-	6	33	38
15 Tedunan	-	3	-	7	38	44
Jumlah	1	21	8	67	477	497

Sumber : Dinas Pendidikan dan Kebudayaan Kabupaten Batang

Tabel 4.6. Jumlah Sekolah, Guru dan Murid Sekolah Dasar Menurut Desa di Kecamatan Gringsing Tahun Pelajaran 2020/2021

Desa	Sekolah		Guru		Murid	
	Negeri	Swasta	PNS	Non PNS	Laki-laki	Perempuan
(1)	(2)	(3)	(4)	(5)	(6)	(7)
1 Surodadi	1	-	4	4	78	85
2 Sentul	1	-	3	4	36	33
3 Plelen	3	-	9	12	187	137
4 Kutosari	2	-	12	4	219	169
5 Mentosari	1	-	5	4	96	98
6 Gringsing	3	-	14	9	144	111
7 Lebo	2	-	11	6	135	138
8 Krengseng	4	-	18	15	194	187
9 Kebondalem	2	-	8	8	120	97
10 Yosorejo	1	-	6	2	83	72
11 Sidorejo	2	-	7	8	168	173
12 Sawangan	3	-	8	14	192	130
13 Ketanggan	4	-	17	15	241	212
14 Madugowongjati	2	-	10	6	62	63
15 Tedunan	1	-	4	2	52	55
Jumlah	32	-	136	113	2 007	1 760

Sumber : Dinas Pendidikan dan Kebudayaan Kabupaten Batang

Tabel 4.7. Jumlah Sekolah, Guru dan Murid Sekolah Menengah Pertama Menurut Desa di Kecamatan Gringsing Tahun Pelajaran 2020/2021

Desa	Sekolah		Guru		Murid	
	Negeri	Swasta	PNS	Non PNS	Laki-laki	Perempuan
(1)	(2)	(3)	(4)	(5)	(6)	(7)
1 Surodadi	1	-	17	4	208	142
2 Sentul	-	-	-	-	-	-
3 Plelen	-	1	-	6	9	13
4 Kutosari	1	-	32	10	365	382
5 Mentosari	-	-	-	-	-	-
6 Gringsing	-	1	-	15	149	163
7 Lebo	1	-	26	6	230	212
8 Krengseng	-	-	-	-	-	-
9 Kebondalem	1	-	17	-	137	123
10 Yosorejo	-	-	-	-	-	-
11 Sidorejo	-	-	-	-	-	-
12 Sawangan	-	-	-	-	-	-
13 Ketanggan	-	1	-	11	104	70
14 Madugowongjati	-	-	-	-	-	-
15 Tedunan	-	-	-	-	-	-
Jumlah	4	3	92	52	1,202	1,105

Sumber : Dinas Pendidikan dan Kebudayaan Kabupaten Batang



Tabel 4.8. Jumlah Sekolah, Guru dan Murid Sekolah Menengah Atas Menurut Desa di Kecamatan Gringsing Tahun Pelajaran 2020/2021

Desa	Sekolah		Guru		Murid	
	Negeri	Swasta	PNS	Non PNS	Laki-laki	Perempuan
(1)	(2)	(3)	(4)	(5)	(6)	(7)
1 Surodadi	-	-	-	-	-	-
2 Sentul	-	-	-	-	-	-
3 Plelen	-	-	-	-	-	-
4 Kutosari	-	-	-	-	-	-
5 Mentosari	-	-	-	-	-	-
6 Gringsing	-	1	-	13	58	122
7 Lebo	1	-	44	22	295	403
8 Krengseng	-	-	-	-	-	-
9 Kebondalem	-	-	-	-	-	-
10 Yosorejo	-	-	-	-	-	-
11 Sidorejo	-	-	-	-	-	-
12 Sawangan	-	-	-	-	-	-
13 Ketanggan	-	-	-	-	-	-
14 Madugowongjati	-	-	-	-	-	-
15 Tedunan	-	-	-	-	-	-
Jumlah	1	1	44	35	353	525

Sumber : Dinas Pendidikan dan Kebudayaan Kabupaten Batang

Tabel 4.9. Jumlah Sekolah, Guru dan Murid Sekolah Menengah Kejuruan Menurut Desa di Kecamatan Gringsing Tahun Pelajaran 2020/2021

Desa	Sekolah		Guru		Murid	
	Negeri	Swasta	PNS	Non PNS	Laki-laki	Perempuan
(1)	(2)	(3)	(4)	(5)	(6)	(7)
1 Surodadi	-	-	-	-	-	-
2 Sentul	-	-	-	-	-	-
3 Plelen	-	1	-	-	-	-
4 Kutosari	-	-	-	-	-	-
5 Mentosari	-	-	-	-	-	-
6 Gringsing	-	-	-	-	-	-
7 Lebo	-	-	-	-	-	-
8 Krengseng	-	-	-	-	-	-
9 Kebondalem	-	-	-	-	-	-
10 Yosorejo	-	-	-	-	-	-
11 Sidorejo	-	-	-	-	-	-
12 Sawangan	-	1	-	11	150	72
13 Ketanggan	-	-	-	-	-	-
14 Madugowongjati	-	-	-	-	-	-
15 Tedunan	-	-	-	-	-	-
Jumlah	-	2	-	11	150	72

Sumber : Dinas Pendidikan dan Kebudayaan Kabupaten Batang

Tabel 4.10. Jumlah Tempat Ibadah Menurut Desa di Kecamatan Gringsing, 2020

Desa	Masjid	Musholla	Gereja Kristen	Gereja Katolik	Pura	Wihara
(1)	(2)	(3)	(4)	(5)	(6)	(7)
1 Surodadi	4	15	-	-	-	-
2 Sentul	2	15	-	-	-	-
3 Plelen	8	17	1	-	-	-
4 Kutosari	3	20	-	-	-	-
5 Mentosari	1	8	-	-	-	-
6 Gringsing	1	17	-	-	-	-
7 Lebo	3	22	-	-	-	-
8 Krengseng	5	12	-	-	-	-
9 Kebondalem	4	17	-	-	-	-
10 Yosorejo	2	15	-	-	-	-
11 Sidorejo	4	7	1	-	-	-
12 Sawangan	6	23	-	-	-	-
13 Ketanggan	6	18	-	-	-	-
14 Madugowongjati	3	18	-	-	-	-
15 Tedunan	3	17	-	-	-	-
Jumlah	55	241	2	-	-	-

Sumber : BPS, Pendataan Potensi Desa

Tabel 4.11. Banyaknya Nikah Menurut Bulan di Kecamatan Gringsing, 2019-2020

Bulan	Tahun		
	2018	2019	2020
(1)	(2)	(3)	(4)
1 Januari	51	34	32
2 Pebruari	43	28	40
3 Maret	49	56	41
4 April	70	57	28
5 Mei	33	13	2
6 Juni	49	72	46
7 Juli	65	36	48
8 Agustus	92	116	79
9 September	34	5	33
10 Oktober	43	57	50
11 Nopember	39	40	54
12 Desember	73	74	64
Jumlah	641	588	517

Sumber : Kementerian Agama Kabupaten Batang

Tabel 4.12. Banyaknya Nikah Menurut Desa di Kecamatan Gringsing, 2020

Desa	Lokasi Nikah		Jumlah	
	Di Kantor	Luar Kantor		
(1)	(2)	(3)	(4)	
1 Surodadi	6	16	22	
2 Sentul	3	10	13	
3 Plelen	15	39	54	
4 Kutosari	11	40	51	
5 Mentosari	5	16	21	
6 Gringsing	15	31	46	
7 Lebo	16	31	47	
8 Krengseng	13	28	41	
9 Kebondalem	15	31	46	
10 Yosorejo	4	33	37	
11 Sidorejo	10	20	30	
12 Sawangan	11	37	48	
13 Ketanggan	13	23	36	
14 Madugowongjati	2	16	18	
15 Tedunan	3	4	7	
	2020	142	375	517
Jumlah	2019	92	496	588
	2018	186	455	641

Sumber : Kementerian Agama Kabupaten Batang

Tabel 4.13. Banyaknya Jemaah Haji Menurut Desa di Kecamatan Gringsing, 2020

Desa	Jenis Kelamin		Jumlah
	Laki-laki	Perempuan	
(1)	(2)	(3)	(4)
1 Surodadi	-	-	-
2 Sentul	-	-	-
3 Plelen	-	-	-
4 Kutosari	-	-	-
5 Mentosari	-	-	-
6 Gringsing	-	-	-
7 Lebo	-	-	-
8 Krengseng	-	-	-
9 Kebondalem	-	-	-
10 Yosorejo	-	-	-
11 Sidorejo	-	-	-
12 Sawangan	-	-	-
13 Ketanggan	-	-	-
14 Madugowongjati	-	-	-
15 Tedunan	-	-	-
	2020	-	-
Jumlah	2019	37	44
	2018	20	22

Keterangan : tahun 2020 tidak ada pemberangkatan haji karena pandemi covid-19

Sumber : Kementerian Agama Kabupaten Batang

Tabel 4.14. Banyaknya Sarana Kesehatan Menurut Jenis Sarana Kesehatan dan Desa di Kecamatan Gringsing, 2020

Desa	RS	RSB	Poliklinik/ BP	Puskesmas Rawat Inap	Puskesmas Tanpa Rawat Inap	Apotek
(1)	(2)	(3)	(4)	(5)	(6)	(7)
1. Surodadi	-	-	-	-	1	1
2. Sentul	-	-	-	-	-	-
3. Plelen	-	-	1	-	-	2
4. Kutosari	-	-	1	-	-	1
5. Mentosari	-	-	-	1	-	-
6. Gringsing	-	-	-	-	-	1
7. Lebo	-	-	-	-	-	-
8. Krengseng	-	-	-	-	-	1
9. Kebondalem	-	-	-	-	-	-
10. Yosorejo	-	-	-	-	-	-
11. Sidorejo	-	-	-	-	-	-
12. Sawangan	-	-	1	-	-	-
13. Ketanggan	-	-	-	-	-	-
14. Madugowongjati	-	-	-	-	-	-
15. Tedunan	-	-	-	-	-	-
Jumlah	-	-	3	1	1	6

Sumber : BPS, Pendataan Potensi Desa

Tabel 4.15. Banyaknya Warga Penderita Gizi Buruk Menurut Desa di Kecamatan Gringsing, 2017-2019

Desa	2017	2018	2019
(1)	(2)	(3)	(4)
1. Surodadi	-	-	-
2. Sentul	-	-	-
3. Plelen	-	-	-
4. Kutosari	-	-	-
5. Mentosari	-	-	-
6. Gringsing	-	-	-
7. Lebo	12	-	-
8. Krengseng	-	-	-
9. Kebondalem	-	-	-
10. Yosorejo	-	-	-
11. Sidorejo	-	-	-
12. Sawangan	1	-	-
13. Ketanggan	-	-	-
14. Madugowongjati	-	-	-
15. Tedunan	-	-	-
Jumlah	13	-	-

Sumber : BPS, Pendataan Potensi Desa



Tabel 4.16. Jumlah Tenaga Medis dan Non Medis Menurut Jenis Kelamin di Puskesmas Gringsing I, 2020

Rincian	Laki-laki	Perempuan	Jumlah
(1)	(2)	(3)	(4)
Jumlah Tenaga Medis			
- Dokter Spesialis	-	-	-
- Dokter Umum	1	2	3
- Dokter Gigi	-	1	1
- Dokter Gigi Spesialis	-	-	-
Jumlah Tenaga Keperawatan dan Kebidanan			
- Perawat	7	11	18
- Bidan	-	24	24
Jumlah Tenaga KM, Kesehatan Lingkungan dan Gizi			
- Kesehatan Masyarakat	2	-	2
- Kesehatan Lingkungan	1	1	2
- Gizi	-	2	2
Jumlah Tenaga TB, Keterampilan Fisik dan Keteknisian Medis			
- Ahli Laboratorium Medik	-	1	1
- Tenaga Teknik Biomedika Lainnya	-	-	-
- Keterampilan Fisik	-	-	-
- Keteknisian Medis	-	3	3
Jumlah Tenaga Kefarmasian			
- Tenaga Teknis Kefarmasian	-	1	1
- Apoteker	-	1	1
Jumlah Tenaga Penunjang/Pendukung Kesehatan			
- Pejabat Struktural	-	-	-
- Tenaga Dukungan Manajemen	2	4	6

Sumber : Dinas Kesehatan Kabupaten Batang

Tabel 4.17. Jumlah Tenaga Medis dan Non Medis Menurut Jenis Kelamin di Puskesmas Gringsing II, 2020

Rincian	Laki-laki	Perempuan	Jumlah
(1)	(2)	(3)	(4)
Jumlah Tenaga Medis			
- Dokter Spesialis	-	-	-
- Dokter Umum	-	2	2
- Dokter Gigi	-	1	1
- Dokter Gigi Spesialis	-	-	-
Jumlah Tenaga Keperawatan dan Kebidanan			
- Perawat	5	2	7
- Bidan	-	15	15
Jumlah Tenaga KM, Kesehatan Lingkungan dan Gizi			
- Kesehatan Masyarakat	-	1	1
- Kesehatan Lingkungan	-	1	1
- Gizi	-	2	2
Jumlah Tenaga TB, Keterampilan Fisik dan Keteknisian Medis			
- Ahli Laboratorium Medik	-	1	1
- Tenaga Teknik Biomedika Lainnya	-	-	-
- Keterampilan Fisik	-	-	-
- Keteknisian Medis	-	2	2
Jumlah Tenaga Kefarmasian			
- Tenaga Teknis Kefarmasian	-	1	1
- Apoteker	-	-	-
Jumlah Tenaga Penunjang/Pendukung Kesehatan			
- Pejabat Struktural	-	1	1
- Tenaga Dukungan Manajemen	2	3	5

Sumber : Dinas Kesehatan Kabupaten Batang

Tabel 4.18. Jumlah Pengunjung Puskesmas Menurut Jenis Kelamin dan Kunjungan di Kecamatan Gringsing, 2020

Rincian	Laki-laki	Perempuan	Jumlah
(1)	(2)	(3)	(4)
Puskesmas Gringsing I			
- Kunjungan Rawat Jalan	3 033	4 551	7 584
- Kunjungan Rawat Inap	145	219	364
- Kunjungan Gangguan Jiwa	44	55	99
Puskesmas Gringsing II			
- Kunjungan Rawat Jalan	18 569	24 219	42 788
- Kunjungan Rawat Inap			
- Kunjungan Gangguan Jiwa	22	14	36

Sumber : Dinas Kesehatan Kabupaten Batang

Tabel 4.19. Jumlah Kasus Covid-19 Menurut Kelompok Umur dan Jenis Kelamin di Kecamatan Gringsing, 2020

Kelompok Umur	Laki-laki	Perempuan	Jumlah
(1)	(2)	(3)	(4)
0 - 2	1	-	1
3 - 6	1	1	2
7 - 12	2	2	4
13 - 15	-	6	6
16 - 18	2	6	8
19 - 30	13	20	33
31 - 45	18	31	49
46 - 59	20	24	44
60 +	8	10	18
Jumlah	65	100	165

Sumber : Dinas Kesehatan Kabupaten Batang

Tabel 4.20. Jumlah Peserta Keluarga Berencana Baru yang Dilayani Menurut Metode Kontrasepsi dan Desa di Kecamatan Gringsing, 2020

	Desa	IUD	MOW	MOP	Kondom	Implant	Suntikan	Pil	Jumlah
	(1)	(2)	(3)	(4)	(5)	(6)	(7)	(8)	(9)
1	Surodadi	2	-	-	2	29	37	5	75
2	Sentul	6	-	-	2	6	52	14	80
3	Plelen	10	3	-	2	26	93	1	135
4	Kutosari	8	-	-	-	27	61	27	123
5	Mentosari	9	2	-	4	2	52	56	125
6	Gringsing	5	1	-	-	23	49	25	103
7	Lebo	9	1	-	-	22	76	26	134
8	Krengseng	9	1	-	-	34	60	9	113
9	Kebondalem	2	3	-	5	13	73	14	110
10	Yosorejo	1	2	-	5	8	65	8	89
11	Sidorejo	3	1	-	1	26	60	20	111
12	Sawangan	6	-	-	1	56	84	18	165
13	Ketanggan	2	-	-	-	27	77	16	122
14	Madugowongjati	21	-	-	2	8	67	3	101
15	Tedunan	2	-	-	2	36	69	25	134
	Jumlah	95	14	-	26	343	975	267	1 720

Sumber : PLKB Kecamatan Gringsing

Tabel 4.21. Jumlah Peserta Keluarga Berencana Aktif Menurut Metode Kontrasepsi dan Desa di Kecamatan Gringsing, 2020

Desa	Metode Kontrasepsi				
	IUD	MOW	MOP	Kondom	Implant
(1)	(2)	(3)	(4)	(5)	(6)
1 Surodadi	18	14	-	58	46
2 Sentul	14	17	-	42	30
3 Plelen	61	63	4	38	65
4 Kutosari	32	31	4	77	66
5 Mentosari	45	26	3	68	29
6 Gringsing	21	43	-	71	56
7 Lebo	32	45	-	52	51
8 Krengseng	37	40	2	52	92
9 Kebondalem	27	26	-	29	56
10 Yosorejo	17	48	2	51	41
11 Sidorejo	16	7	1	17	70
12 Sawangan	53	33	4	30	98
13 Ketanggan	12	8	2	61	66
14 Madugowongjati	31	11	-	36	52
15 Tedunan	17	12	7	46	88
Jumlah	434	424	29	728	901

Tabel 4.21. Lanjutan

Desa	Metode Kontrasepsi			PUS	Persentase
	Suntikan	Pil	Jumlah		
(1)	(7)	(8)	(9)	(10)	(11)
1 Surodadi	274	90	500	704	71,02
2 Sentul	222	130	455	649	70,11
3 Plelen	617	220	1068	1352	78,99
4 Kutosari	476	195	881	1191	73,97
5 Mentosari	227	140	538	789	68,19
6 Gringsing	385	149	725	995	72,86
7 Lebo	529	216	925	1205	76,76
8 Krengseng	467	104	794	1091	72,78
9 Kebondalem	444	225	802	1062	75,52
10 Yosorejo	511	130	801	1064	75,28
11 Sidorejo	441	155	707	875	80,80
12 Sawangan	663	271	1152	1475	78,10
13 Ketanggan	436	257	842	1102	76,41
14 Madugowongjati	200	157	487	622	78,30
15 Tedunan	191	169	530	685	77,37
Jumlah	6 083	2 608	11 207	14 861	71,64

Sumber : PLKB Kecamatan Gringsing

Tabel 4.22. Jumlah Bantuan Sosial Berdasarkan Data Terpadu Kesejahteraan Sosial Menurut Desa di Kecamatan Gringsing, 2020

Desa	Program Keluarga Harapan (ruta)	KIS/PBI/BPJS Ditanggung oleh APBN (jiwa)	Kartu Indonesia Pintar (ruta)	Bantuan Sosial Pangan (ruta)
(1)	(2)	(3)	(4)	(5)
1. Surodadi	37	800	69	147
2. Sentul	112	1 514	62	294
3. Plelen	83	1 451	101	353
4. Kutosari	79	1 442	114	202
5. Mentosari	54	1 043	79	154
6. Gringsing	39	625	14	132
7. Lebo	120	2 192	127	329
8. Krengseng	100	1 396	124	250
9. Kebondalem	137	1 472	98	325
10. Yosorejo	90	1 006	53	230
11. Sidorejo	147	1 247	152	348
12. Sawangan	99	1 301	80	300
13. Ketanggan	104	1 668	107	354
14. Madugowongjati	119	1 234	81	302
15. Tedunan	69	740	27	192
Jumlah	1 389	19 131	1 288	3 912

Sumber : KEPMENSOS/146/HUK/2020 (Tahun 2020 Periode 2, Bulan Oktober)



Tabel 4.23. Banyaknya Keluarga Pengguna Listrik Menurut Jenis dan Desa di Kecamatan Gringsing, 2020

Desa	Pengguna Listrik			Bukan Pengguna Listrik
	PLN	Non PLN	Jumlah	
(1)	(2)	(2)	(3)	(4)
1. Surodadi	961	-	961	-
2. Sentul	763	-	763	-
3. Plelen	2 013	-	2 013	-
4. Kutosari	1 747	-	1 747	-
5. Mentosari	884	-	884	-
6. Gringsing	1 470	-	1 470	-
7. Lebo	1 700	-	1 700	-
8. Krengseng	2 369	-	2 369	-
9. Kebondalem	1 753	-	1 753	-
10. Yosorejo	1 457	-	1 457	-
11. Sidorejo	1 215	-	1 215	-
12. Sawangan	2 464	-	2 464	-
13. Ketanggan	1 735	-	1 735	-
14. Madugowongjati	838	-	838	-
15. Tedunan	736	-	736	-
Jumlah	22 105	-	22 105	-

Sumber : BPS, Pendataan Potensi Desa

Tabel 4.24. Nama Desa Menurut Jenis Bahan Bakar untuk Memasak yang Digunakan oleh Sebagian Besar Keluarga di Kecamatan Gringsing, 2020

Desa	Jenis Bahan Bakar
(1)	(2)
1. Surodadi	LPG 3 Kg
2. Sentul	LPG 3 Kg
3. Plelen	LPG 3 Kg
4. Kutosari	LPG 3 Kg
5. Mentosari	LPG 3 Kg
6. Gringsing	LPG 3 Kg
7. Lebo	LPG 3 Kg
8. Krengseng	LPG 3 Kg
9. Kebondalem	LPG 3 Kg
10. Yosorejo	LPG 3 Kg
11. Sidorejo	LPG 3 Kg
12. Sawangan	LPG 3 Kg
13. Ketanggan	LPG 3 Kg
14. Madugowongjati	LPG 3 Kg
15. Tedunan	LPG 3 Kg

Sumber : BPS, Pendataan Potensi Desa

Tabel 4.25. Nama Desa Menurut Jenis Sumber Air Minum Sebagian Besar Keluarga di Kecamatan Gringsing, 2020

Desa	Jenis Sumber Air Minum
(1)	(2)
1. Surodadi	Ledeng Dengan Meteran
2. Sentul	Ledeng Tanpa Meteran
3. Plelen	Sumur Bor atau Pompa
4. Kutosari	Sumur Bor atau Pompa
5. Mentosari	Sumur Bor atau Pompa
6. Gringsing	Sumur Bor atau Pompa
7. Lebo	Sumur Bor atau Pompa
8. Krengseng	Sumur Bor atau Pompa
9. Kebondalem	Sumur Bor atau Pompa
10. Yosorejo	Sumur Bor atau Pompa
11. Sidorejo	Ledeng Dengan Meteran
12. Sawangan	Sumur Bor atau Pompa
13. Ketanggan	Mata Air
14. Madugowongjati	Ledeng Dengan Meteran
15. Tedunan	Sumur Bor atau Pompa

Sumber : BPS, Pendataan Potensi Desa

Tabel 4.26. Nama Desa Menurut Penggunaan Fasilitas Tempat Buang Air Besar Sebagian Besar Keluarga di Kecamatan Gringsing, 2020

Desa	Fasilitas Tempat Buang Air Besar
(1)	(2)
1. Surodadi	Jamban Sendiri
2. Sentul	Jamban Sendiri
3. Plelen	Jamban Sendiri
4. Kutosari	Jamban Sendiri
5. Mentosari	Jamban Sendiri
6. Gringsing	Jamban Sendiri
7. Lebo	Jamban Sendiri
8. Krengseng	Jamban Sendiri
9. Kebondalem	Jamban Sendiri
10. Yosorejo	Jamban Sendiri
11. Sidorejo	Jamban Sendiri
12. Sawangan	Jamban Sendiri
13. Ketanggan	Jamban Sendiri
14. Madugowongjati	Jamban Sendiri
15. Tedunan	Jamban Sendiri

Sumber : BPS, Pendataan Potensi Desa

Tabel 4.27. Banyaknya Kejadian Bencana Alam Menurut Jenis Bencana Alam dan Desa di Kecamatan Gringsing, 2020

Desa	Tanah Longsor	Banjir	Angin Kencang	Tanah Longsor
(1)	(2)	(3)	(4)	(5)
1. Surodadi	-	-	-	-
2. Sentul	1	-	-	-
3. Plelen	-	1	-	-
4. Kutosari	-	-	-	-
5. Mentosari	-	-	-	-
6. Gringsing	-	-	-	-
7. Lebo	-	-	-	-
8. Krengseng	-	-	-	-
9. Kebondalem	-	-	-	-
10. Yosorejo	-	-	-	-
11. Sidorejo	-	-	-	-
12. Sawangan	-	-	-	-
13. Ketanggan	-	-	-	-
14. Madugowongjati	-	-	-	-
15. Tedunan	-	-	-	-
Jumlah	1	1	-	-

Sumber : BPS, Pendataan Potensi Desa

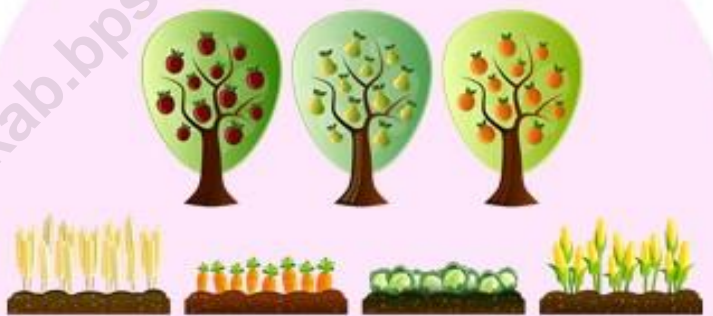
Tabel 4.28. Ketersediaan Lapangan Olahraga Menurut Jenis Olahraga dan Desa di Kecamatan Gringsing, 2020

Desa	Sepak Bola	Bola Voli	Bulu Tangkis	Bola Basket
(1)	(2)	(3)	(4)	(5)
1. Surodadi	Rusak Sedang	Baik	Baik	Tidak Ada
2. Sentul	Baik	Baik	Rusak Parah	Tidak Ada
3. Plelen	Rusak Sedang	Rusak Sedang	Rusak Sedang	Tidak Ada
4. Kutosari	Baik	Baik	Baik	Tidak Ada
5. Mentosari	Baik	Rusak Sedang	Tidak Ada	Tidak Ada
6. Gringsing	Rusak Sedang	Rusak Sedang	Baik	Tidak Ada
7. Lebo	Baik	Baik	Baik	Tidak Ada
8. Krengseng	Baik	Baik	Baik	Tidak Ada
9. Kebondalem	Baik	Baik	Baik	Tidak Ada
10. Yosorejo	Rusak Sedang	Baik	Baik	Tidak Ada
11. Sidorejo	Baik	Baik	Rusak Sedang	Tidak Ada
12. Sawangan	Rusak Sedang	Baik	Rusak Sedang	Tidak Ada
13. Ketanggan	Baik	Baik	Baik	Tidak Ada
14. Madugowongjati	Rusak Sedang	Baik	Rusak Sedang	Tidak Ada
15. Tedunan	Baik	Baik	Rusak Sedang	Tidak Ada

Lanjutan Tabel 4.28.

Desa	Tenis Lapangan	Tenis meja	Futsal	Renang
(1)	(6)	(7)	(8)	(9)
1. Surodadi	Tidak Ada	Rusak Sedang	Tidak Ada	Tidak Ada
2. Sentul	Tidak Ada	Rusak Sedang	Tidak Ada	Tidak Ada
3. Pelen	Tidak Ada	Rusak Sedang	Tidak Ada	Tidak Ada
4. Kutosari	Tidak Ada	Baik	Tidak Ada	Tidak Ada
5. Mentosari	Tidak Ada	Tidak Ada	Tidak Ada	Baik
6. Gringsing	Tidak Ada	Rusak Sedang	Baik	Tidak Ada
7. Lebo	Tidak Ada	Baik	Tidak Ada	Tidak Ada
8. Krengseng	Tidak Ada	Tidak Ada	Baik	Tidak Ada
9. Kebondalem	Tidak Ada	Baik	Tidak Ada	Tidak Ada
10. Yosorejo	Tidak Ada	Tidak Ada	Tidak Ada	Tidak Ada
11. Sidorejo	Tidak Ada	Tidak Ada	Tidak Ada	Tidak Ada
12. Sawangan	Tidak Ada	Rusak Sedang	Tidak Ada	Tidak Ada
13. Ketanggan	Tidak Ada	Rusak Sedang	Tidak Ada	Tidak Ada
14. Madugowongjati	Tidak Ada	Rusak Sedang	Tidak Ada	Baik
15. Tedunan	Tidak Ada	Rusak Sedang	Tidak Ada	Tidak Ada

# BAB 5



# PERTANIAN

Kecamatan Dalam Angka 2021





---

## **BAB V PERTANIAN**

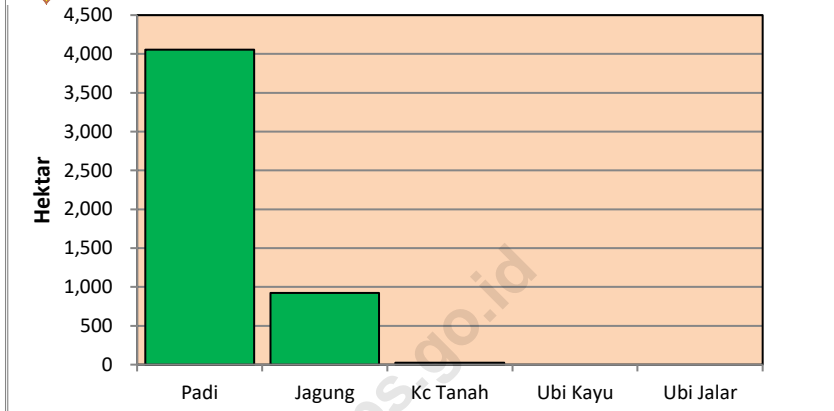
Pertanian adalah kegiatan pemanfaatan sumber daya hayati yang dilakukan manusia untuk menghasilkan bahan pangan, bahan baku industri, atau sumber energi serta untuk mengelola lingkungan hidupnya. Dalam upaya peningkatan hasil pertanian, Pemerintah Kabupaten Batang berupaya menambah produktivitas tanaman pertanian yaitu dengan kegiatan antara lain perbaikan saluran irigasi, penyuluhan pertanian, pemberian bantuan pupuk, bibit tanaman dan obat pertanian.

Menurut data Laporan Bulanan Statistik Pertanian dari Dinas Pangan dan Pertanian Kabupaten Batang, di Kecamatan Gringsing pada tahun 2020, luas tanam padi mencapai 4.356,00 ha, jagung 1.058,90 ha dan kacang tanah 8,90 ha. Sedangkan luas panen tahun 2020 tanaman padi mencapai 4.055,20 ha, jagung 923,40 ha dan kacang tanah 23,90 ha.

Peternakan adalah kegiatan mengembangbiakkan dan membudidayakan hewan ternak untuk mendapatkan manfaat dan hasil dari kegiatan tersebut. Manfaat yang dapat diperoleh dari kegiatan peternakan dapat berupa pendapatan rumah tangga maupun untuk mencukupi kebutuhan gizi keluarga. Pada tahun 2020 di Kecamatan Gringsing terdapat jumlah ternak besar/kecil berupa sapi perah 6 ekor, sapi potong 215 ekor, kambing 5.016 ekor dan domba 1.634 ekor. Sedangkan jumlah unggas berupa ayam buras 76.136 ekor, ayam ras 1.300.929 ekor, itik 23.148 ekor dan angsa sebanyak 328 ekor.



**Gambar 5. Luas Panen Tanaman Padi dan Palawija di Kecamatan Gringsing, 2020**



Tabel 5.1. Laporan Luas Tanaman Padi Menurut Bulan  
di Kecamatan Gringsing, 2020

Bulan	Luas Areal (Ha)				
	Tanaman Awal Bulan Yang Lalu	Panen	Tanam	Puso/Rusak	Tanaman Akhir Bulan
(1)	(2)	(3)	(4)	(5)	(6)
1 Januari	1 371,00	351,70	382,90	-	1 403,00
2 Pebruari	1 403,00	604,70	322,40	-	1 114,00
3 Maret	1 114,00	361,50	92,80	-	839,00
4 April	839,00	382,90	100,60	-	550,00
5 Mei	550,00	322,40	681,90	-	918,00
6 Juni	918,00	92,80	586,20	-	1 423,00
7 Juli	1 423,00	100,60	286,20	-	1 613,00
8 Agustus	1 613,00	682,90	175,80	-	1 094,00
9 September	1 094,00	586,20	107,50	-	604,00
10 Oktober	604,00	286,20	363,40	-	683,00
11 Nopember	683,00	175,80	617,40	-	1 135,00
12 Desember	1 135,00	107,50	638,90	-	1 679,00
Jumlah	2020	4 055,20	4 356,00	-	
	2019	4 205,50	4 415,60	61,00	
	2018	5 018,50	4 803,60	5,00	

Sumber : Dispaperta Kabupaten Batang, hasil olah SIMTP

Tabel 5.2. Laporan Luas Tanaman Palawija Jagung Menurut Bulan di Kecamatan Gringsing, 2020

Bulan	Luas Areal (Ha)				
	Tanaman Awal Bulan Yang Lalu	Panen	Tanam	Puso/Rusak	Tanaman Akhir Bulan
(1)	(2)	(3)	(4)	(5)	(6)
1 Januari	38,00	1,00	14,80	-	52,00
2 Pebruari	52,00	2,90	-	-	49,00
3 Maret	49,00	33,80	-	-	15,00
4 April	15,00	14,80	56,90	-	57,00
5 Mei	57,00	-	356,30	-	417,00
6 Juni	417,00	-	237,40	-	657,00
7 Juli	657,00	56,90	14,00	-	614,00
8 Agustus	614,00	356,30	74,40	-	329,00
9 September	329,00	237,40	131,90	-	224,00
10 Oktober	224,00	14,00	45,10	-	256,00
11 Nopember	256,00	74,40	91,10	-	273,00
12 Desember	273,00	131,90	37,00	-	175,00
Jumlah	2020	923,40	1 058,90	-	
	2019	461,70	448,40	-	
	2018	318,00	65,00	-	

Sumber : Dispaperta Kabupaten Batang, hasil olah SIMTP

Tabel 5.3. Laporan Luas Tanaman Palawija Kacang Tanah Menurut Bulan di Kecamatan Gringsing, 2020

Bulan	Luas Areal (Ha)				
	Tanaman Awal Bulan Yang Lalu	Panen	Tanam	Puso/Rusak	Tanaman Akhir Bulan
(1)	(2)	(3)	(4)	(5)	(6)
1 Januari	15,00	-	-	-	15,00
2 Pebruari	15,00	-	-	-	15,00
3 Maret	15,00	15,00	-	-	-
4 April	-	-	-	-	-
5 Mei	-	-	4,90	-	5,00
6 Juni	5,00	-	-	-	5,00
7 Juli	5,00	-	-	-	5,00
8 Agustus	5,00	4,90	4,00	-	4,00
9 September	4,00	-	-	-	4,00
10 Oktober	4,00	-	-	-	4,00
11 Nopember	4,00	4,00	-	-	-
12 Desember	-	-	-	-	-
Jumlah	2020	23,90	8,90	-	
	2019	-	15,00	-	
	2018	-	-	-	

Sumber : Dispaperta Kabupaten Batang, hasil olah SIMTP

Tabel 5.4. Laporan Luas Tanaman Palawija Ubikayu/Singkong Menurut Bulan di Kecamatan Gringsing, 2020

Bulan	Luas Areal (Ha)				
	Tanaman Awal Bulan Yang Lalu	Panen	Tanam	Puso/Rusak	Tanaman Akhir Bulan
(1)	(2)	(3)	(4)	(5)	(6)
1	Januari	-	-	-	-
2	Pebruari	-	-	-	-
3	Maret	-	-	-	-
4	April	-	-	-	-
5	Mei	-	-	-	-
6	Juni	-	-	-	-
7	Juli	-	-	-	-
8	Agustus	-	-	-	-
9	September	-	-	-	-
10	Oktober	-	-	-	-
11	Nopember	-	-	-	-
12	Desember	-	-	-	-
Jumlah	2020	-	-	-	
	2019	-	-	-	
	2018	-	-	-	

Sumber : Dispaperta Kabupaten Batang, hasil olah SIMTP

Tabel 5.5. Laporan Luas Tanaman Palawija Ubi Jalar/Ketela Rambat Menurut Bulan di Kecamatan Gringsing, 2020

Bulan	Luas Areal (Ha)				
	Tanaman Awal Bulan Yang Lalu	Panen	Tanam	Puso/Rusak	Tanaman Akhir Bulan
(1)	(2)	(3)	(4)	(5)	(6)
1 Januari	-	-	-	-	-
2 Pebruari	-	-	-	-	-
3 Maret	-	-	-	-	-
4 April	-	-	-	-	-
5 Mei	-	-	-	-	-
6 Juni	-	-	-	-	-
7 Juli	-	-	-	-	-
8 Agustus	-	-	-	-	-
9 September	-	-	-	-	-
10 Oktober	-	-	-	-	-
11 Nopember	-	-	-	-	-
12 Desember	-	-	-	-	-
Jumlah	2020	-	-	-	
	2019	-	-	-	
	2018	-	-	-	

Sumber : Dispaperta Kabupaten Batang, hasil olah SIMTP



Tabel 5.6. Banyaknya Embung Desa Menurut Desa  
di Kecamatan Gringsing, 2018-2020

Desa	2018	2019	2020
(1)	(2)	(3)	(4)
1. Surodadi	-	1	-
2. Sentul	-	-	-
3. Plelen	2	1	-
4. Kutosari	2	-	-
5. Mentosari	-	-	-
6. Gringsing	-	-	-
7. Lebo	-	-	-
8. Krengseng	-	-	-
9. Kebondalem	-	-	-
10. Yosorejo	-	-	-
11. Sidorejo	-	-	-
12. Sawangan	-	-	-
13. Ketanggan	-	1	-
14. Madugowongjati	-	-	-
15. Tedunan	-	-	-
Jumlah	4	3	-

Sumber : BPS, Pendataan Potensi Desa

# BAB 6



<https://batangkab.bps.go.id>

## KEUANGAN & TRANSPORTASI

Kecamatan Dalam Angka 2021



---

## **BAB VI TRANSPORTASI DAN KEUANGAN**

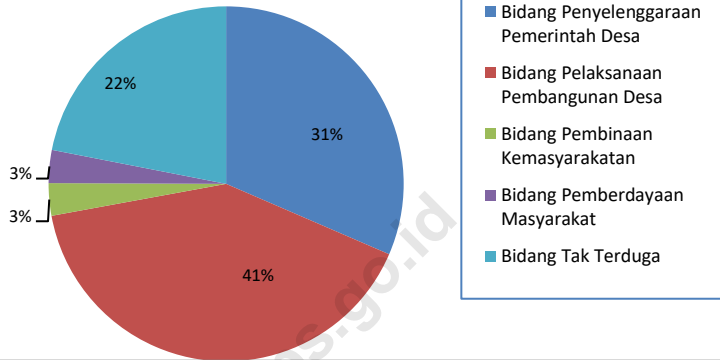
Sebagai wujud perekonomian masyarakat Kecamatan Gringsing, terdapat beberapa sarana/prasarana ekonomi yang dari 6 kelompok pertokoan, 3 pasar dengan bangunan permanen, 3 pasar dengan bangunan semi permanen, 1 pasar tanpa bangunan, minimarket/swalayan sebanyak 14 unit, serta warung/kedai dan toko/warung kelontong. Sedangkan sarana lembaga keuangan yang ada berupa 2 bank umum pemerintah, 1 KUD dan Koperasi Simpan Pinjam (Kospin) sebanyak 7 unit.

Pada tahun 2020 Kecamatan Gringsing terdiri dari 15 desa yang mengelola keuangan desa secara mandiri melalui mekanisme APBDes. Realisasi pelaksanaan anggaran pendapatan desa sebesar Rp 23,80 miliar yang berasal dari Pendapatan Asli Desa (PAD), pendapatan transfer dan pendapatan lain-lain. Sedangkan realisasi pelaksanaan anggaran belanja desa mencapai Rp 23,97 miliar yang digunakan dalam bidang penyelenggaraan pemerintah desa, bidang pelaksanaan pembangunan desa, bidang pembinaan kemasyarakatan, bidang pemberdayaan masyarakat dan bidang tak terduga yang mayoritas digunakan dalam program penanggulangan covid-19.

Sarana transportasi yang dinikmati dan digunakan oleh masyarakat diantaranya berupa jalan. Berdasarkan Keputusan Bupati Batang No. 050/243/2016 tentang Penetapan Status Ruas Jalan Kabupaten, di wilayah Kecamatan Gringsing terdapat 10 ruas jalan kabupaten. Sedangkan selama tahun 2020 terdapat kecelakaan sejumlah 52 kali dengan adanya korban jiwa dan material.



**Gambar 6. Persentase Realisasi Pelaksanaan Anggaran Belanja Desa di Kecamatan Gringsing, 2020**



Tabel 6.1. Banyaknya Sarana/Prasarana Ekonomi Menurut Jenis Sarana/Prasarana dan Desa di Kecamatan Gringsing, 2020

Desa	Kelompok Pertokoan	Pasar dengan Bangunan Permanen	Pasar dengan Bangunan Semi Permanen	Pasar Tanpa Bangunan	Minimarket/ Swalayan
(1)	(2)	(3)	(4)	(5)	(6)
1. Surodadi	-	-	-	-	1
2. Sentul	-	-	-	-	-
3. Plelen	2	1	1	1	3
4. Kutosari	-	-	-	-	3
5. Mentosari	-	-	-	-	-
6. Gringsing	-	-	-	-	2
7. Lebo	-	-	-	-	4
8. Krengseng	3	1	1	-	-
9. Kebondalem	-	-	-	-	-
10. Yosorejo	-	-	-	-	-
11. Sidorejo	-	-	-	-	-
12. Sawangan	-	-	-	-	1
13. Ketanggan	1	1	1	-	-
14. Madugowongjati	-	-	-	-	-
15. Tedunan	-	-	-	-	-
Jumlah	6	3	3	1	14

Lanjutan Tabel 6.1.

Desa	Restoran/ Rumah Makan	Warung/ Kedai	Hotel	Penginapan	Toko/ Warung Kelontong
(1)	(7)	(8)	(9)	(10)	(11)
1. Surodadi	1	1	1	-	6
2. Sentul	2	13	1	-	18
3. Plelen	4	50	-	-	60
4. Kutosari	9	9	-	-	23
5. Mentosari	1	8	-	-	10
6. Gringsing	-	10	-	-	80
7. Lebo	-	7	-	-	31
8. Krengseng	-	18	-	-	26
9. Kebondalem	-	18	-	-	28
10. Yosorejo	-	10	-	-	38
11. Sidorejo	-	6	-	-	12
12. Sawangan	-	7	-	-	28
13. Ketanggan	-	10	-	-	56
14. Madugowongjati	-	9	-	-	17
15. Tedunan	-	9	-	-	23
Jumlah	17	185	2	-	456

Sumber : BPS, Pendataan Potensi Desa

Tabel 6.2. Banyaknya Sarana Lembaga Keuangan yang Beroperasi Menurut Jenis Lembaga dan Desa di Kecamatan Gringsing, 2020

Desa	Bank Umum Pemerintah	Bank Umum Swasta	Bank Perkreditan Rakyat
(1)	(2)	(3)	(4)
1. Surodadi	-	-	-
2. Sentul	-	-	-
3. Plelen	1	-	-
4. Kutosari	-	-	-
5. Mentosari	-	-	-
6. Gringsing	1	-	-
7. Lebo	-	-	-
8. Krengseng	-	-	-
9. Kebondalem	-	-	-
10. Yosorejo	-	-	-
11. Sidorejo	-	-	-
12. Sawangan	-	-	-
13. Ketanggan	-	-	-
14. Madugowongjati	-	-	-
15. Tedunan	-	-	-
Jumlah	2	-	-

Sumber : BPS, Pendataan Potensi Desa



Tabel 6.3. Banyaknya Koperasi yang Masih Aktif Menurut Jenis Koperasi dan Desa di Kecamatan Gringsing, 2020

Desa	KUD	KOPINKRA	KOSPIN	Lainnya
(1)	(2)	(3)	(4)	(5)
1. Surodadi	-	-	-	1
2. Sentul	-	-	-	1
3. Plelen	-	-	2	2
4. Kutosari	1	-	4	-
5. Mentosari	-	-	-	-
6. Gringsing	-	-	-	-
7. Lebo	-	-	-	1
8. Krengseng	-	-	-	1
9. Kebondalem	-	-	-	1
10. Yosorejo	-	-	1	-
11. Sidorejo	-	-	-	1
12. Sawangan	-	-	-	1
13. Ketanggan	-	-	-	1
14. Madugowongjati	-	-	-	1
15. Tedunan	-	-	-	1
Jumlah	1	-	7	12

Sumber : BPS, Pendataan Potensi Desa

Tabel 6 4. Realisasi Dana Desa, Alokasi Dana Desa, Bagi Hasil Pajak dan Retribusi Daerah di Kecamatan Gringsing, 2020 (Rupiah)

Desa	Dana Desa	Alokasi Dana Desa	Bagi Hasil Pajak dan Retribusi Daerah
(1)	(2)	(3)	(4)
1 Surodadi	712 777 000	385 743 690	124 605 000
2 Sentul	731 987 000	329 611 290	46 836 000
3 Plelen	739 756 000	492 276 090	76 319 000
4 Kutosari	743 038 000	420 243 690	74 981 000
5 Mentosari	697 026 000	328 711 290	30 989 000
6 Gringsing	709 339 000	386 477 490	43 060 000
7 Lebo	751 956 000	541 074 690	57 160 000
8 Krengseng	775 781 000	437 509 890	48 651 000
9 Kebondalem	754 763 000	427 009 890	34 190 000
10 Yosorejo	771 335 000	402 243 690	41 390 000
11 Sidorejo	737 068 000	369 977 490	39 730 000
12 Sawangan	862 679 000	477 276 090	48 614 000
13 Ketanggan	795 559 000	417 243 690	42 718 000
14 Madugowongjati	780 107 000	364 877 490	41 674 000
15 Tedunan	760 800 000	352 877 490	35 396 000
Jumlah	11 323 971 000	6 133 153 950	786 313 000
2019	11 511 996 000	5 645 004 500	643 348 000

Sumber : Dispermades Kabupaten Batang

Tabel 6 5. Realisasi Pelaksanaan Anggaran Pendapatan Desa di Kecamatan Gringsing, 2020 (Rupiah)

Desa	Pendapatan Asli Desa	Pendapatan Transfer	Pendapatan Lain-Lain	Jumlah Pendapatan
(1)	(2)	(3)	(4)	(5)
1 Surodadi	21 100 000	1 430 125 690	-	1 451 225 690
2 Sentul	10 450 000	1 465 434 290	164 000	1 476 048 290
3 Plelen	50 000 000	1 765 351 090	-	1 815 351 090
4 Kutosari	47 000 000	1 445 262 690	-	1 492 262 690
5 Mentosari	54 003 700	1 063 726 290	-	1 117 729 990
6 Gringsing	79 200 000	1 144 628 508	-	1 223 828 508
7 Lebo	124 550 000	1 670 488 304	7 077 500	1 802 115 804
8 Krengseng	309 193 479	1 658 941 890	-	1 968 135 369
9 Kebondalem	61 288 000	1 471 591 206	-	1 532 879 206
10 Yosorejo	47 500 000	1 940 485 006	170 029	1 988 155 035
11 Sidorejo	35 000 000	1 572 415 508	2 800 104	1 610 215 612
12 Sawangan	70 814 063	1 614 114 938	-	1 684 929 001
13 Ketanggan	34 840 000	1 582 520 690	-	1 617 360 690
14 Madugowongjati	25 500 000	1 568 528 813	-	1 594 028 813
15 Tedunan	18 300 000	1 405 028 614	-	1 423 328 614
Jumlah	988 739 242	22 798 643 527	10 211 633	23 797 594 402
2019	1 250 045 700	21 847 324 513	60 358 898	23 157 729 111

Sumber : Dispermades Kabupaten Batang

Tabel 6.6. Realisasi Pelaksanaan Anggaran Belanja Desa di Kecamatan Gringsing, 2020 (Rupiah)

Desa	Bidang Penyelenggaraan Pemerintah Desa	Bidang Pelaksanaan Pembangunan Desa	Bidang Pembinaan Kemasyarakatan
(1)	(2)	(3)	(4)
1 Surodadi	450 946 151	678 964 800	108 325 000
2 Sentul	393 267 540	686 355 300	52 049 000
3 Plelen	594 378 612	883 248 000	59 000 000
4 Kutosari	491 267 231	593 309 000	53 574 000
5 Mentosari	413 898 600	313 555 300	33 989 000
6 Gringsing	482 948 617	357 443 000	40 355 000
7 Lebo	685 689 484	234 227 600	28 560 500
8 Krengseng	695 710 959	861 679 358	85 865 500
9 Kebondalem	522 817 310	567 767 961	39 190 000
10 Yosorejo	509 293 213	1 028 939 500	23 751 000
11 Sidorejo	421 482 508	806 379 700	35 665 104
12 Sawangan	521 554 266	731 592 450	22 250 000
13 Ketanggan	480 507 614	576 622 100	39 418 000
14 Madugowongjati	441 995 698	744 061 600	37 280 000
15 Tedunan	442 472 614	674 170 000	48 396 000
Jumlah	7 548 230 417	9 738 315 669	707 668 104
2019	7 647 042 673	13 339 767 963	754 744 600

Sumber : Dispermades Kabupaten Batang

Lanjutan Tabel 6.6.

	Desa	Bidang Pemberdayaan Masyarakat	Bidang Tak Terduga	Jumlah Belanja
	(1)	(5)	(6)	(7)
1	Surodadi	15 000 000	307 337 600	1 560 573 551
2	Sentul	158 407 500	394 905 000	1 684 984 340
3	Plelen	-	288 000 000	1 824 626 612
4	Kutosari	-	321 300 000	1 459 450 231
5	Mentosari	-	348 500 000	1 109 942 900
6	Gringsing	5 000 000	340 716 000	1 226 462 617
7	Lebo	451 154 000	307 951 200	1 707 582 784
8	Krengseng	4 500 000	321 350 000	1 969 105 817
9	Kebondalem	34 567 600	348 605 300	1 512 948 171
10	Yosorejo	11 803 500	397 305 000	1 971 092 213
11	Sidorejo	-	284 100 000	1 547 627 312
12	Sawangan	-	477 000 000	1 752 396 716
13	Ketanggan	-	503 524 500	1 600 072 214
14	Madugowongjati	39 016 400	300 600 000	1 562 953 698
15	Tedunan	-	316 000 000	1 481 038 614
	Jumlah	719 449 000	5 257 194 600	23 970 857 790
	2019	734 665 781	-	22 476 221 017

Sumber : Dispermades Kabupaten Batang

Tabel 6.7. Realisasi Pelaksanaan Pembiayaan Desa  
di Kecamatan Gringsing, 2020 (Rupiah)

Desa	Penerimaan Pembiayaan	Pengeluaran Pembiayaan	Pembiayaan Netto
(1)	(2)	(3)	(4)
1 Surodadi	125 389 340	-	125 389 340
2 Sentul	251 400 880	20 000 000	231 400 880
3 Plelen	34 875 522	20 000 000	14 875 522
4 Kutosari	11 217 777	-	11 217 777
5 Mentosari	20 370 448	-	20 370 448
6 Gringsing	11 334 809	-	11 334 809
7 Lebo	10 273 094	-	10 273 094
8 Krengseng	87 175 134	-	87 175 134
9 Kebondalem	29 535 465	20 000 000	9 535 465
10 Yosorejo	46 938 878	20 000 000	26 938 878
11 Sidorejo	8 401 334	20 000 000	-11 598 666
12 Sawangan	152 827 833	20 000 000	132 827 833
13 Ketanggan	14 821 524	20 000 000	-5 178 476
14 Madugowongjati	9 224 885	20 000 000	-10 775 115
15 Tedunan	117 727 308	20 000 000	97 727 308
Jumlah	931 514 231	180 000 000	751 514 231
2019	357 710 233	138 455 982	219 254 251

Sumber : Dispermades Kabupaten Batang

Tabel 6.8. Pokok Ketetapan dan Realisasi Pokok Ketetapan Pajak Bumi Bangunan (PBB) P2 di Kecamatan Gringsing, 2020

Desa	Pokok Ketetapan		Realisasi Pokok Ketetapan		
	SPPT	Ketetapan (Rp)	SPPT	Ketetapan (Rp)	Persen
(1)	(2)	(3)	(4)	(5)	(6)
1 Surodadi	2 093	103 184 705	2 092	99 578 965	96.51
2 Sentul	2 284	59 783 546	2 159	55 352 649	92.59
3 Plelen	3 046	238 533 663	2 255	171 273 723	71.80
4 Kutosari	2 201	208 036 374	862	112 294 515	53.98
5 Mentosari	1 020	37 454 466	826	32 233 122	86.06
6 Gringsing	1 824	103 599 359	1 659	94 750 966	91.46
7 Lebo	3 375	165 467 532	2 503	121 354 046	73.34
8 Krengseng	3 241	143 828 210	2 634	116 214 839	80.80
9 Kebondalem	1 801	81 537 369	1 410	60 160 626	73.78
10 Yosorejo	2 541	117 220 537	1 918	95 756 579	81.69
11 Sidorejo	2 046	108 326 302	1 230	58 595 926	54.09
12 Sawangan	4 657	177 984 472	2 762	112 143 315	63.01
13 Ketanggan	3 583	127 067 259	2 412	87 221 107	68.64
14 Madugowongjati	2 720	70 391 151	2 720	70 391 151	100.00
15 Tedunan	2 896	51 011 452	2 896	51 011 452	100.00
Jumlah	39 328	1 793 426 397	30 338	1 338 332 981	74.62

Keterangan : kondisi 30 Juni 2021  
 Sumber : BPKPAD Kabupaten Batang

Tabel 6.9. Jalan Kabupaten Menurut Ruas di Kecamatan Gringsing, 2020

No.	Nama Ruas	Panjang (M)	Lebar (M)	Klasifikasi Fungsi Jalan
(1)	(2)	(3)	(4)	(5)
1	Plelen Kedawung	11 600	4,00	LU
2	Plelen (SPBU) - Krengseng	1 800	4,00	LU
3	Krengseng - Sidorejo	2 800	3,00	LU
4	Gringsing - Kebondalem	1 300	6,00	LU
5	Kebondalem - Yosorejo	5 000	4,00	LU
6	Lebo - Krengseng	1 500	4,00	LU
7	Krengseng - Pantai Jodo	6 000	3,50	PAR
8	Surodadi - Pujud	10 000	4,00	LU
9	Madugowongjati - Tedunan	4 700	3,00	LU
10	Krengseng - Gringsing	2 000	3,00	LU

Keputusan Bupati Batang No. 050/243/2016 tentang Penetapan Status Ruas Jalan Kabupaten

Sumber : Dinas Pekerjaan Umum dan Penataan Ruang Kabupaten Batang



Tabel 6.10. Jumlah Kecelakaan Lalu Lintas Menurut Bulan di Wilayah Polsek Gringsing, 2020

Bulan	Jumlah Kecelakaan Lalu lintas	Jumlah Korban				
		Meninggal	Luka Berat	Luka Ringan	Material (Rp)	
(1)	(2)	(3)	(4)	(5)	(6)	
1 Januari	5	2	-	7	21 400 000	
2 Pebruari	2	1	-	1	10 500 000	
3 Maret	5	1	-	6	14 500 000	
4 April	7	-	-	7	15 400 000	
5 Mei	4	2	-	3	21 500 000	
6 Juni	5	2	-	4	13 500 000	
7 Juli	5	1	-	6	8 500 000	
8 Agustus	2	1	-	2	11 000 000	
9 September	6	3	-	5	46 500 000	
10 Oktober	1	-	-	1	10 000 000	
11 Nopember	4	1	-	4	6 300 000	
12 Desember	6	3	-	5	26 500 000	
Jumlah	2020	52	17	-	51	205 600 000
	2019	72	33	2	80	261 300 000
	2018	51	20	2	73	223 800 000

Sumber : Satlantas Polres Batang

Tabel 6.11. Banyaknya Laporan Gangguan Keamanan Ketertiban Masyarakat (Kamtibmas) Menurut Bulan di Polsek Gringsing, 2020

	Bulan	Lapor	Selesai
	(1)	(2)	(3)
1	Januari	-	-
2	Pebruari	1	1
3	Maret	1	1
4	April	-	-
5	Mei	-	-
6	Juni	-	-
7	Juli	-	-
8	Agustus	-	-
9	September	1	1
10	Oktober	1	1
11	Nopember	-	-
12	Desember	-	-
	Jumlah	4	4

Sumber : Satreskrim Polres Batang

Tabel 6.12. Jumlah Pelanggan, Volume Air yang Disalurkan dan Nilai Air Minum yang terjual pada Pelanggan PUDAM Sendang Kamulyan Batang di Kecamatan Gringsing, 2020

No.	Jenis Pelanggan	Pelanggan	Volume Air (M3)	Nilai (Rupiah)	
(1)	(2)	(3)	(4)	(5)	
1	Rumah Tangga	2 018	394 285	1 768 210 500	
2	Niaga	7	26 706	366 833 750	
3	Instansi Pemerintah	7	1 278	12 611 125	
4	Industri	1	-	2 070 000	
5	Sosial Umum	31	6 826	17 752 800	
6	Sosial Khusus	24	6 466	26 078 125	
7	Khusus	-	-	-	
Jumlah		2020	2 088	435 561	2 193 556 300
		2019	2 013	420 076	2 282 157 175

Sumber : PUDAM Sendang Kamulyan Batang

Tabel 6.13. Jumlah Menara Telekomunikasi Menurut Desa di Kecamatan Gringsing, 2018-2020

Desa	2018	2019	2020
(1)	(2)	(3)	(4)
1 Surodadi	3	4	4
2 Sentul	2	2	2
3 Plelen	2	2	2
4 Kutosari	3	4	4
5 Mentosari	-	-	-
6 Gringsing	-	-	-
7 Lebo	1	1	1
8 Krengseng	1	1	1
9 Kebondalem	-	-	-
10 Yosorejo	2	2	2
11 Sidorejo	1	1	1
12 Sawangan	-	2	2
13 Ketanggan	3	5	5
14 Madugowongjati	-	-	-
15 Tedunan	-	-	-
Jumlah	18	24	24

Sumber : Dinas Pekerjaan Umum dan Penataan Ruang Kabupaten Batang

Tabel 6.14. Sarana Transportasi Antar Desa Menurut Desa di Kecamatan Gringsing, 2020

Desa	Jenis Transportasi	Keberadaan Angkutan Umum
(1)	(2)	(3)
1. Surodadi	Darat	Ada, trayek tetap
2. Sentul	Darat	Ada, trayek tetap
3. Plelen	Darat	Ada, trayek tetap
4. Kutosari	Darat	Ada, trayek tetap
5. Mentosari	Darat	Ada, trayek tetap
6. Gringsing	Darat	Ada, trayek tetap
7. Lebo	Darat	Ada, tanpa trayek
8. Krengseng	Darat	Ada, tanpa trayek
9. Kebondalem	Darat	Ada, tanpa trayek
10. Yosorejo	Darat	Ada, tanpa trayek
11. Sidorejo	Darat	Ada, tanpa trayek
12. Sawangan	Darat	Tidak ada
13. Ketanggan	Darat	Tidak ada
14. Madugowongjati	Darat	Tidak ada
15. Tedunan	Darat	Tidak ada

Sumber : BPS, Pendataan Potensi Desa

Tabel 6.15. Kondisi Jalan Darat Antar Desa Menurut Desa  
di Kecamatan Gringsing, 2020

Desa	Jenis Permukaan Jalan	Dapat Dilalui Kendaraan Bermotor Roda 4 atau Lebih
(1)	(2)	(3)
1. Surodadi	Aspal/Beton	Sepanjang tahun
2. Sentul	Aspal/Beton	Sepanjang tahun
3. Plelen	Aspal/Beton	Sepanjang tahun
4. Kutosari	Aspal/Beton	Sepanjang tahun
5. Mentosari	Aspal/Beton	Sepanjang tahun
6. Gringsing	Aspal/Beton	Sepanjang tahun
7. Lebo	Aspal/Beton	Sepanjang tahun
8. Krengseng	Aspal/Beton	Sepanjang tahun
9. Kebondalem	Aspal/Beton	Sepanjang tahun
10. Yosorejo	Aspal/Beton	Sepanjang tahun
11. Sidorejo	Aspal/Beton	Sepanjang tahun
12. Sawangan	Aspal/Beton	Sepanjang tahun
13. Ketanggan	Aspal/Beton	Sepanjang tahun
14. Madugowongjati	Aspal/Beton	Sepanjang tahun
15. Tedunan	Aspal/Beton	Sepanjang tahun

Sumber : BPS, Pendataan Potensi Desa

Tabel 6.16. Keberadaan Kantor Pos/Pos Pembantu/Rumah Pos dan Perusahaan/  
Agen Jasa Ekspedisi Swasta Menurut Desa di Kecamatan Gringsing, 2020

Desa	Kantor Pos/Pos Pembantu/Rumah Pos	Perusahaan/Agen Jasa Ekspedisi Swasta
(1)	(2)	(3)
1. Surodadi	Tidak ada	Beroperasi
2. Sentul	Tidak ada	Tidak ada
3. Plelen	Beroperasi	Beroperasi
4. Kutosari	Beroperasi	Tidak ada
5. Mentosari	Tidak ada	Beroperasi
6. Gringsing	Tidak ada	Beroperasi
7. Lebo	Tidak ada	Tidak ada
8. Krengseng	Tidak ada	Tidak ada
9. Kebondalem	Tidak ada	Tidak ada
10. Yosorejo	Tidak ada	Tidak ada
11. Sidorejo	Tidak ada	Tidak ada
12. Sawangan	Tidak ada	Tidak ada
13. Ketanggan	Tidak ada	Tidak ada
14. Madugowongjati	Tidak ada	Tidak ada
15. Tedunan	Tidak ada	Tidak ada

Sumber : BPS, Pendataan Potensi Desa

# BAB 7



## PERBANDINGAN ANTAR KECAMATAN

Kecamatan Dalam Angka 2021





Tabel 7.1. Perbandingan Luas Wilayah Antar Kecamatan di Kabupaten Batang, 2020

	Kecamatan	Luas (Ha)	Persentase
	(1)	(2)	(3)
1	Wonotunggal	5 235,27	6,64
2	Bandar	7 332,80	9,30
3	Blado	7 838,92	9,94
4	Reban	4 633,38	5,88
5	Bawang	7 384,51	9,36
6	Tersono	4 932,98	6,26
7	Warungasem	7 276,64	9,23
8	Limpung	3 341,66	4,24
9	Banyuputih	4 442,50	5,63
10	Subah	8 352,17	10,59
11	Pecalungan	3 618,97	4,59
12	Tulis	4 508,78	5,72
13	Kandeman	4 175,67	5,29
14	Batang	3 434,54	4,36
15	Warungasem	2 355,37	2,99
	Jumlah	78 864,16	100,00

Sumber : BPS Kabupaten Batang

Tabel 7.2. Perbandingan Jumlah Penduduk Antar Kecamatan dan Rasio Jenis Kelamin di Kabupaten Batang, 2020

	Kecamatan	Laki-laki	Perempuan	Jumlah	Sex Ratio	
	(1)	(2)	(3)	(4)	(5)	
1	Wonotunggal	19 072	18 725	37 797	101,85	
2	Bandar	36 411	35 280	71 691	103,21	
3	Blado	23 371	22 464	45 835	104,04	
4	Reban	20 229	20 077	40 306	100,76	
5	Bawang	28 426	27 246	55 672	104,33	
6	Tersono	20 423	20 059	40 482	101,81	
7	Gringsing	31 738	31 281	63 019	101,46	
8	Limpung	21 992	21 895	43 887	100,44	
9	Banyuputih	18 509	18 199	36 708	101,70	
10	Subah	26 742	26 444	53 186	101,13	
11	Pecalungan	16 351	16 168	32 519	101,13	
12	Tulis	19 365	19 420	38 785	99,72	
13	Kandeman	27 643	26 959	54 602	102,54	
14	Batang	67 344	66 394	133 738	101,43	
15	Warungasem	27 191	26 300	53 491	103,39	
	Jumlah	2020	404 807	396 911	801 718	101,99
		2019	383 697	384 886	768 583	99,69
		2018	380 574	381 803	762 377	99,68
		2017	377 492	378 587	756 079	99,71
		2016	374 375	375 345	749 720	99,74

Sumber : BPS, Proyeksi Penduduk Hasil SP2010 dan SP2020



Sensus  
Penduduk  
2020

# DATA

MENCERDASKAN BANGSA



**BADAN PUSAT STATISTIK  
KABUPATEN BATANG**

Jalan Pemuda No 90 Kabupaten Batang 51215  
Telepon/Fax: (0285) 391004  
Homepage: <https://batangkab.bps.go.id>  
Email: [bps3325@bps.go.id](mailto:bps3325@bps.go.id)

ISBN 978-623-7979-21-0



9 786237 979210