

Katalog : 1102001.3325050

# KECAMATAN BAWANG DALAM ANGKA



2021



**BADAN PUSAT STATISTIK  
KABUPATEN BATANG**



# **KECAMATAN BAWANG DALAM ANGKA**



PEMERINTAH KABUPATEN BATANG  
DINAS KESEHATAN  
UPTD PUSKESMAS BAWANG  
ALAMAT: JL. PALUDIRINGYOT BAWANG KEL. BOBO AWOTTA



# **2021**

**KECAMATAN BAWANG  
DALAM ANGKA  
2021**

ISBN : 978-623-7979-20-3  
Nomor Publikasi: 33250.2111  
Katalog: 1102001.3325050

Ukuran Buku: A5 (14,8 cm x 21 cm)  
Jumlah Halaman: xvi + 114 halaman

Naskah:  
Badan Pusat Statistik Kabupaten Batang

Gambar Kover oleh:  
Badan Pusat Statistik Kabupaten Batang

Ilustrasi Kover:  
Kantor Puskesmas Bawang

Diterbitkan oleh:  
© BPS Kabupaten Batang

Dicetak oleh:  
CV. Pradana Utama

Dilarang mengumumkan, mendistribusikan, mengomunikasikan, dan/atau menggandakan sebagian atau seluruh isi buku ini untuk tujuan komersial tanpa izin tertulis dari Badan Pusat Statistik.

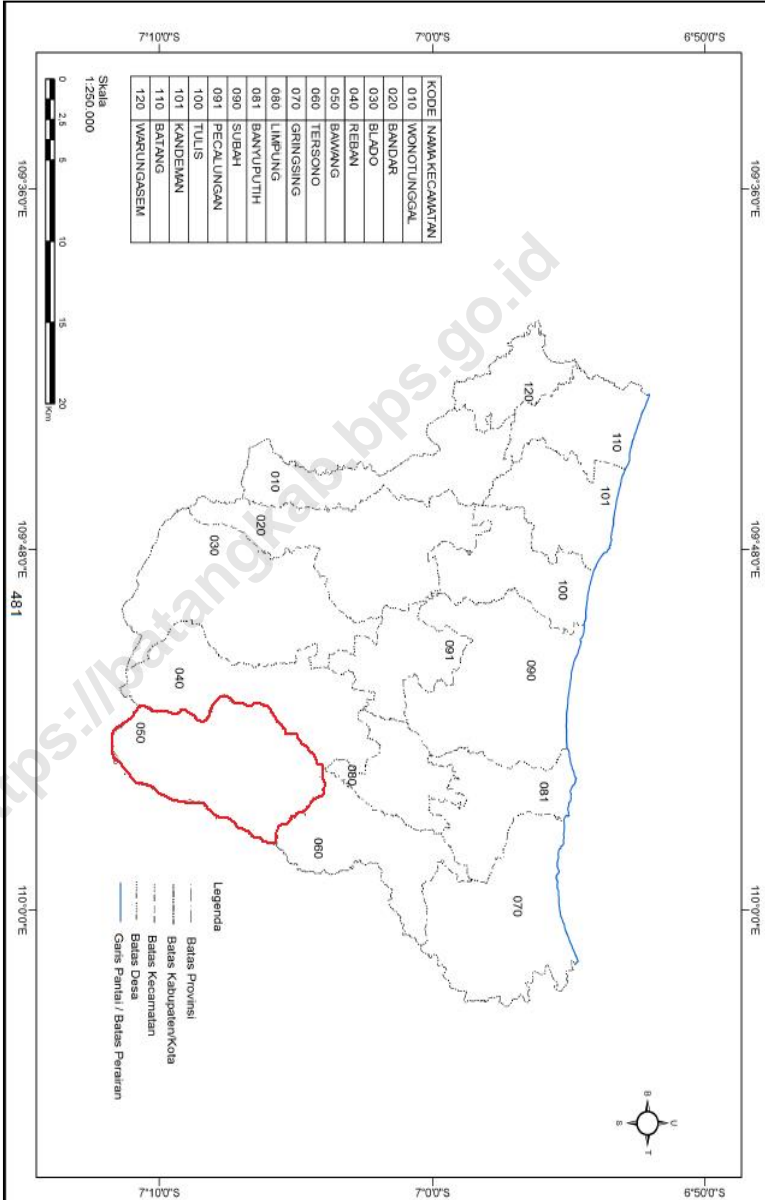
## **TIM PENYUSUN**

Pengarah : Drs. Eddy Prawoto  
Penanggungjawab : Iqbal, S.ST  
Editor : Iqbal, S.ST  
Anis Yuliasuti, S.ST  
Penyusun : Rakhmat Setiawan, SE  
Pengumpul data : Ria Dwi Agustin, S.ST  
Rakhmat Setiawan, SE  
Pengolah data : Iqbal, S.ST  
Rakhmat Setiawan, SE  
Pembuat kover : Iqbal, S.ST

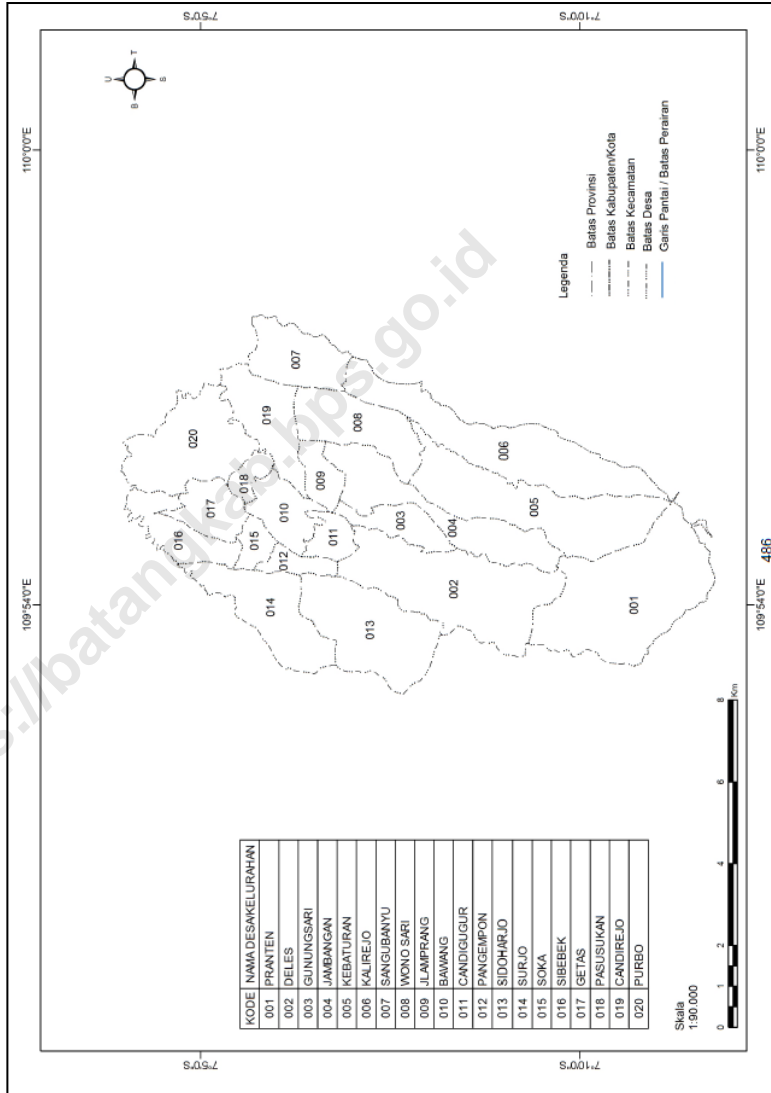
<https://batangkab.go.id>



# PETA WILAYAH KABUPATEN BATANG



# PETA WILAYAH KECAMATAN BAWANG





**SAMBUTAN  
KEPALA BPS KABUPATEN BATANG**

*Assalamu' alaikum wr. wb*

Puji syukur kita panjatkan kepada Allah Yang Maha Esa yang telah melimpahkan rahmat-Nya kepada kita semua, sehingga penyusunan publikasi "Kecamatan Bawang Dalam Angka 2021" dapat diselesaikan secara tepat waktu.

Publikasi ini utamanya berisi data potensi daerah di wilayah Kecamatan Bawang dari berbagai sektor yang dapat digunakan untuk menyusun perencanaan dan mengevaluasi pembangunan yang telah dilaksanakan.

Kami ucapkan terima kasih dan penghargaan yang setinggi-tingginya kepada Koordinator Statistik Kecamatan Bawang dan semua pihak yang telah turut serta membantu dalam proses penyusunan publikasi, semoga bermanfaat.

*Wassalamu' alaikum wr. wb.*

Batang, September 2021  
Kepala Badan Pusat Statistik  
Kabupaten Batang

EDDY PRAWOTO



---

## KATA PENGANTAR

*Assalamu' alaikum wr. wb*

"Kecamatan Bawang Dalam Angka 2021" merupakan publikasi tahunan sebagai kelanjutan publikasi sebelumnya yang menyajikan data statistik secara series. Publikasi ini memuat gambaran mengenai keadaan geografis, pemerintahan, penduduk, sosial dan ekonomi Kecamatan Bawang pada tahun 2020.

Penghargaan dan ucapan terima kasih yang sebesar-besarnya kami sampaikan kepada berbagai pihak baik instansi pemerintah maupun swasta atas bantuan dan dukungan dalam penyusunan publikasi ini.

Semoga publikasi ini bermanfaat bagi pengguna data dan kami harapkan kritik serta saran yang bersifat membangun untuk penyempurnaan publikasi berikutnya.

*Wassalamu' alaikum wr. wb.*

Bawang, September 2021  
Koordinator Statistik Kecamatan  
Bawang



RAKHMAT SETIAWAN

---

## DAFTAR ISI

	Halaman
Peta Wilayah Kabupaten Batang .....	iii
Peta Wilayah Kecamatan Bawang .....	iv
Sambutan Kepala BPS Kabupaten Batang .....	v
Kata Pengantar .....	vi
Daftar Isi .....	vii
Daftar Tabel .....	viii
Daftar Gambar .....	xii
Penjelasan Umum .....	xii

---

## DAFTAR TABEL

	Halaman
<b>BAB I KEADAAN GEOGRAFI</b>	
1.1. Letak Geografis Kecamatan Bawang .....	4
1.2. Jarak dari Ibukota Kecamatan Bawang ke Kantor Desa .....	5
1.3. Letak Titik Koordinat Kantor Desa dan Kantor Kecamatan di Kecamatan Bawang .....	6
1.4. Batas Wilayah Desa di Kecamatan Bawang .....	7
1.5. Luas Wilayah Menurut Jenis Tanah di Kecamatan Bawang, 2020 .....	8
1.6. Banyaknya Hari Hujan dan Curah Hujan di Stasiun Pengukur Kecamatan Bawang (STA 148, 149) Menurut Bulan, 2018-2020 .....	9
<b>BAB II PEMERINTAHAN</b>	
2.1. Klasifikasi Desa Menurut Status Pemerintahan di Kecamatan Bawang, 2020 .....	14
2.2. Jumlah Dusun, RW dan RT di Kecamatan Bawang, 2020 .....	15
2.3. Jumlah Perangkat Desa Menurut Jenisnya di Kecamatan Bawang, 2020 .....	16
2.4. Jumlah Pemilih dan Pengguna Hak Pilih Pemilu Kepala Daerah Kabupaten Batang 2017 di Kecamatan Bawang .....	18
2.5. Hasil Perolehan Suara Pemilu Kepala Daerah Kabupaten Batang 2017 di Kecamatan Bawang .....	19
2.6. Jumlah Pemilih dan Pengguna Hak Pilih Pemilu Kepala Daerah Provinsi Jawa Tengah 2018 di Kecamatan Bawang .....	20
2.7. Hasil Perolehan Suara Pemilu Kepala Daerah Provinsi Jawa Tengah 2018 di Kecamatan Bawang .....	21
2.8. Jumlah Tempat Pemungutan Suara (TPS) dan Pemilih pada Pemilu 2019 Menurut Desa di Kecamatan Bawang .....	22
2.9. Rekapitulasi Hasil Penghitungan Perolehan Suara Calon Anggota Dewan Perwakilan Daerah (DPD) pada Pemilu 2019 Menurut Desa di Kecamatan Bawang .....	23
2.10. Rekapitulasi Hasil Penghitungan Perolehan Suara Calon Anggota Dewan Perwakilan Rakyat (DPR) pada Pemilu 2019 Menurut Desa di Kecamatan Bawang .....	27

2.11.	Rekapitulasi Hasil Penghitungan Perolehan Suara Calon Anggota Dewan Perwakilan Rakyat Daerah (DPRD) Provinsi pada Pemilu 2019 Menurut Desa di Kecamatan Bawang .....	30
2.12.	Rekapitulasi Hasil Penghitungan Perolehan Suara Calon Anggota Dewan Perwakilan Rakyat Daerah (DPRD) Kabupaten pada Pemilu 2019 Menurut Desa di Kecamatan Bawang .....	33
2.13.	Rekapitulasi Hasil Penghitungan Perolehan Suara Pasangan Calon Presiden dan Wakil Presiden pada Pemilu 2019 Menurut Desa di Kecamatan Bawang .....	36
<b>BAB III KEPENDUDUKAN</b>		
3.1.	Jumlah Penduduk Menurut Jenis Kelamin dan Kelompok Umur di Kecamatan Bawang, 2020 .....	40
3.2.	Jumlah Penduduk Per Jenis Kelamin, Persentase dan Rasio Jenis Kelamin Menurut Desa di Kecamatan Bawang, 2020 .....	41
3.3.	Jumlah Penduduk, Luas Wilayah dan Kepadatan Penduduk Menurut Desa di Kecamatan Bawang, 2020 .....	42
3.4.	Jumlah Penduduk Per Kelompok Umur dan Rasio Angka Ketergantungan Menurut Desa di Kecamatan Bawang, 2020 .....	43
<b>BAB IV SOSIAL</b>		
4.1.	Jumlah Sekolah, Guru dan Murid Raudhatul Athfal Menurut Desa di Kecamatan Bawang Tahun Pelajaran 2020/2021 .....	49
4.2.	Jumlah Sekolah, Guru dan Murid Madrasah Ibtidaiyah Menurut Desa di Kecamatan Bawang Tahun Pelajaran 2020/2021 .....	50
4.3.	Jumlah Sekolah, Guru dan Murid Madrasah Tsanawiyah Menurut Desa di Kecamatan Bawang Tahun Pelajaran 2020/2021 .....	51
4.4.	Jumlah Sekolah, Guru dan Murid Madrasah Aliyah Menurut Desa di Kecamatan Bawang Tahun Pelajaran 2020/2021 .....	52
4.5.	Jumlah Sekolah, Guru dan Murid Taman Kanak-Kanak Menurut Desa di Kecamatan Bawang Tahun Pelajaran 2020/2021 .....	53
4.6.	Jumlah Sekolah, Guru dan Murid Sekolah Dasar Menurut Desa di Kecamatan Bawang Tahun Pelajaran 2020/2021 .....	54
4.7.	Jumlah Sekolah, Guru dan Murid Sekolah Menengah Pertama Menurut Desa di Kecamatan Bawang Tahun Pelajaran 2020/2021 ..	55
4.8.	Jumlah Sekolah, Guru dan Murid Sekolah Menengah Atas Menurut Desa di Kecamatan Bawang Tahun Pelajaran 2020/2021 .....	56
4.9.	Jumlah Sekolah, Guru dan Murid Sekolah Menengah Kejuruan Menurut Desa di Kecamatan Bawang Tahun Pelajaran 2020/2021 ..	57
4.10.	Jumlah Tempat Ibadah Menurut Desa di Kecamatan Bawang, 2020 .....	58

4.11.	Banyaknya Nikah Menurut Bulan di Kecamatan Bawang, 2018-2020 .....	59
4.12.	Banyaknya Nikah Menurut Desa di Kecamatan Bawang, 2020 .....	60
4.13.	Banyaknya Jemaah Haji Menurut Desa di Kecamatan Bawang, 2020 .....	61
4.14.	Banyaknya Sarana Kesehatan Menurut Jenis Sarana Kesehatan dan Desa di Kecamatan Bawang, 2020 .....	62
4.15.	Banyaknya Warga Penderita Gizi Buruk Menurut Desa di Kecamatan Bawang, 2017-2019 .....	63
4.16.	Jumlah Tenaga Medis dan Non Medis Menurut Jenis Kelamin di Puskesmas Bawang, 2020 .....	64
4.17.	Jumlah Pengunjung Puskesmas Menurut Jenis Kelamin dan Kunjungan di Kecamatan Bawang, 2020 .....	65
4.18.	Jumlah Kasus Covid-19 Menurut Kelompok Umur dan Jenis Kelamin di Kecamatan Bawang, 2020 .....	66
4.19.	Jumlah Peserta Keluarga Berencana Baru yang Dilayani Menurut Metode Kontrasepsi dan Desa di Kecamatan Bawang, 2020 .....	67
4.20.	Jumlah Peserta Keluarga Berencana Aktif Menurut Metode Kontrasepsi dan Desa di Kecamatan Bawang, 2020 .....	68
4.21.	Jumlah Bantuan Sosial Berdasarkan Data Terpadu Kesejahteraan Sosial Menurut Desa di Kecamatan Bawang, 2020 .....	70
4.22.	Banyaknya Keluarga Pengguna Listrik Menurut Jenis dan Desa di Kecamatan Bawang, 2020 .....	71
4.23.	Nama Desa Menurut Jenis Bahan Bakar untuk Memasak yang Digunakan oleh Sebagian Besar Keluarga di Kecamatan Bawang, 2020 .....	72
4.24.	Nama Desa Menurut Jenis Sumber Air Minum Sebagian Besar Keluarga di Kecamatan Bawang, 2020 .....	73
4.25.	Nama Desa Menurut Penggunaan Fasilitas Tempat Buang Air Besar Sebagian Besar Keluarga di Kecamatan Bawang, 2020 .....	74
4.26.	Banyaknya Kejadian Bencana Alam Menurut Jenis Bencana Alam dan Desa di Kecamatan Bawang, 2020 .....	75
4.27.	Ketersediaan Lapangan Olahraga Menurut Jenis Olahraga dan Desa di Kecamatan Bawang, 2020 .....	76
 <b>BAB V    PERTANIAN</b>		
5.1.	Laporan Luas Tanaman Padi Menurut Bulan di Kecamatan Bawang, 2020 .....	83
5.2.	Laporan Luas Tanaman Palawija Jagung Menurut Bulan di Kecamatan Bawang, 2020 .....	84
5.3.	Laporan Luas Tanaman Palawija Kacang Tanah Menurut Bulan di Kecamatan Bawang, 2020 .....	85

5.4.	Laporan Luas Tanaman Palawija Ubikayu/Singkong Menurut Bulan di Kecamatan Bawang, 2020 .....	86
5.5.	Laporan Luas Tanaman Palawija Ubi Jalar/Ketela Rambat Menurut Bulan di Kecamatan Bawang, 2020 .....	87
5.6.	Banyaknya Embung Desa Menurut Desa di Kecamatan Bawang, 2018-2020 .....	88

**BAB VI. KEUANGAN DAN TRANSPORTASI**

6.1.	Banyaknya Sarana/Prasarana Ekonomi Menurut Jenis Sarana/Prasarana dan Desa di Kecamatan Bawang, 2020 .....	92
6.2.	Banyaknya Sarana Lembaga Keuangan yang Beroperasi Menurut Jenis Lembaga dan Desa di Kecamatan Bawang, 2020 .....	94
6.3.	Banyaknya Koperasi yang Masih Aktif Menurut Jenis Koperasi dan Desa di Kecamatan Bawang, 2020 .....	95
6.4.	Realisasi Dana Desa, Alokasi Dana Desa, Bagi Hasil Pajak dan Retribusi Daerah di Kecamatan Bawang, 2020 (Rupiah) .....	96
6.5.	Realisasi Pelaksanaan Anggaran Pendapatan Desa di Kecamatan Bawang, 2020 (Rupiah) .....	97
6.6.	Realisasi Pelaksanaan Anggaran Belanja Desa di Kecamatan Bawang, 2020 (Rupiah) .....	98
6.7.	Realisasi Pelaksanaan Pembiayaan Desa di Kecamatan Bawang, 2020 (Rupiah) .....	100
6.8.	Pokok Ketetapan dan Realisasi Pokok Ketetapan Pajak Bumi Bangunan (PBB) P2 di Kecamatan Bawang, 2020 .....	101
6.9.	Jalan Kabupaten Menurut Ruas di Kecamatan Bawang, 2020 .....	102
6.10.	Jumlah Kecelakaan Lalu Lintas Menurut Bulan di Wilayah Polsek Bawang, 2020 .....	103
6.11.	Banyaknya Laporan Gangguan Keamanan Ketertiban Masyarakat (Kamtibmas) Menurut Bulan di Polsek Bawang, 2020 .....	104
6.12.	Jumlah Pelanggan, Volume Air yang Disalurkan dan Nilai Air Minum yang terjual pada Pelanggan PUDAM Sendang Kamulyan Kabupaten Batang di Kecamatan Bawang, 2020 .....	105
6.13.	Jumlah Menara Telekomunikasi Menurut Desa di Kecamatan Bawang, 2018-2020 .....	106
6.14.	Sarana Transportasi Antar Desa Menurut Desa di Kecamatan Bawang, 2020 .....	107
6.15.	Kondisi Jalan Darat Antar Desa Menurut Desa di Kecamatan Bawang, 2020 .....	108

---

6.16.	Keberadaan Kantor Pos/Pos Pembantu/Rumah Pos dan Perusahaan/Agen Jasa Ekspedisi Swasta Menurut Desa di Kecamatan Bawang, 2020 .....	109
-------	---	-----

**BAB VII. PERBANDINGAN ANTAR KECAMATAN**

7.1.	Perbandingan Luas Wilayah Antar Kecamatan di Kabupaten Batang, 2020 .....	113
7.2.	Perbandingan Jumlah Penduduk Antar Kecamatan dan Rasio Jenis Kelamin di Kabupaten Batang, 2020 .....	114

<https://batangkab.bps.go.id>

---

## DAFTAR GAMBAR

	Halaman
1. Persentase Wilayah Menurut Jenis Tanah di Kecamatan Bawang, 2020 .....	3
2. Jumlah Dusun, RW dan RT di Kecamatan Bawang, 2020 .....	13
3. Piramida Penduduk Kecamatan Bawang, 2020.....	39
4. Jumlah Sekolah TK/RA, SD/MI, SMP/MTs dan SMA/SMK/MA di Kecamatan Bawang Tahun Pelajaran 2020/2021 .....	48
5. Luas Panen Tanaman Padi dan Palawija di Kecamatan Bawang, 2020 .....	82
6. Persentase Realisasi Pelaksanaan Anggaran Belanja Desa di Kecamatan Bawang, 2020 .....	92



---

## PENJELASAN UMUM

Tanda-tanda, satuan-satuan, dan lain-lainnya yang digunakan dalam publikasi ini adalah sebagai berikut:

### 1. TANDA-TANDA

Data tidak tersedia	: ...
Tidak ada atau nol	: –
Data dapat diabaikan	: 0
Tanda decimal	: ,
Data tidak dapat ditampilkan	: NA
Angka perkiraan	: e
Angka sementara	: x
Angka sangat sementara	: xx
Angka diperbaiki	: r

### 2. SATUAN

barel	: 158,99 liter = $1/6,2898 \text{ m}^3$
hektar (ha)	: 10 000 m <sup>2</sup>
kilometer (km)	: 1 000 meter (m)
knot	: 1,8523 km/jam
kuintal	: 100 kg
KWh	: 1 000 Watt hour
MWh	: 1 000 KWh
liter (untuk beras)	: 0,80 kg
ons	: 100 gram
ton	: 1 000 kg

Satuan lain: mdpl (meter diatas permukaan laut), buah, dus, butir, helai/lembar, kaleng, batang, pulsa, ton kilometer (ton-km), jam, menit, persen (%).

Perbedaan angka di belakang koma disebabkan oleh pembulatan angka.

# BAB 1

## KEADAAN GEOGRAFI

Kecamatan Dalam Angka 2021

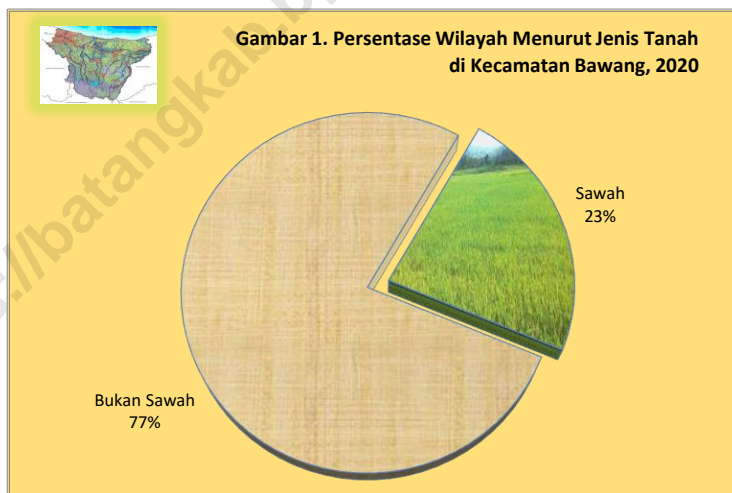


---

## BAB I KEADAAN GEOGRAFI

Kecamatan Bawang berbatasan langsung dengan Kecamatan Reban, Kecamatan Tersono, Kabupaten Kendal dan Kabupaten Banjarnegara. Jarak dari ibukota Kecamatan Bawang dengan lokasi Kantor Camat berada di Desa Bawang ke ibukota Kabupaten Batang sekitar 29,00 km dan lokasi kantor desa terjauh yaitu Desa Pranten dengan jarak sekitar 15,00 km. Sedangkan ibukota kabupaten/kota lain terdekat yaitu Kota Pekalongan dengan jarak sekitar 30,00 km. Wilayah Kecamatan Bawang tidak berbatasan dengan laut dan ketinggian rata-rata wilayah mencapai 600-2500 mdpl.

Luas wilayah Kecamatan Bawang mencapai 7.384,51 ha dengan desa terluas yaitu Desa Kalirejo 936,16 ha dan desa terkecil yaitu Desa Jlamprang 98,39 ha. Berdasarkan laporan desa pada tahun 2020, total luas tanah sawah di kecamatan ini mencapai 1.691,41 ha dengan desa yang memiliki luas tanah sawah terbesar ada di Desa Bawang yaitu mencapai 136,80 ha.



---

Tabel 1.1. Letak Geografis Kecamatan Bawang

---

1. Batas Wilayah Kecamatan Bawang

Utara	:	Kecamatan Tersono
Timur	:	Kabupaten Kendal
Selatan	:	Kabupaten Banjarnegara
Barat	:	Kecamatan Reban

2. Jarak Wilayah Kecamatan Bawang

Barat ke Timur	:	$\pm$ 18,00 Km
Utara ke Selatan	:	$\pm$ 25,00 Km

3. Jarak Ibukota Kecamatan Bawang ke Ibukota Kabupaten Sekitarnya

Dari Bawang ke Batang	:	$\pm$ 29,00 Km
Dari Bawang ke Kendal	:	$\pm$ 39,00 Km
Dari Bawang ke Kota Pekalongan	:	$\pm$ 30,00 Km
Dari Bawang ke Kab Pekalongan	:	$\pm$ 45,00 Km
Dari Bawang ke Kota Semarang	:	$\pm$ 71,00 Km

4. Jarak Ibukota Kecamatan Bawang ke Ibukota Kecamatan Sekitarnya

Dari Bawang ke Batang	:	$\pm$ 48,00 Km
Dari Bawang ke Semarang	:	$\pm$ 91,00 Km
Dari Bawang ke Pekalongan	:	$\pm$ 57,00 Km
Dari Bawang ke Reban	:	$\pm$ 11,00 Km
Dari Bawang ke Limpung	:	$\pm$ 17,00 Km
Dari Bawang ke Tersono	:	$\pm$ 18,00 Km

5. Ketinggian Rata-rata Kecamatan Bawang :  $\pm$  600-2500 Meter  
Di atas Permukaan Laut

---

Sumber : Kantor Kecamatan

Tabel 1.2. Jarak dari Ibukota Kecamatan Bawang ke Kantor Desa

Desa	Alamat (Dusun)	Jarak (km)
(1)	(2)	(3)
1. Pranten	Rejosari	15,00
2. Deles	Deles	3,00
3. Gunungsari	Ngasinan	3,50
4. Jambangan	Jambangan	2,50
5. Kebaturan	Kebaturan	6,00
6. Kalirejo	Kalirejo	6,00
7. Sangubanyu	Sangubanyu	5,00
8. Wonosari	Wonosari	3,00
9. Jlamprang	Jlamprang	1,50
10. Bawang	Bawang	-
11. Candigugur	Candigugur	0,50
12. Pangempon	Pangempon	1,00
13. Sidoharjo	Sengon	2,00
14. Surjo	Surjo	3,00
15. Soka	Soka	1,50
16. Sibebek	Sibebek	3,00
17. Getas	Getas	2,50
18. Pasusukan	Pasusukan	1,00
19. Candirejo	Candirejo	1,00
20. Purbo	Purbo	3,00

Sumber : BPS, Pendataan Potensi Desa

Tabel 1.3. Letak Titik Koordinat Kantor Desa dan Kantor Kecamatan di Kecamatan Bawang

Desa	Garis Lintang dan Bujur	
	Lintang Selatan	Bujur Timur
(1)	(2)	(3)
1. Pranten	7,19080	109,90050
2. Deles	7,12000	109,91130
3. Gunungsari	7,12580	109,91880
4. Jambangan	7,11830	109,92080
5. Kebaturan	7,13410	109,93440
6. Kalirejo	7,13410	109,94270
7. Sangubanyu	7,10470	109,95660
8. Wonosari	7,11500	109,94940
9. Jlamprang	7,11050	109,92610
10. Bawang	7,10190	109,93270
11. Candigugur	7,11380	109,91470
12. Pangempon	7,10750	109,90860
13. Sidoharjo	7,10720	109,90830
14. Surjo	7,09940	109,90380
15. Soka	7,09470	109,91360
16. Sibebek	7,08360	109,91360
17. Getas	7,08690	109,92050
18. Pasusukan	7,09500	109,92720
19. Candirejo	7,10130	109,93300
20. Purbo	7,08880	109,93360
Kecamatan Bawang	7,06180	109,55110

Sumber : BPS, Pendataan Potensi Desa

Tabel 1.4. Batas Wilayah Desa di Kecamatan Bawang

Desa	Utara	Selatan	Barat	Timur
(1)	(2)	(3)	(4)	(5)
1. Pranten	Deles	Banjarnegara <sup>2</sup>	Blado <sup>1</sup>	Wonosobo <sup>2</sup>
2. Deles	Candigugur	Pranten	Pangempon	Gunungsari
3. Gunungsari	Jambangan	Pranten	Deles	Kebaturan
4. Jambangan	Jlamprang	Gunungsari	Deles	Wonosari
5. Kebaturan	Wonosari	Banjarnegara <sup>2</sup>	Jambangan	Kalirejo
6. Kalirejo	Sangubanyu	Plantungan	Kebaturan	Kendal <sup>2</sup>
7. Sangubanyu	Tersono <sup>1</sup>	Kalirejo	Wonosari	Kendal <sup>2</sup>
8. Wonosari	Candirejo	Kebaturan	Jlamprang	Sangubanyu
9. Jlamprang	Candirejo	Jambangan	Bawang	Wonosari
10. Bawang	Pasusukan	Candigugur	Pangempon	Jlamprang
11. Candigugur	Bawang	Deles	Pangempon	Gunungsari
12. Pangempon	Soka	Deles	Sidoarjo	Candigugur
13. Sidoarjo	Surjo	Reban <sup>1</sup>	Reban <sup>1</sup>	Pangempon
14. Surjo	Reban	Sidoarjo	Reban <sup>1</sup>	Soka
15. Soka	Sibebek	Pangempon	Surjo	Bawang
16. Sibebek	Tersono <sup>1</sup>	Soka	Surjo	Getas
17. Getas	Tersono <sup>1</sup>	Soka	Sibebek	Purbo
18. Pasusukan	Purbo	Bawang	Getas	Candirejo
19. Candirejo	Tersono <sup>1</sup>	Wonosari	Bawang	Sangubanyu
20. Purbo	Tersono <sup>1</sup>	Pasusukan	Getas	Candirejo

Keterangan : <sup>1</sup> Nama kecamatan lain di Kabupaten Batang

<sup>2</sup> Nama kabupaten lain

<sup>3</sup> Nama kota lain

Sumber : BPS, Pendataan Potensi Desa



Tabel 1.5. Luas Wilayah Menurut Jenis Tanah di Kecamatan Bawang, 2020

Desa	Jenis Tanah (Ha)		
	Tanah Sawah	Tanah Kering	Jumlah
(1)	(2)	(3)	(4)
1. Pranten	-	798,35	798,35
2. Deles	125,69	518,74	644,43
3. Gunungsari	54,92	318,04	372,96
4. Jambangan	112,71	576,90	689,62
5. Kebaturan	27,95	309,86	337,81
6. Kalirejo	117,82	818,33	936,16
7. Sangubanyu	83,87	297,03	380,91
8. Wonosari	104,80	281,65	386,45
9. Jlamprang	73,17	25,21	98,39
10. Bawang	136,80	42,06	178,86
11. Candigugur	105,31	24,85	130,17
12. Pangempon	58,64	15,00	73,65
13. Sidoharjo	41,04	406,35	447,39
14. Surjo	113,85	360,32	474,17
15. Soka	95,00	21,67	116,67
16. Sibebeke	91,90	102,20	194,11
17. Getas	107,54	62,22	169,76
18. Pasusukan	59,48	15,48	74,96
19. Candirejo	66,90	212,50	279,41
20. Purbo	113,94	486,24	600,19
Jumlah	1 691,41	5 693,10	7 384,51

Sumber : Laporan Desa

Tabel 1.6. Banyaknya Hari Hujan dan Curah Hujan di Stasiun Pengukur Kecamatan Bawang (STA 148) dan (STA 149) Menurut Bulan, 2020

Bulan	Jumlah Hari Hujan (hari)		Jumlah Curah Hujan (mm)	
	STA 148	STA 149	STA 148	STA 149
(1)	(2)	(3)	(4)	(5)
01 Januari	25	19	621	649
02 Februari	26	17	552	639
03 Maret	26	14	602	605
04 April	21	15	594	467
05 Mei	15	10	410	498
06 Juni	10	10	81	81
07 Juli	10	4	100	62
08 Agustus	5	2	86	142
09 September	11	4	79	94
10 Oktober	16	10	350	355
11 Nopember	18	18	390	481
12 Desember	29	19	655	626
Jumlah	212	142	4 520	4 699
2019	322	100	3 303	3 211

Sumber : Dinas Pekerjaan Umum dan Penataan Ruang Kabupaten Batang



# BAB 2



## PEMERINTAHAN

Kecamatan Dalam Angka 2021

<https://batangkab.bps.go.id>

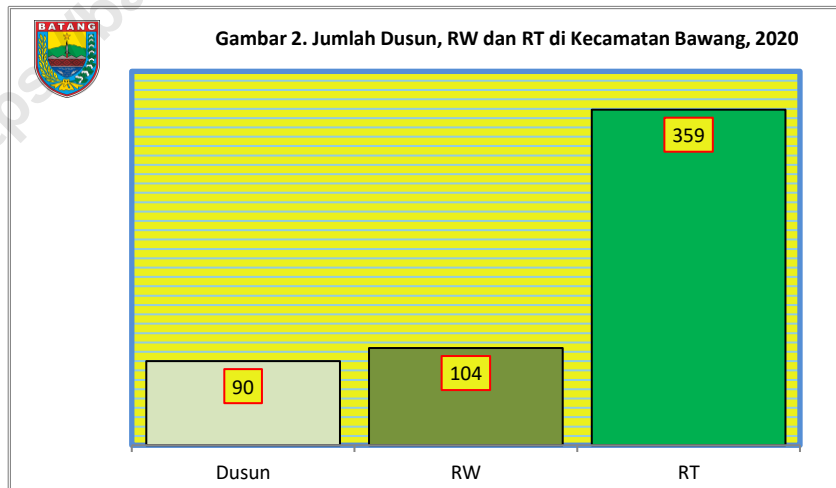


## BAB II PEMERINTAHAN

Kecamatan Bawang memiliki 20 desa yang terdiri dari 90 dusun, 104 RW dan 359 RT. Jumlah RT terbanyak dimiliki oleh Desa Surjo yaitu sebanyak 35 RT, sedangkan yang memiliki jumlah RT sedikit ialah Desa Pangempon yaitu 9 RT. Kantor Kecamatan Bawang terletak di Jalan Raya Sukorejo- Limpung Dusun Bawang, Desa Bawang Kode pos 51274.

Berdasarkan Peraturan Menteri Dalam Negeri Republik Indonesia Nomor 84 Tahun 2015 tentang Susunan Organisasi dan Tata Kerja Pemerintah Desa, maka perangkat desa terdiri dari kepala desa, sekretariat desa, pelaksana teknis dan pelaksana kewilayahan. Pada akhir tahun 2020, dari 20 desa yang ada di Kecamatan Bawang, semuanya memiliki kepala desa definitif.

Pilkada Bupati Batang pada tahun 2017 di Kecamatan Bawang, terdapat jumlah pemilih sebanyak 42.821 dengan jumlah pengguna hak pilih mencapai 32.939 dan suara sah 32.204 orang. Sedangkan Pilkada Gubernur Jawa Tengah pada tahun 2018, terdapat jumlah pemilih sebanyak 42.809 dengan jumlah pengguna hak pilih mencapai 27.815 dan suara sah 25.879 orang. Pelaksanaan Pemilu pada tahun 2019, terdapat jumlah TPS sebanyak 196 dan jumlah pemilih 44.151 orang.



Tabel 2.1. Klasifikasi Desa Menurut Status Pemerintahan di Kecamatan Bawang, 2020

	Desa	Desa	Kelurahan
	(1)	(2)	(3)
1.	Pranten	1	-
2.	Deles	1	-
3.	Gunungsari	1	-
4.	Jambangan	1	-
5.	Kebaturan	1	-
6.	Kalirejo	1	-
7.	Sangubanyu	1	-
8.	Wonosari	1	-
9.	Jlamprang	1	-
10.	Bawang	1	-
11.	Candigugur	1	-
12.	Pangempon	1	-
13.	Sidoharjo	1	-
14.	Surjo	1	-
15.	Soka	1	-
16.	Sibebek	1	-
17.	Getas	1	-
18.	Pasusukan	1	-
19.	Candirejo	1	-
20.	Purbo	1	-
	Jumlah	20	-

Sumber : BPS, Pendataan Potensi Desa

Tabel 2.2. Jumlah Dusun, RW dan RT di Kecamatan Bawang, 2020

Desa	Dusun	RW	RT
(1)	(2)	(3)	(4)
1. Pranten	4	4	12
2. Deles	9	5	27
3. Gunungsari	4	3	17
4. Jambangan	6	3	17
5. Kebaturan	2	2	10
6. Kalirejo	5	7	17
7. Sangubanyu	8	5	18
8. Wonosari	7	8	25
9. Jlamprang	2	2	12
10. Bawang	4	6	26
11. Candigugur	4	7	23
12. Pangempon	3	3	9
13. Sidoharjo	5	5	19
14. Surjo	7	11	35
15. Soka	3	5	14
16. Sibebek	3	2	11
17. Getas	4	7	22
18. Pasusukan	2	5	11
19. Candirejo	3	6	17
20. Purbo	5	8	17
Jumlah	90	104	359

Sumber : BPS. Sensus Penduduk 2020



Tabel 2.3. Jumlah Perangkat Desa Menurut Jenisnya di Kecamatan Bawang, 2020

Desa	Kepala Desa	Sekretariat Desa			
		Sekretaris Desa	Kaur TU dan Umum	Kaur Keuangan	Kaur Perencanaan
(1)	(2)	(3)	(4)	(5)	(6)
1. Pranten	1	1	1	1	1
2. Deles	1	1	1	1	1
3. Gunungsari	1	1	1	1	1
4. Jambangan	1	1	1	1	1
5. Kebaturan	1	1	1	1	1
6. Kalirejo	1	1	1	1	1
7. Sangubanyu	1	1	1	1	1
8. Wonosari	1	1	1	1	1
9. Jlamprang	1	1	1	1	1
10. Bawang	1	1	1	1	1
11. Candigugur	1	1	1	1	1
12. Pangempon	1	1	1	1	1
13. Sidoharjo	1	1	1	1	1
14. Surjo	1	1	1	1	1
15. Soka	1	1	1	1	1
16. Sibebek	1	1	1	1	1
17. Getas	1	1	1	1	1
18. Pasusukan	1	1	1	1	1
19. Candirejo	1	1	1	1	1
20. Purbo	1	1	1	1	1
Jumlah	20	20	20	20	20

Tabel 2.3. Lanjutan

Desa	Pelaksana Teknis			Pelaksana Kewilayahan
	Kasi Pemerintahan	Kasi Kesejahteraan	Kasi Pelayanan	Kepala Dusun
(1)	(6)	(7)	(8)	(9)
1. Pranten	1	1	1	4
2. Deles	1	1	1	9
3. Gunungsari	1	1	1	4
4. Jambangan	1	1	1	6
5. Kebaturan	1	1	1	2
6. Kalirejo	1	1	1	5
7. Sangubanyu	1	1	1	8
8. Wonosari	1	1	1	7
9. Jlamprang	1	1	1	2
10. Bawang	1	1	1	4
11. Candigugur	1	1	1	4
12. Pangempon	1	1	1	3
13. Sidoharjo	1	1	1	5
14. Surjo	1	1	1	7
15. Soka	1	1	1	3
16. Sibebek	1	1	1	3
17. Getas	1	1	1	4
18. Pasusukan	1	1	1	2
19. Candirejo	1	1	1	3
20. Purbo	1	1	1	5
Jumlah	20	20	20	90

Sumber : Kantor Kecamatan

Tabel 2.4. Jumlah Pemilih dan Pengguna Hak Pilih Pemilu  
Kepala Daerah Kabupaten Batang 2017 di Kecamatan Bawang

Desa	Pemilih	Pengguna Hak Pilih		
		Suara Sah	Suara Tidak Sah	Jumlah
(1)	(2)	(3)	(4)	(5)
1 Bawang	4 084	3 133	101	3 234
2 Candigugur	2 342	1 794	54	1 848
3 Candirejo	2 156	1 564	35	1 599
4 Deles	2 93	2 219	35	2 254
5 Getas	1 965	1 52	20	1 540
6 Gunungsari	1 459	1 076	28	1 104
7 Jambangan	2 428	1 734	24	1 758
8 Jlamprang	1 3	1 001	40	1 041
9 Kalirejo	2 106	1 506	62	1 568
10 Kebaturan	1 254	842	14	856
11 Pangempon	993	763	20	783
12 Pasusukan	1 152	910	17	927
13 Pranten	1 308	1 168	17	1 185
14 Purbo	2 047	1 501	25	1 526
15 Sangubanyu	2 929	2 162	39	2 201
16 Sibebek	1 58	1 204	12	1 216
17 Sidoharjo	2 499	1 940	41	1 981
18 Soka	1 407	1 080	11	1 091
19 Surjo	3 568	2 839	49	2 888
20 Wonosari	3 314	2 248	91	2 339
Jumlah	42 821	32 204	735	32 939

Sumber : KPU Kabupaten Batang

Tabel 2.5. Hasil Perolehan Suara Pemilu  
Kepala Daerah Kabupaten Batang 2017 di Kecamatan Bawang

Desa	Pasangan Calon				Jumlah
	I	II	III	IV	
(1)	(2)	(3)	(4)	(5)	(6)
1 Bawang	2 079	528	503	23	3 133
2 Candigugur	1 09	245	454	5	1 794
3 Candirejo	1 195	290	72	7	1 564
4 Deles	1 323	557	324	15	2 219
5 Getas	1 115	306	92	7	1 520
6 Gunungsari	564	415	87	10	1 076
7 Jambangan	795	691	228	20	1 734
8 Jlamprang	656	235	105	5	1 001
9 Kalirejo	723	605	168	10	1 506
10 Kebaturan	642	152	47	1	842
11 Pangempon	531	190	34	8	763
12 Pasusukan	585	289	32	4	910
13 Pranten	681	447	28	12	1 168
14 Purbo	837	611	45	8	1 501
15 Sangubanyu	1 383	595	174	10	2 162
16 Sibebek	793	390	19	2	1 204
17 Sidoharjo	1 399	460	71	10	1 940
18 Soka	720	274	83	3	1 080
19 Surjo	1 926	665	227	21	2 839
20 Wonosari	1 448	562	229	9	2 248
Jumlah	20 485	8 507	3 022	190	32 204

Pasangan Calon Bupati/Wakil Bupati :

I H. Wihaji, S.Ag, M.Pd. dan Suyono, S.IP, M.Si.

II dr. Lafran Pancaputranto, Sp.OG (K) dan H. Nurhaji Slamet Urip

III AS. Burhan, S.Ag dan Acara Ariani, S.Psi

IV Akhmad Faizin, ST dan Erna Yuniwati

Sumber : KPU Kabupaten Batang

Tabel 2.6. Jumlah Pemilih dan Pengguna Hak Pilih Pemilu  
Kepala Daerah Provinsi Jawa Tengah 2018 di Kecamatan Bawang

Desa	Pemilih	Pengguna Hak Pilih		
		Suara Sah	Suara Tidak Sah	Jumlah
(1)	(2)	(3)	(4)	(5)
1 Bawang	4 069	2 583	149	2 732
2 Candigugur	2 274	1 381	99	1 480
3 Candirejo	2 103	1 163	114	1 277
4 Deles	2 933	1 627	121	1 748
5 Getas	1 949	984	45	1 029
6 Gunungsari	1 458	901	88	989
7 Jambangan	2 356	1 574	143	1 717
8 Jlamprang	1 323	865	83	948
9 Kalirejo	2 104	1 289	119	1 408
10 Kebaturan	1 268	754	64	818
11 Pangempon	1 025	646	62	708
12 Pasusukan	1 179	686	35	721
13 Pranten	1 309	877	96	973
14 Purbo	2 048	1 011	47	1 058
15 Sangubanyu	2 975	1 947	139	2 086
16 Sibebek	1 565	1 135	59	1 194
17 Sidoharjo	2 511	1 270	160	1 430
18 Soka	1 430	954	56	1 010
19 Surjo	3 617	2 357	110	2 467
20 Wonosari	3 313	1 875	147	2 022
Jumlah	42 809	25 879	1 936	27 815

Sumber : KPU Kabupaten Batang

Tabel 2.7. Hasil Perolehan Suara Pemilu  
Kepala Daerah Provinsi Jawa Tengah 2018 di Kecamatan Bawang

Desa	Pasangan Calon		
	I	II	Jumlah
(1)	(2)	(3)	(4)
1 Bawang	1 701	882	2 732
2 Candigugur	999	382	1 480
3 Candirejo	876	287	1 277
4 Deles	1 234	393	1 748
5 Getas	723	261	1 029
6 Gunungsari	624	277	989
7 Jambangan	1 138	436	1 717
8 Jlamprang	557	308	948
9 Kalirejo	898	391	1 408
10 Kebaturan	499	255	818
11 Pangempon	453	193	708
12 Pasusukan	476	210	721
13 Pranten	710	167	973
14 Purbo	690	321	1 058
15 Sangubanyu	1 359	588	2 086
16 Sibebek	376	759	1 194
17 Sidoharjo	885	385	1 430
18 Soka	705	249	1 010
19 Surjo	1 615	742	2 467
20 Wonosari	1 316	559	2 022
Jumlah	17 834	8 045	27 815

Pasangan Calon Gubernur/Wakil Gubernur :  
I H. Ganjar Pranowo, S H, M IP dan H. Taj Yasin  
II H. Sudirman Said dan Hj. Ida Fauziyah

Sumber : KPU Kabupaten Batang

Tabel 2.8. Jumlah Tempat Pemungutan Suara (TPS) dan Pemilih pada Pemilu 2019 Menurut Desa di Kecamatan Bawang

Desa	Jumlah TPS	Jumlah Pemilih		
		Laki-laki	Perempuan	Jumlah
(1)	(2)	(3)	(4)	(5)
1 Pranten	8	781	733	1 514
2 Deles	13	1 541	1 487	3 028
3 Gunungsari	7	744	736	1 480
4 Jambangan	10	1 291	1 225	2 516
5 Kebaturan	5	686	610	1 296
6 Kalirejo	9	1 086	1 035	2 121
7 Sangubanyu	14	1 552	1 497	3 049
8 Wonosari	15	1 711	1 648	3 359
9 Jlamprang	6	671	686	1 357
10 Bawang	19	2 070	2 108	4 178
11 Candigugur	10	1 195	1 168	2 363
12 Pangempon	5	532	527	1 059
13 Sidoharjo	13	1 347	1 251	2 598
14 Surjo	18	1 865	1 880	3 745
15 Soka	7	724	742	1 466
16 Sibebek	8	791	798	1 589
17 Getas	8	985	1 004	1 989
18 Pasusukan	5	604	583	1 187
19 Candirejo	9	1 115	1 066	2 181
20 Purbo	9	1 056	1 020	2 076
Jumlah	198	22 347	21 804	44 151

Sumber : Komisi Pemilihan Umum Kabupaten Batang

Tabel 2.9. Rekapitulasi Hasil Penghitungan Perolehan Suara Calon Anggota Dewan Perwakilan Daerah (DPD) pada Pemilu 2019 Menurut Desa di Kecamatan Bawang

Desa	Jumlah Suara Sah	No. Urut Calon Anggota DPD			
		01	02	03	04
(1)	(2)	(3)	(4)	(5)	(6)
1 Pranten	1 514	56	18	39	72
2 Deles	3 028	91	21	92	110
3 Gunungsari	1 480	60	10	49	70
4 Jambangan	2 516	94	24	88	94
5 Kebaturan	1 296	41	12	36	40
6 Kalirejo	2 121	84	25	77	172
7 Sangubanyu	3 049	112	25	142	181
8 Wonosari	3 359	127	24	74	137
9 Jlamprang	1 357	51	9	37	69
10 Bawang	4 178	170	15	151	287
11 Candigugur	2 363	83	13	90	130
12 Pangempon	1 059	58	7	49	83
13 Sidoharjo	2 598	113	24	77	78
14 Surjo	3 745	165	33	139	175
15 Soka	1 466	56	13	83	68
16 Sibebek	1 589	76	19	48	69
17 Getas	1 989	91	19	49	103
18 Pasusukan	1 187	38	8	32	30
19 Candirejo	2 181	104	16	83	101
20 Purbo	2 076	100	22	54	106
Jumlah	44 151	1 770	357	1 489	2 175

Keterangan No. Urut Calon Anggota DPD :

01 Abdul Kholik, SH., M.Si.

02 Agus Mujayanto

03 Dr. H. Bambang Sadono, SH., MH.

04 Ir. H. Bambang Sutrisno, MM.



Tabel 2.9. Lanjutan

Desa	No. Urut Calon Anggota DPD				
	05	06	07	08	09
(1)	(7)	(8)	(9)	(10)	(11)
1 Pranten	24	27	39	95	29
2 Deles	43	46	98	186	60
3 Gunungsari	19	39	36	86	32
4 Jambangan	34	69	82	101	22
5 Kebaturan	13	12	39	56	14
6 Kalirejo	26	49	77	97	47
7 Sangubanyu	54	80	133	208	52
8 Wonosari	41	49	130	163	52
9 Jlamprang	20	39	40	82	32
10 Bawang	57	83	123	236	62
11 Candigugur	23	50	56	135	23
12 Pangempon	18	23	44	82	26
13 Sidoharjo	45	40	79	165	28
14 Surjo	63	87	142	237	74
15 Soka	32	32	60	259	31
16 Sibebek	15	23	54	191	27
17 Getas	30	55	87	142	28
18 Pasusukan	17	18	31	43	16
19 Candirejo	42	38	88	137	39
20 Purbo	32	42	78	133	40
Jumlah	648	901	1 516	2 834	734

Keterangan No. Urut Calon Anggota DPD :

05 Budi Yuwono, SH.

06 Casytha A. Kathmandu, SE.

07 Dr. H. Darwito, SE., MM.

08 Denty Eka Widi Pratiwi, SE., MH.

09 G.K.R. Ayu Koes Indriyah

Tabel 2.9. Lanjutan

Desa	No. Urut Calon Anggota DPD				
	10	11	12	13	14
(1)	(12)	(13)	(14)	(15)	(16)
1 Pranten	14	21	4	69	52
2 Deles	25	27	16	154	44
3 Gunungsari	12	18	4	184	29
4 Jambangan	15	17	11	233	24
5 Kebaturan	11	11	1	157	10
6 Kalirejo	14	11	6	93	37
7 Sangubanyu	42	25	10	372	37
8 Wonosari	42	32	10	510	53
9 Jlamprang	11	15	2	235	14
10 Bawang	37	47	6	425	71
11 Candigugur	36	17	6	348	44
12 Pangempon	13	13	2	44	23
13 Sidoharjo	28	30	7	302	28
14 Surjo	46	37	23	494	64
15 Soka	10	11	3	101	25
16 Sibepek	6	16	3	133	13
17 Getas	22	14	11	123	28
18 Pasusukan	10	9	-	241	13
19 Candirejo	22	18	7	216	41
20 Purbo	30	22	5	82	43
Jumlah	446	411	137	4 516	693

Keterangan No. Urut Calon Anggota DPD :

10 Isnan Ahmad Juhardani, S.P.

13 Kholison, SH.

11 Drs. H. Jamun, M.Pd.I

14 Drs. M. Abdul Rohim

12 Drs. Joko J. Prihatmoko, M.Si.

Tabel 2.9. Lanjutan

Desa	No. Urut Calon Anggota DPD					
	15	16	17	18	19	20
(1)	(17)	(18)	(19)	(20)	(21)	(22)
1 Pranten	11	12	44	5	6	13
2 Deles	11	17	53	15	13	25
3 Gunungsari	4	4	21	7	5	7
4 Jambangan	13	11	42	16	17	14
5 Kebaturan	8	2	33	4	-	8
6 Kalirejo	14	7	34	9	4	14
7 Sangubanyu	19	17	82	15	8	24
8 Wonosari	24	25	93	27	19	27
9 Jlamprang	8	6	19	9	25	7
10 Bawang	36	25	165	48	85	33
11 Candigugur	14	9	102	25	31	14
12 Pangempon	3	2	20	8	16	6
13 Sidoharjo	18	19	72	17	16	21
14 Surjo	21	20	133	16	31	24
15 Soka	6	5	34	14	4	6
16 Sibebek	14	18	30	4	4	11
17 Getas	14	12	81	13	11	23
18 Pasusukan	6	8	25	6	5	11
19 Candirejo	16	12	77	13	13	16
20 Purbo	17	15	74	14	11	21
Jumlah	277	246	1 234	285	324	325

Keterangan No. Urut Calon Anggota DPD :

15 H. Muh Mahsun, S.IP.	18 Dr. KH. Muqoddam Cholil, MA.
16 Drs. H. Muhtar Lutfi, MM	19 H. Naibul Umam Eko Sakti, S.Ag., M.Si.
17 Mujiburrohman, S.S.	20 Solehin, S.Pd, MM.

Sumber : Komisi Pemilihan Umum Kabupaten Batang

Tabel 2.10. Rekapitulasi Hasil Penghitungan Perolehan Suara Calon Anggota Dewan Perwakilan Rakyat (DPR) pada Pemilu 2019 Menurut Desa di Kecamatan Bawang

Desa	Jumlah Suara Sah	No. Urut Partai			
		01	02	03	04
(1)	(2)	(3)	(4)	(5)	(6)
1 Pranten	942	140	23	104	477
2 Deles	1 960	419	308	362	590
3 Gunungsari	1 002	133	88	133	388
4 Jambangan	1 560	380	59	269	541
5 Kebaturan	747	278	21	70	196
6 Kalirejo	1 351	293	53	131	530
7 Sangubanyu	2 232	493	143	251	1 023
8 Wonosari	2 246	645	66	215	413
9 Jlamprang	952	346	29	80	357
10 Bawang	2 951	986	117	182	790
11 Candigugur	1 747	664	49	80	605
12 Pangempon	745	165	22	45	362
13 Sidoharjo	1 775	441	100	64	592
14 Surjo	2 566	597	116	301	860
15 Soka	1 123	204	19	127	586
16 Sibebek	1 099	288	38	171	246
17 Getas	1 359	356	26	141	437
18 Pasusukan	798	160	30	94	279
19 Candirejo	1 496	389	41	113	529
20 Purbo	1 348	273	64	75	364
Jumlah	29 999	7 650	1 412	3 008	10 165

Keterangan No. Urut Partai:

01 Partai Kebangkitan Bangsa  
02 Partai Gerakan Indonesia Raya

03 Partai Demokrasi Indonesia Perjuangan  
04 Partai Golongan Karya

Tabel 2.10. Lanjutan

Desa	No. Urut Partai					
	05	06	07	08	09	10
(1)	(7)	(8)	(9)	(10)	(11)	(12)
1 Pranten	31	1	19	3	34	66
2 Deles	13	3	39	38	11	68
3 Gunungsari	4	3	16	18	1	14
4 Jambangan	7	2	28	15	21	50
5 Kebaturan	9	1	11	12	4	91
6 Kalirejo	20	3	23	11	40	93
7 Sangubanyu	17	-	31	46	32	133
8 Wonosari	17	4	34	48	16	356
9 Jlamprang	7	2	19	13	12	37
10 Bawang	37	7	43	40	59	375
11 Candigugur	20	-	22	22	12	171
12 Pangempon	5	1	8	26	7	50
13 Sidoharjo	14	2	36	29	62	192
14 Surjo	26	5	39	21	216	277
15 Soka	12	-	16	3	12	114
16 Sibebek	7	-	50	9	20	182
17 Getas	11	1	32	9	9	193
18 Pasusukan	9	2	20	4	10	140
19 Candirejo	16	-	18	26	18	140
20 Purbo	21	3	24	22	13	233
Jumlah	303	40	528	415	609	2 975

Keterangan No. Urut Partai:

05 Partai Nasdem

08 Partai Keadilan Sejahtera

06 Partai Gerakan Perubahan Indonesia

09 Partai Persatuan Indonesia

07 Partai Berkarya

10 Partai Persatuan Pembangunan

Tabel 2.10. Lanjutan

Desa	No. Urut Partai					
	11	12	13	14	15	16
(1)	(13)	(14)	(15)	(16)	(17)	(18)
1 Pranten	2	3	1	38	-	-
2 Deles	5	19	5	76	1	3
3 Gunungsari	5	35	2	162	-	-
4 Jambangan	5	50	1	126	3	3
5 Kebaturan	2	32	1	16	3	-
6 Kalirejo	8	112	3	29	2	-
7 Sangubanyu	4	35	2	21	1	-
8 Wonosari	10	322	2	92	3	3
9 Jlamprang	5	34	-	10	1	-
10 Bawang	34	209	6	61	4	1
11 Candigugur	6	74	1	18	3	-
12 Pangempon	3	15	-	36	-	-
13 Sidoharjo	2	48	15	177	-	1
14 Surjo	5	48	3	45	3	4
15 Soka	3	12	-	15	-	-
16 Sibebek	2	58	-	25	3	-
17 Getas	6	105	7	25	1	-
18 Pasusukan	4	21	6	18	1	-
19 Candirejo	6	107	4	87	2	-
20 Purbo	9	140	2	103	-	2
Jumlah	126	1 479	61	1 180	31	17

Keterangan No. Urut Partai:

11 Partai Solidaritas Indonesia	14 Partai Demokrat
12 Partai Amanat Nasional	15 Partai Bulan Bintang
13 Partai Hati Nurani Rakyat	16 Partai Keadilan dan Persatuan Indonesia

Sumber : Komisi Pemilihan Umum Kabupaten Batang

Tabel 2.11. Rekapitulasi Hasil Penghitungan Perolehan Suara Calon Anggota Dewan Perwakilan Rakyat Daerah (DPRD) Provinsi pada Pemilu 2019 Menurut Desa di Kecamatan Bawang

Desa	Jumlah Suara Sah	No. Urut Partai			
		01	02	03	04
(1)	(2)	(3)	(4)	(5)	(6)
1 Pranten	917	99	44	66	185
2 Deles	1 654	324	148	305	375
3 Gunungsari	782	146	55	161	84
4 Jambangan	1 187	267	61	345	194
5 Kebaturan	635	215	57	68	69
6 Kalirejo	1 168	235	63	123	242
7 Sangubanyu	1 923	357	85	245	617
8 Wonosari	1 883	499	67	231	190
9 Jlamprang	716	296	33	68	94
10 Bawang	2 616	728	171	169	481
11 Candigugur	1 476	372	59	73	144
12 Pangempon	671	115	46	61	244
13 Sidoharjo	1 516	319	93	74	345
14 Surjo	2 297	526	111	336	545
15 Soka	996	161	34	137	334
16 Sibebek	939	200	50	178	124
17 Getas	1 206	193	25	136	336
18 Pasusukan	698	132	58	55	49
19 Candirejo	1 317	364	58	138	235
20 Purbo	1 152	171	70	73	144
Jumlah	25 749	5 719	1 388	3 042	5 031

Keterangan No. Urut Partai:

01 Partai Kebangkitan Bangsa  
02 Partai Gerakan Indonesia Raya

03 Partai Demokrasi Indonesia Perjuangan  
04 Partai Golongan Karya

Tabel 2.11. Lanjutan

Desa	No. Urut Partai					
	05	06	07	08	09	10
(1)	(7)	(8)	(9)	(10)	(11)	(12)
1 Pranten	33	2	10	4	30	70
2 Deles	21	2	32	49	17	167
3 Gunungsari	36	2	17	24	5	47
4 Jambangan	33	2	28	22	20	61
5 Kebaturan	47	4	13	9	6	101
6 Kalirejo	88	1	18	18	38	112
7 Sangubanyu	126	1	46	84	14	168
8 Wonosari	93	4	46	55	22	329
9 Jlamprang	45	3	16	19	14	45
10 Bawang	79	7	57	40	21	496
11 Candigugur	118	6	21	20	14	352
12 Pangempon	18	-	19	22	13	54
13 Sidoharjo	58	-	46	44	45	303
14 Surjo	72	9	41	21	151	339
15 Soka	15	2	25	5	12	212
16 Sibebek	9	2	30	11	12	242
17 Getas	18	7	34	11	9	281
18 Pasusukan	52	-	22	8	5	227
19 Candirejo	44	1	24	29	17	198
20 Purbo	43	3	25	24	14	254
Jumlah	1 048	58	570	519	479	4 058

Keterangan No. Urut Partai:

05 Partai Nasdem

06 Partai Gerakan Perubahan Indonesia

07 Partai Berkarya

08 Partai Keadilan Sejahtera

09 Partai Persatuan Indonesia

10 Partai Persatuan Pembangunan



Tabel 2.11. Lanjutan

Desa	No. Urut Partai					
	11	12	13	14	15	16
(1)	(13)	(14)	(15)	(16)	(17)	(18)
1 Pranten	1	3	-	368	2	-
2 Deles	2	23	8	177	2	2
3 Gunungsari	10	27	9	156	1	2
4 Jambangan	1	69	17	65	1	1
5 Kebaturan	1	20	3	21	1	-
6 Kalirejo	2	208	1	17	2	-
7 Sangubanyu	2	87	4	85	2	-
8 Wonosari	5	251	3	75	11	2
9 Jlamprang	1	35	17	28	1	1
10 Bawang	24	217	5	112	8	1
11 Candigugur	4	75	4	214	-	-
12 Pangempon	1	26	1	48	2	1
13 Sidoharjo	3	49	61	75	1	-
14 Surjo	7	51	5	79	2	2
15 Soka	4	8	-	46	1	-
16 Sibebek	-	56	-	24	1	-
17 Getas	5	100	9	39	2	1
18 Pasusukan	4	39	24	22	-	1
19 Candirejo	4	106	11	85	3	-
20 Purbo	2	116	7	202	4	-
Jumlah	83	1 566	189	1 938	47	14

Keterangan No. Urut Partai:

11 Partai Solidaritas Indonesia	14 Partai Demokrat
12 Partai Amanat Nasional	15 Partai Bulan Bintang
13 Partai Hati Nurani Rakyat	16 Partai Keadilan dan Persatuan Indonesia

Sumber : Komisi Pemilihan Umum Kabupaten Batang

Tabel 2.12. Rekapitulasi Hasil Penghitungan Perolehan Suara Calon Anggota Dewan Perwakilan Rakyat Daerah (DPRD) Kabupaten pada Pemilu 2019 Menurut Desa di Kecamatan Bawang

Desa	Jumlah Suara Sah	No. Urut Partai			
		01	02	03	04
(1)	(2)	(3)	(4)	(5)	(6)
1 Pranten	1 061	239	43	99	242
2 Deles	2 195	279	232	589	427
3 Gunungsari	1 084	177	60	164	61
4 Jambangan	1 799	377	36	665	246
5 Kebaturan	823	224	15	118	109
6 Kalirejo	1 580	287	59	126	266
7 Sangubanyu	2 319	251	69	764	624
8 Wonosari	2 491	474	37	255	176
9 Jlamprang	1 098	711	7	20	68
10 Bawang	3 330	381	69	64	913
11 Candigugur	1 847	767	43	32	201
12 Pangempon	807	59	15	29	338
13 Sidoharjo	1 847	215	205	39	447
14 Surjo	2 921	392	161	515	567
15 Soka	1 166	136	19	128	363
16 Sibebek	1 198	151	44	233	120
17 Getas	1 498	133	23	158	390
18 Pasusukan	986	71	27	99	90
19 Candirejo	1 595	450	28	151	213
20 Purbo	1 458	191	82	41	233
Jumlah	33 103	5 965	1 274	4 289	6 094

Keterangan No. Urut Partai:

01 Partai Kebangkitan Bangsa  
02 Partai Gerakan Indonesia Raya

03 Partai Demokrasi Indonesia Perjuangan  
04 Partai Golongan Karya

Tabel 2.12. Lanjutan

Desa	No. Urut Partai					
	05	06	07	08	09	10
(1)	(7)	(8)	(9)	(10)	(11)	(12)
1 Pranten	70	-	6	21	165	126
2 Deles	22	-	16	175	24	101
3 Gunungsari	9	-	6	46	1	43
4 Jambangan	4	-	9	32	9	32
5 Kebaturan	9	-	8	31	3	188
6 Kalirejo	15	-	10	24	84	124
7 Sangubanyu	32	-	16	144	3	240
8 Wonosari	15	-	15	130	19	735
9 Jlamprang	9	-	4	43	2	44
10 Bawang	66	-	35	35	8	1 161
11 Candigugur	21	-	8	27	11	467
12 Pangempon	2	-	5	33	35	95
13 Sidoharjo	22	-	19	71	126	339
14 Surjo	39	-	29	31	589	496
15 Soka	33	-	8	17	27	342
16 Sibebek	4	-	21	15	14	465
17 Getas	6	-	23	16	2	446
18 Pasusukan	4	-	11	7	-	577
19 Candirejo	20	-	7	59	16	246
20 Purbo	38	-	17	39	46	409
Jumlah	440	-	273	996	1 184	6 676

Keterangan No. Urut Partai:

05 Partai Nasdem

08 Partai Keadilan Sejahtera

06 Partai Gerakan Perubahan Indonesia

09 Partai Persatuan Indonesia

07 Partai Berkarya

10 Partai Persatuan Pembangunan

Tabel 2.12. Lanjutan

Desa	No. Urut Partai					
	11	12	13	14	15	16
(1)	(13)	(14)	(15)	(16)	(17)	(18)
1 Pranten	-	7	-	42	1	-
2 Deles	1	107	5	217	-	-
3 Gunungsari	1	31	1	483	1	-
4 Jambangan	1	178	1	208	1	-
5 Kebaturan	-	65	-	53	-	-
6 Kalirejo	1	568	-	16	-	-
7 Sangubanyu	1	119	1	55	-	-
8 Wonosari	3	499	-	131	2	-
9 Jlamprang	-	181	1	8	-	-
10 Bawang	9	550	9	28	2	-
11 Candigugur	3	227	2	36	2	-
12 Pangempon	-	81	2	112	1	-
13 Sidoharjo	3	97	9	254	1	-
14 Surjo	3	65	-	34	-	-
15 Soka	-	21	1	71	-	-
16 Sibebek	-	81	1	49	-	-
17 Getas	3	198	40	60	-	-
18 Pasusukan	-	90	-	8	2	-
19 Candirejo	1	264	-	140	-	-
20 Purbo	2	279	-	79	2	-
Jumlah	32	3 708	73	2 084	15	-

Keterangan No. Urut Partai:

11 Partai Solidaritas Indonesia	14 Partai Demokrat
12 Partai Amanat Nasional	15 Partai Bulan Bintang
13 Partai Hati Nurani Rakyat	16 Partai Keadilan dan Persatuan Indonesia

Sumber : Komisi Pemilihan Umum Kabupaten Batang

Tabel 2.13. Rekapitulasi Hasil Penghitungan Perolehan Suara Pasangan Calon Presiden dan Wakil Presiden pada Pemilu 2019 Menurut Desa di Kecamatan Bawang

Desa	Jumlah Suara Sah	No. Urut Pasangan Calon Presiden dan Wakil Presiden	
		01	02
(1)	(2)	(3)	(4)
1 Pranten	1 203	982	221
2 Deles	2 312	1 934	378
3 Gunungsari	1 135	981	154
4 Jambangan	1 816	1 533	283
5 Kebaturan	864	721	143
6 Kalirejo	1 567	1 263	304
7 Sangubanyu	2 387	2 112	275
8 Wonosari	2 598	2 280	318
9 Jlamprang	1 132	931	201
10 Bawang	3 418	2 426	992
11 Candigugur	1 911	1 575	336
12 Pangempon	822	626	196
13 Sidoharjo	2 034	1 836	198
14 Surjo	3 012	2 652	360
15 Soka	1 204	1 028	176
16 Sibebek	1 253	1 158	95
17 Getas	1 556	1 394	162
18 Pasmusukan	978	795	183
19 Candirejo	1 626	1 373	253
20 Purbo	1 538	1 189	349
Jumlah	34 366	28 789	5 577

Keterangan No. Urut Pasangan Calon Presiden dan Wakil Presiden:

01 Ir. H. Joko Widodo - Prof. Dr. (H.C) KH. Ma'ruf Amin

02 H. Prabowo Subianto - H. Sandiaga Salahuddin Uno

Sumber : Komisi Pemilihan Umum Kabupaten Batang

# BAB 3



## KEPENDUDUKAN

Kecamatan Dalam Angka 2021

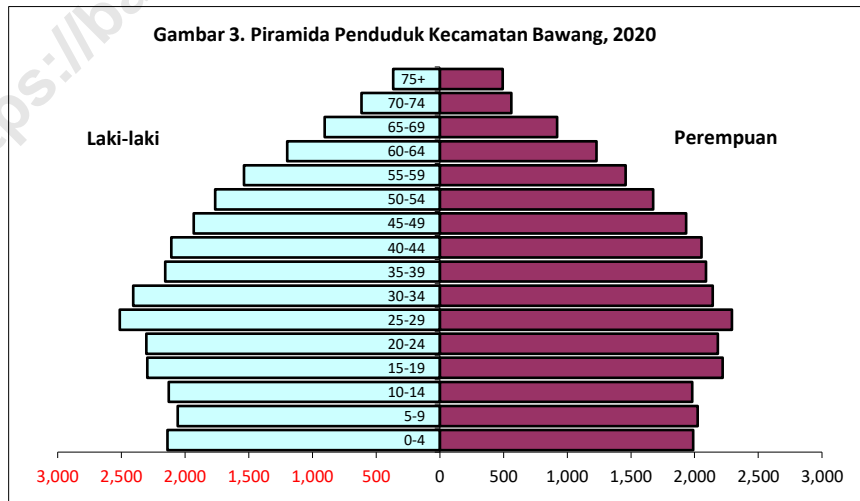


### BAB III KEPENDUDUKAN

Berdasarkan hasil pendataan Sensus Penduduk 2020, jumlah penduduk Kecamatan Bawang tahun 2020 mencapai 55.672 jiwa yang terdiri dari 28.426 laki-laki dan 27.246 perempuan. Rasio jenis kelamin penduduk Kecamatan Bawang sebesar 104,33 menggambarkan bahwa jumlah penduduk laki-laki lebih banyak daripada jumlah penduduk perempuan. Desa Bawang mempunyai penduduk 5.467 jiwa terbanyak dibandingkan desa yang lainnya, sedangkan Desa Pangempon mempunyai penduduk paling sedikit yaitu 1.387 jiwa.

Kepadatan penduduk menunjukkan jumlah rata-rata penduduk pada setiap km<sup>2</sup>. Peningkatan jumlah penduduk memberi dampak semakin padatnya penduduk di suatu wilayah. Kepadatan penduduk Kecamatan Bawang pada tahun 2020 mencapai 754 jiwa/ km<sup>2</sup>. Wilayah terpadat ada di Desa Bawang yaitu 3.057 jiwa/km<sup>2</sup> sedangkan wilayah dengan kepadatan penduduk terendah berada di Desa Pranten yaitu 233 jiwa/ km<sup>2</sup>.

Rasio ketergantungan adalah angka yang menyatakan perbandingan antara banyaknya penduduk usia non produktif dengan banyaknya penduduk usia produktif. Semakin tinggi persentase menunjukkan semakin tingginya beban yang harus di tanggung penduduk yang produktif untuk membiayai hidup penduduk yang tidak produktif. Kecamatan Bawang mempunyai angka rasio ketergantungan sebesar 40,97 persen.





Tabel 3.1. Jumlah Penduduk Menurut Jenis Kelamin dan Kelompok Umur di Kecamatan Bawang, 2020

Kelompok Umur	Laki-laki	Perempuan	Jumlah
(1)	(2)	(3)	(4)
0 - 4	2 139	1 989	4 128
5 - 9	2 059	2 023	4 082
10 - 14	2 129	1 981	4 110
15 - 19	2 296	2 221	4 517
20 - 24	2 304	2 182	4 486
25 - 29	2 513	2 294	4 807
30 - 34	2 407	2 143	4 550
35 - 39	2 155	2 089	4 244
40 - 44	2 109	2 053	4 162
45 - 49	1 932	1 933	3 865
50 - 54	1 763	1 675	3 438
55 - 59	1 538	1 459	2 997
60 - 64	1 197	1 229	2 426
65 - 69	905	920	1 825
70 - 74	614	562	1 176
75 +	366	493	859
Jumlah	28 426	27 246	55 672

Sumber : BPS, Sensus Penduduk 2020

Tabel 3.2. Jumlah Penduduk Per Jenis Kelamin, Persentase dan Rasio Jenis Kelamin Menurut Desa di Kecamatan Bawang, 2020

Desa	Jenis Kelamin			Persentase	Rasio Jenis Kelamin
	Laki-laki	Perempuan	Jumlah		
(1)	(2)	(3)	(4)	(5)	(6)
1 Pranten	960	900	1 860	3,34	106,67
2 Deles	1 977	1 882	3 859	6,93	105,05
3 Gunungsari	938	896	1 834	3,29	104,69
4 Jambangan	1 460	1 369	2 829	5,08	106,65
5 Kebaturan	822	712	1 534	2,76	115,45
6 Kalirejo	1 352	1 251	2 603	4,68	108,07
7 Sangubanyu	2 002	1 928	3 930	7,06	103,84
8 Wono Sari	2 174	2 063	4 237	7,61	105,38
9 Jlamprang	910	872	1 782	3,20	104,36
10 Bawang	2 720	2 747	5 467	9,82	99,02
11 Candigugur	1 549	1 501	3 050	5,48	103,20
12 Pangempon	708	679	1 387	2,49	104,27
13 Sidoharjo	1 717	1 566	3 283	5,90	109,64
14 Surjo	2 462	2 378	4 840	8,69	103,53
15 Soka	917	907	1 824	3,28	101,10
16 Sibebek	1 032	1 041	2 073	3,72	99,14
17 Getas	1 249	1 253	2 502	4,49	99,68
18 Pasusukan	753	728	1 481	2,66	103,43
19 Candirejo	1 363	1 300	2 663	4,78	104,85
20 Purbo	1 361	1 273	2 634	4,73	106,91
Jumlah	28 426	27 246	55 672	100,00	104,33

Sumber : BPS, Sensus Penduduk 2020

Tabel 3.3. Jumlah Penduduk, Luas Wilayah dan Kepadatan Penduduk Menurut Desa di Kecamatan Bawang, 2020

Desa	Jumlah Penduduk (Jiwa)	Luas Wilayah (Km <sup>2</sup> )	Kepadatan Penduduk (Jiwa/Km <sup>2</sup> )
(1)	(2)	(3)	(4)
1 Pranten	1 860	7,98	233
2 Deles	3 859	6,44	599
3 Gunungsari	1 834	3,73	492
4 Jambangan	2 829	6,90	410
5 Kebaturan	1 534	3,38	454
6 Kalirejo	2 603	9,36	278
7 Sangubanyu	3 930	3,81	1 032
8 Wono Sari	4 237	3,86	1 096
9 Jlamprang	1 782	0,98	1 811
10 Bawang	5 467	1,79	3 057
11 Candigugur	3 050	1,30	2 343
12 Pangempon	1 387	0,74	1 883
13 Sidoharjo	3 283	4,47	734
14 Surjo	4 840	4,74	1 021
15 Soka	1 824	1,17	1 563
16 Sibebek	2 073	1,94	1 068
17 Getas	2 502	1,70	1 474
18 Pasusukan	1 481	0,75	1 976
19 Candirejo	2 663	2,79	953
20 Purbo	2 634	6,00	439
Jumlah	55 672	73,84	754

Sumber : BPS, Sensus Penduduk 2020

Tabel 3.4. Jumlah Penduduk Per Kelompok Umur dan Rasio Angka Ketergantungan Menurut Desa di Kecamatan Bawang, 2020

Desa	Kelompok Umur			Rasio Angka Ketergantungan
	0-14	15-64	65+	
(1)	(2)	(3)	(4)	(5)
1 Pranten	476	1 301	83	42,97
2 Deles	880	2 716	263	42,08
3 Gunungsari	367	1 341	126	36,76
4 Jambangan	585	2 081	163	35,94
5 Kebaturan	336	1 098	100	39,71
6 Kalirejo	530	1 883	190	38,24
7 Sangubanyu	916	2 721	293	44,43
8 Wono Sari	922	3 017	298	40,44
9 Jlamprang	427	1 218	137	46,31
10 Bawang	1 302	3 804	361	43,72
11 Candigugur	679	2 182	189	39,78
12 Pangempon	321	950	116	46,00
13 Sidoharjo	685	2 402	196	36,68
14 Surjo	1 114	3 396	330	42,52
15 Soka	402	1 293	129	41,07
16 Sibebek	444	1 489	140	39,22
17 Getas	509	1 802	191	38,85
18 Pasusukan	311	1 066	104	38,93
19 Candirejo	544	1 895	224	40,53
20 Purbo	570	1 837	227	43,39
Jumlah	12 320	39 492	3 860	40,97

Sumber : BPS, Sensus Penduduk 2020

<https://batangkab.bps.go.id>

# BAB 4



# SOSIAL

Kecamatan Dalam Angka 2021



---

## **BAB IV SOSIAL**

Kualitas kesejahteraan penduduk dapat tercapai salah satunya dengan terpenuhinya kebutuhan sarana prasarana pendidikan, kesehatan dan sosial lainnya. Pendidikan formal yang ada di Kecamatan Bawang dikelola oleh Kementerian Agama dan Dinas Pendidikan dan Kebudayaan. Jumlah sekolah pada tahun pelajaran 2020/2021 di Kecamatan Bawang yaitu TK/RA 27, SD/MI 46, SMP/MTs 7 dan SMA/SMK/MA 4 sekolah.

Mayoritas penduduk di Kecamatan Bawang merupakan penduduk yang beragama Islam. Berdasarkan hasil pendataan potensi desa, terdapat tempat ibadah berupa masjid 86 dan mushola sebanyak 268. Selama tahun 2020, KUA telah mencatatkan pernikahan sebanyak 454 dan pada tahun ini tidak ada pemberangkatan jemaah haji yang disebabkan karena adanya pandemi covid-19.

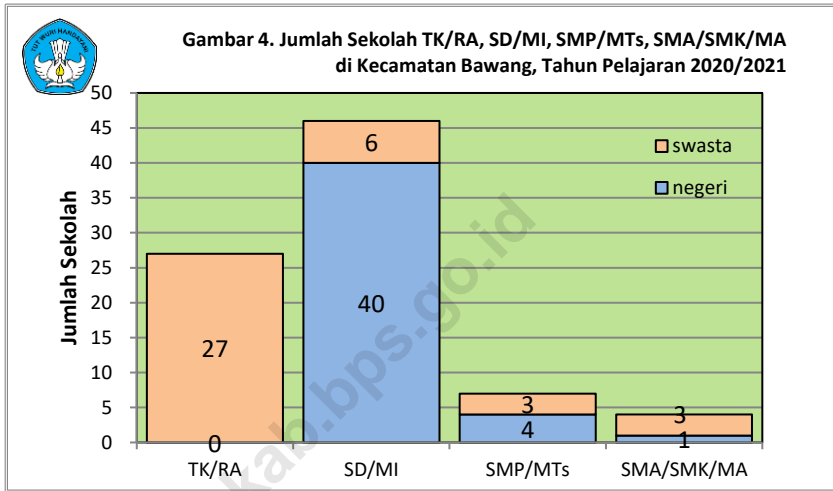
Untuk mendukung pelayanan kesehatan terhadap masyarakat, pemerintah telah menyediakan sarana kesehatan yaitu 1 puskesmas rawat inap, dengan 2 dokter umum, 1 dokter gigi, 24 perawat dan 40 bidan. Pada tahun 2020, jumlah kasus covid-19 yang terdata mencapai 133 orang dengan mayoritas pada kelompok umur 46-59 tahun.

Program Keluarga Berencana merupakan salah satu upaya pemerintah dalam pengendalian jumlah penduduk. Menurut Undang-undang RI Nomor 52 Tahun 2009, Keluarga Berencana adalah upaya mengatur kelahiran anak, jarak dan usia ideal melahirkan, mengatur kehamilan melalui promosi, perlindungan dan bantuan sesuai hak reproduksi untuk mewujudkan keluarga yang berkualitas. Pada tahun 2020, jumlah peserta KB baru yang dilayani mencapai 1.178 orang dengan metode kontrasepsi mayoritas digunakan berupa implan. Sedangkan jumlah peserta KB aktif sebanyak 10.293 orang atau 79,31 persen dari jumlah pasangan usia subur yang ada.

Dalam rangka program pengentasan kemiskinan masyarakat, pemerintah pusat melalui Kementerian Sosial telah menyalurkan berbagai program bantuan sosial. Berdasarkan data terpadu kesejahteraan sosial, pada tahun 2020 telah disalurkan bantuan antara lain melalui Program Keluarga Harapan 3.391 rumah tangga, KIS/PBI/BPJS ditanggung oleh APBN 29.124



jiwa, Kartu Indonesia Pintar 2.454 rumah tangga dan Bantuan Sosial Pangan 6.716 rumah tangga.



Tabel 4.1. Jumlah Sekolah, Guru dan Murid Raudhatul Athfal Menurut Desa di Kecamatan Bawang Tahun Pelajaran 2020/2021

Desa	Sekolah		Guru		Murid	
	Negeri	Swasta	PNS	Non PNS	Laki-laki	Perempuan
(1)	(2)	(3)	(4)	(5)	(6)	(7)
1 Pranten	-	-	-	-	-	-
2 Deles	-	-	-	-	-	-
3 Gunungsari	-	-	-	-	-	-
4 Jambangan	-	1	-	4	27	22
5 Kebaturan	-	-	-	-	-	-
6 Kalirejo	-	-	-	-	-	-
7 Sangubanyu	-	1	-	2	12	23
8 Wono Sari	-	-	-	-	-	-
9 Jlamprang	-	1	-	3	18	17
10 Bawang	-	3	-	13	79	103
11 Candigugur	-	1	-	6	50	41
12 Pangempon	-	-	-	-	-	-
13 Sidoharjo	-	-	-	-	-	-
14 Surjo	-	2	-	7	26	31
15 Soka	-	-	-	-	-	-
16 Sibepek	-	1	-	4	26	20
17 Getas	-	-	-	-	-	-
18 Pasusukan	-	1	-	3	19	13
19 Candirejo	-	-	-	-	-	-
20 Purbo	-	-	-	-	-	-
Jumlah	-	11	-	42	257	270

Sumber : Kementerian Agama Kabupaten Batang

Tabel 4.2. Jumlah Sekolah, Guru dan Murid Madrasah Ibtidaiyah Menurut Desa di Kecamatan Bawang Tahun Pelajaran 2020/2021

Desa	Sekolah		Guru		Murid	
	Negeri	Swasta	PNS	Non PNS	Laki-laki	Perempuan
(1)	(2)	(3)	(4)	(5)	(6)	(7)
1 Pranten	-	-	-	-	-	-
2 Deles	-	-	-	-	-	-
3 Gunungsari	-	-	-	-	-	-
4 Jambangan	-	1	3	4	66	48
5 Kebaturan	-	-	-	-	-	-
6 Kalirejo	-	-	-	-	-	-
7 Sangubanyu	-	1	1	5	54	35
8 Wono Sari	-	-	-	-	-	-
9 Jlamprang	-	-	-	-	-	-
10 Bawang	-	-	-	-	-	-
11 Candigugur	-	1	5	9	207	184
12 Pangempon	-	1	2	3	27	26
13 Sidoharjo	-	-	-	-	-	-
14 Surjo	-	-	-	-	-	-
15 Soka	-	1	4	4	61	60
16 Sibebek	-	-	-	-	-	-
17 Getas	-	-	-	-	-	-
18 Pasusukan	-	1	3	5	41	37
19 Candirejo	-	-	-	-	-	-
20 Purbo	-	-	-	-	-	-
Jumlah	-	6	18	30	456	390

Sumber : Kementerian Agama Kabupaten Batang

Tabel 4.3. Jumlah Sekolah, Guru dan Murid Madrasah Tsanawiyah Menurut Desa di Kecamatan Bawang Tahun Pelajaran 2020/2021

Desa	Sekolah		Guru		Murid	
	Negeri	Swasta	PNS	Non PNS	Laki-laki	Perempuan
(1)	(2)	(3)	(4)	(5)	(6)	(7)
1 Pranten	-	-	-	-	-	-
2 Deles	-	-	-	-	-	-
3 Gunungsari	-	-	-	-	-	-
4 Jambangan	-	-	-	-	-	-
5 Kebaturan	-	-	-	-	-	-
6 Kalirejo	-	-	-	-	-	-
7 Sangubanyu	-	-	-	-	-	-
8 Wono Sari	-	1	5	19	216	204
9 Jlamprang	-	-	-	-	-	-
10 Bawang	-	1	3	31	301	334
11 Candigugur	-	-	-	-	-	-
12 Pangempon	-	-	-	-	-	-
13 Sidoharjo	-	-	-	-	-	-
14 Surjo	-	-	-	-	-	-
15 Soka	-	-	-	-	-	-
16 Sibepek	-	-	-	-	-	-
17 Getas	-	-	-	-	-	-
18 Pasusukan	-	-	-	-	-	-
19 Candirejo	-	-	-	-	-	-
20 Purbo	-	-	-	-	-	-
Jumlah	-	2	8	50	517	538

Sumber : Kementerian Agama Kabupaten Batang

Tabel 4.4. Jumlah Sekolah, Guru dan Murid Madrasah Aliyah Menurut Desa di Kecamatan Bawang Tahun Pelajaran 2020/2021

Desa	Sekolah		Guru		Murid	
	Negeri	Swasta	PNS	Non PNS	Laki-laki	Perempuan
(1)	(2)	(3)	(4)	(5)	(6)	(7)
1 Pranten	-	-	-	-	-	-
2 Deles	-	-	-	-	-	-
3 Gunungsari	-	-	-	-	-	-
4 Jambangan	-	-	-	-	-	-
5 Kebaturan	-	-	-	-	-	-
6 Kalirejo	-	-	-	-	-	-
7 Sangubanyu	-	-	-	-	-	-
8 Wono Sari	-	-	-	-	-	-
9 Jlamprang	-	-	-	-	-	-
10 Bawang	-	1	3	18	213	313
11 Candigugur	-	-	-	-	-	-
12 Pangempon	-	-	-	-	-	-
13 Sidoharjo	-	-	-	-	-	-
14 Surjo	-	-	-	-	-	-
15 Soka	-	-	-	-	-	-
16 Sibepek	-	-	-	-	-	-
17 Getas	-	-	-	-	-	-
18 Pasusukan	-	-	-	-	-	-
19 Candirejo	-	-	-	-	-	-
20 Purbo	-	-	-	-	-	-
Jumlah	-	1	3	18	213	313

Sumber : Kementerian Agama Kabupaten Batang

Tabel 4.5. Jumlah Sekolah, Guru dan Murid Taman Kanak-Kanak Menurut Desa di Kecamatan Bawang Tahun Pelajaran 2020/2021

Desa	Sekolah		Guru		Murid	
	Negeri	Swasta	PNS	Non PNS	Laki-laki	Perempuan
(1)	(2)	(3)	(4)	(5)	(6)	(7)
1 Pranten	-	-	-	-	-	-
2 Deles	-	3	-	11	77	76
3 Gunungsari	-	-	-	-	-	-
4 Jambangan	-	-	-	-	-	-
5 Kebaturan	-	1	-	4	19	15
6 Kalirejo	-	-	-	-	-	-
7 Sangubanyu	-	2	1	5	49	25
8 Wono Sari	-	-	-	-	-	-
9 Jlamprang	-	-	-	-	-	-
10 Bawang	-	2	-	9	65	60
11 Candigugur	-	1	-	2	13	5
12 Pangempon	-	-	-	-	-	-
13 Sidoharjo	-	1	-	3	11	13
14 Surjo	-	1	-	4	20	22
15 Soka	-	1	-	4	29	12
16 Sibepek	-	-	-	-	-	-
17 Getas	-	1	-	3	24	23
18 Pasusukan	-	1	1	2	11	13
19 Candirejo	-	1	1	4	29	36
20 Purbo	-	1	-	2	15	17
Jumlah	-	16	3	53	362	317

Sumber : Dinas Pendidikan dan Kebudayaan Kabupaten Batang

Tabel 4.6. Jumlah Sekolah, Guru dan Murid Sekolah Dasar Menurut Desa di Kecamatan Bawang Tahun Pelajaran 2020/2021

Desa	Sekolah		Guru		Murid	
	Negeri	Swasta	PNS	Non PNS	Laki-laki	Perempuan
(1)	(2)	(3)	(4)	(5)	(6)	(7)
1 Pranten	4	-	18	6	103	102
2 Deles	3	-	16	7	165	166
3 Gunungsari	1	-	4	3	56	43
4 Jambangan	2	-	10	5	96	118
5 Kebaturan	1	-	4	3	80	83
6 Kalirejo	3	-	16	7	112	93
7 Sangubanyu	2	-	6	11	134	113
8 Wono Sari	2	-	7	9	182	173
9 Jlamprang	1	-	5	4	96	74
10 Bawang	4	-	17	16	284	283
11 Candigugur	1	-	3	5	69	48
12 Pangempon	1	-	4	4	45	37
13 Sidoharjo	3	-	10	8	164	134
14 Surjo	3	-	14	11	225	189
15 Soka	1	-	5	3	26	34
16 Sibebek	1	-	6	4	80	69
17 Getas	1	-	3	4	47	54
18 Pasusukan	1	-	6	2	29	32
19 Candirejo	2	-	7	7	121	114
20 Purbo	3	-	9	12	130	117
Jumlah	40	-	170	131	2,244	2,076

Sumber : Dinas Pendidikan dan Kebudayaan Kabupaten Batang

Tabel 4.7. Jumlah Sekolah, Guru dan Murid Sekolah Menengah Pertama Menurut Desa di Kecamatan Bawang Tahun Pelajaran 2020/2021

Desa	Sekolah		Guru		Murid	
	Negeri	Swasta	PNS	Non PNS	Laki-laki	Perempuan
(1)	(2)	(3)	(4)	(5)	(6)	(7)
1 Pranten	1	-	2	5	31	26
2 Deles	-	-	-	-	-	-
3 Gunungsari	-	-	-	-	-	-
4 Jambangan	-	-	-	-	-	-
5 Kebaturan	-	-	-	-	-	-
6 Kalirejo	-	-	-	-	-	-
7 Sangubanyu	1	-	14	3	164	148
8 Wono Sari	-	-	-	-	-	-
9 Jlamprang	-	-	-	-	-	-
10 Bawang	-	-	-	-	-	-
11 Candigugur	-	-	-	-	-	-
12 Pangempon	1	-	19	15	359	370
13 Sidoharjo	-	-	-	-	-	-
14 Surjo	-	1	-	13	110	98
15 Soka	-	-	-	-	-	-
16 Sibebek	-	-	-	-	-	-
17 Getas	-	-	-	-	-	-
18 Pasusukan	-	-	-	-	-	-
19 Candirejo	-	-	-	-	-	-
20 Purbo	1	-	10	6	125	113
Jumlah	4	1	45	42	789	755

Sumber : Dinas Pendidikan dan Kebudayaan Kabupaten Batang



Tabel 4.8. Jumlah Sekolah, Guru dan Murid Sekolah Menengah Atas Menurut Desa di Kecamatan Bawang Tahun Pelajaran 2020/2021

Desa	Sekolah		Guru		Murid	
	Negeri	Swasta	PNS	Non PNS	Laki-laki	Perempuan
(1)	(2)	(3)	(4)	(5)	(6)	(7)
1 Pranten	-	-	-	-	-	-
2 Deles	-	-	-	-	-	-
3 Gunungsari	-	-	-	-	-	-
4 Jambangan	-	-	-	-	-	-
5 Kebaturan	-	-	-	-	-	-
6 Kalirejo	-	-	-	-	-	-
7 Sangubanyu	-	-	-	-	-	-
8 Wono Sari	-	-	-	-	-	-
9 Jlamprang	1	-	44	13	250	494
10 Bawang	-	-	-	-	-	-
11 Candigugur	-	-	-	-	-	-
12 Pangempon	-	-	-	-	-	-
13 Sidoharjo	-	-	-	-	-	-
14 Surjo	-	-	-	-	-	-
15 Soka	-	-	-	-	-	-
16 Sibebek	-	-	-	-	-	-
17 Getas	-	-	-	-	-	-
18 Pasusukan	-	-	-	-	-	-
19 Candirejo	-	-	-	-	-	-
20 Purbo	-	-	-	-	-	-
Jumlah	1	-	44	13	250	494

Sumber : Dinas Pendidikan dan Kebudayaan Kabupaten Batang

Tabel 4.9. Jumlah Sekolah, Guru dan Murid Sekolah Menengah Kejuruan Menurut Desa di Kecamatan Bawang Tahun Pelajaran 2020/2021

Desa	Sekolah		Guru		Murid	
	Negeri	Swasta	PNS	Non PNS	Laki-laki	Perempuan
(1)	(2)	(3)	(4)	(5)	(6)	(7)
1 Pranten	-	-	-	-	-	-
2 Deles	-	-	-	-	-	-
3 Gunungsari	-	-	-	-	-	-
4 Jambangan	-	-	-	-	-	-
5 Kebaturan	-	-	-	-	-	-
6 Kalirejo	-	-	-	-	-	-
7 Sangubanyu	-	-	-	-	-	-
8 Wono Sari	-	-	-	-	-	-
9 Jlamprang	-	1	-	47	775	403
10 Bawang	-	1	-	20	221	131
11 Candigugur	-	-	-	-	-	-
12 Pangempon	-	-	-	-	-	-
13 Sidoharjo	-	-	-	-	-	-
14 Surjo	-	-	-	-	-	-
15 Soka	-	-	-	-	-	-
16 Sibepek	-	-	-	-	-	-
17 Getas	-	-	-	-	-	-
18 Pasusukan	-	-	-	-	-	-
19 Candirejo	-	-	-	-	-	-
20 Purbo	-	-	-	-	-	-
Jumlah	-	2	-	67	996	534

Sumber : Dinas Pendidikan dan Kebudayaan Kabupaten Batang

Tabel 4.10. Jumlah Tempat Ibadah Menurut Desa di Kecamatan Bawang, 2020

Desa	Masjid	Musholla	Gereja Kristen	Gereja Katolik	Pura	Wihara
(1)	(2)	(3)	(4)	(5)	(6)	(7)
1 Pranten	4	6	-	-	-	-
2 Deles	7	15	-	-	-	-
3 Gunungsari	4	7	-	-	-	-
4 Jambangan	5	12	-	-	-	-
5 Kebaturan	1	10	-	-	-	-
6 Kalirejo	6	17	-	-	-	-
7 Sangubanyu	10	13	-	-	-	-
8 Wono Sari	7	25	-	-	-	-
9 Jlamprang	2	7	-	-	-	-
10 Bawang	3	24	1	1	-	-
11 Candigugur	4	17	-	-	-	-
12 Pangempon	3	3	-	-	-	-
13 Sidoharjo	7	17	-	-	-	-
14 Surjo	7	23	-	-	-	-
15 Soka	2	13	-	-	-	-
16 Sibebek	3	11	-	-	-	-
17 Getas	2	15	-	-	-	-
18 Pasusukan	2	9	-	-	-	-
19 Candirejo	3	14	-	-	-	-
20 Purbo	4	10	-	-	-	-
Jumlah	86	268	1	1	-	-

Sumber : BPS, Pendataan Potensi Desa

Tabel 4.11. Banyaknya Nikah Menurut Bulan di Kecamatan Bawang, 2019-2020

	Bulan	2019	2020
	(1)	(2)	(3)
1	Januari	29	15
2	Pebruari	38	37
3	Maret	34	28
4	April	69	36
5	Mei	8	12
6	Juni	71	32
7	Juli	39	36
8	Agustus	114	68
9	September	27	12
10	Oktober	27	46
11	Nopember	25	77
12	Desember	61	55
	Jumlah	542	454

Sumber : Kementerian Agama Kabupaten Batang

Tabel 4.12. Banyaknya Nikah Menurut Lokasi Nikah dan Desa di Kecamatan Bawang, 2020

Desa	Lokasi Nikah		Jumlah	
	Di Kantor	Luar Kantor		
(1)	(2)	(3)	(4)	
1 Pranten	11	15	26	
2 Deles	17	17	34	
3 Gunungsari	2	6	8	
4 Jambangan	7	20	27	
5 Kebaturan	6	9	15	
6 Kalirejo	5	11	16	
7 Sangubanyu	5	30	35	
8 Wonosari	4	17	21	
9 Jlamprang	1	8	9	
10 Bawang	12	37	49	
11 Candigugur	8	12	20	
12 Pangempon	5	4	9	
13 Sidoharjo	11	19	30	
14 Surjo	14	34	48	
15 Soka	6	11	17	
16 Sibebek	2	16	18	
17 Getas	2	15	17	
18 Pasusukan	5	7	12	
19 Candirejo	3	20	23	
20 Purbo	12	8	20	
Jumlah	2020	138	316	454
	2019	129	413	542
	2018	103	374	477

Sumber : Kementerian Agama Kabupaten Batang

Tabel 4.13. Banyaknya Jemaah Haji Menurut Jenis Kelamin dan Desa di Kecamatan Bawang, 2020

Desa	Jenis Kelamin		Jumlah
	Laki-laki	Perempuan	
(1)	(2)	(3)	(4)
1 Pranten	-	-	-
2 Deles	-	-	-
3 Gunungsari	-	-	-
4 Jambangan	-	-	-
5 Kebaturan	-	-	-
6 Kalirejo	-	-	-
7 Sangubanyu	-	-	-
8 Wonosari	-	-	-
9 Jlamprang	-	-	-
10 Bawang	-	-	-
11 Candigugur	-	-	-
12 Pangempon	-	-	-
13 Sidoharjo	-	-	-
14 Surjo	-	-	-
15 Soka	-	-	-
16 Sibebek	-	-	-
17 Getas	-	-	-
18 Pesusukan	-	-	-
19 Candirejo	-	-	-
20 Purbo	-	-	-
Jumlah	2020	-	-
	2019	27	57
	2018	20	32

Keterangan : tahun 2020 tidak ada pemberangkatan haji karena pandemi covid-19  
 Sumber : Kementerian Agama Kabupaten Batang

Tabel 4.14. Banyaknya Sarana Kesehatan Menurut Jenis Sarana Kesehatan dan Desa di Kecamatan Bawang, 2020

Desa	RS	RSB	Poliklinik/ BP	Puskesmas Rawat Inap	Puskesmas Tanpa Rawat Inap	Apotek
(1)	(2)	(3)	(4)	(5)	(6)	(7)
1. Pranten	-	-	-	-	-	-
2. Deles	-	-	-	-	-	-
3. Gunungsari	-	-	-	-	-	-
4. Jambangan	-	-	-	-	-	-
5. Kebaturan	-	-	-	-	-	-
6. Kalirejo	-	-	-	-	-	-
7. Sangubanyu	-	-	-	-	-	-
8. Wono Sari	-	-	-	-	-	-
9. Jlamprang	-	-	-	-	-	-
10. Bawang	-	-	-	1	-	2
11. Candigugur	-	-	-	-	-	-
12. Pangempon	-	-	-	-	-	-
13. Sidoharjo	-	-	-	-	-	-
14. Surjo	-	-	-	-	-	-
15. Soka	-	-	-	-	-	-
16. Sibebek	-	-	-	-	-	-
17. Getas	-	-	-	-	-	-
18. Pasusukan	-	-	-	-	-	-
19. Candirejo	-	-	-	-	-	-
20. Purbo	-	-	-	-	-	-
Jumlah	-	-	-	1	-	2

Sumber : BPS, Pendataan Potensi Desa

Tabel 4.15. Banyaknya Warga Penderita Gizi Buruk Menurut Desa di Kecamatan Bawang, 2017-2019

Desa	2017	2018	2019
(1)	(2)	(3)	(4)
1. Pranten	-	-	-
2. Deles	-	-	-
3. Gunungsari	-	-	-
4. Jambangan	-	-	-
5. Kebaturan	-	-	-
6. Kalirejo	-	-	-
7. Sangubanyu	-	-	-
8. Wono Sari	-	-	-
9. Jlamprang	-	-	-
10. Bawang	-	-	-
11. Candigugur	-	-	-
12. Pangempon	1	-	-
13. Sidoharjo	7	-	-
14. Surjo	4	-	-
15. Soka	1	-	-
16. Sibebek	1	-	-
17. Getas	7	-	-
18. Pasusukan	-	-	-
19. Candirejo	-	-	-
20. Purbo	-	-	-
Jumlah	21	-	-

Sumber : BPS, Pendataan Potensi Desa



Tabel 4.16. Jumlah Tenaga Medis dan Non Medis Menurut Jenis Kelamin di Puskesmas Bawang, 2020

Rincian	Laki-laki	Perempuan	Jumlah
(1)	(2)	(3)	(4)
<b>Jumlah Tenaga Medis</b>			
- Dokter Spesialis	-	-	-
- Dokter Umum	1	1	2
- Dokter Gigi	1	-	1
- Dokter Gigi Spesialis	-	-	-
<b>Jumlah Tenaga Keperawatan dan Kebidanan</b>			
- Perawat	9	15	24
- Bidan	-	40	40
<b>Jumlah Tenaga KM, Kesehatan Lingkungan dan Gizi</b>			
- Kesehatan Masyarakat	2	-	2
- Kesehatan Lingkungan	-	1	1
- Gizi	-	2	2
<b>Jumlah Tenaga TB, Keterampilan Fisik dan Keteknisian Medis</b>			
- Ahli Laboratorium Medik	1	1	2
- Tenaga Teknik Biomedika Lainnya	-	-	-
- Keterampilan Fisik	-	-	-
- Keteknisian Medis	-	1	1
<b>Jumlah Tenaga Kefarmasian</b>			
- Tenaga Teknis Kefarmasian	-	1	1
- Apoteker	-	-	-
<b>Jumlah Tenaga Penunjang/Pendukung Kesehatan</b>			
- Pejabat Struktural	-	1	1
- Tenaga Dukungan Manajemen	14	7	21

Sumber : Dinas Kesehatan Kabupaten Batang

Tabel 4.17. Jumlah Pengunjung Puskesmas Menurut Jenis Kelamin dan Kunjungan di Kecamatan Bawang, 2020

Rincian	Laki-laki	Perempuan	Jumlah
(1)	(2)	(3)	(4)
Puskesmas Bawang			
- Kunjungan Rawat Jalan	18 965	30 968	49 933
- Kunjungan Rawat Inap	354	986	1 340
- Kunjungan Gangguan Jiwa	158	176	334

Sumber : Dinas Kesehatan Kabupaten Batang

Tabel 4.18. Jumlah Kasus Covid-19 Menurut Kelompok Umur dan Jenis Kelamin di Kecamatan Bawang, 2020

Kelompok Umur	Laki-laki	Perempuan	Jumlah
(1)	(2)	(3)	(4)
0 - 2	-	-	-
3 - 6	1	-	1
7 - 12	2	6	8
13 - 15	3	9	12
16 - 18	5	13	18
19 - 30	8	14	22
31 - 45	11	17	28
46 - 59	16	18	34
60 +	8	2	10
Jumlah	54	79	133

Sumber : Dinas Kesehatan Kabupaten Batang

Tabel 4.19. Jumlah Peserta Keluarga Berencana Baru yang Dilayani Menurut Metode Kontrasepsi dan Desa di Kecamatan Bawang, 2020

Desa	IUD	MOW	MOP	Kondom	Implant	Suntikan	Pil	Jumlah
(1)	(2)	(3)	(4)	(5)	(6)	(7)	(8)	(9)
1 Pranten	1	-	-	-	27	5	4	37
2 Deles	5	-	-	-	59	9	4	77
3 Gunungsari	5	3	-	-	28	5	1	42
4 Jambangan	9	-	-	-	39	5	3	56
5 Kebaturan	2	-	-	-	30	2	3	37
6 Kalirejo	8	-	-	2	75	2	1	88
7 Sangubanyu	8	-	-	1	56	10	5	80
8 Wonosari	17	-	-	2	49	4	8	80
9 Jlamprang	-	-	-	3	22	1	-	26
10 Bawang	10	-	-	4	47	28	1	90
11 Candigugur	9	-	-	-	54	5	1	69
12 Pangempon	1	-	-	-	24	4	1	30
13 Sidoharjo	2	-	-	-	32	8	2	44
14 Surjo	7	-	-	1	43	17	4	72
15 Soka	2	-	-	-	41	3	1	47
16 Sibebek	6	-	-	-	43	3	1	53
17 Getas	7	-	-	-	47	7	3	64
18 Pasmusukan	8	-	-	-	34	4	-	46
19 Candirejo	11	1	-	-	55	2	1	70
20 Purbo	1	-	-	-	65	3	1	70
Jumlah	119	4	-	13	870	127	45	1 178

Sumber : PLKB Kecamatan Bawang

Tabel 4.20. Jumlah Peserta Keluarga Berencana Aktif Menurut Metode Kontrasepsi dan Desa di Kecamatan Bawang, 2020

Desa	Metode Kontrasepsi				
	IUD	MOW	MOP	Kondom	Implant
(1)	(2)	(3)	(4)	(5)	(6)
1 Pranten	18	4	-	34	74
2 Deles	68	20	9	47	144
3 Gunungsari	31	16	7	-	62
4 Jambangan	99	12	14	41	97
5 Kebaturan	49	3	4	18	73
6 Kalirejo	57	8	30	32	140
7 Sangubanyu	42	31	6	47	171
8 Wonosari	52	7	4	8	118
9 Jlamprang	67	19	10	13	25
10 Bawang	95	34	27	89	109
11 Candigugur	96	30	20	42	123
12 Pangempon	23	11	8	1	43
13 Sidoharjo	11	10	9	17	79
14 Surjo	38	10	2	9	96
15 Soka	59	10	25	21	66
16 Sibebek	47	10	14	29	87
17 Getas	81	9	26	28	138
18 Pasusukan	48	9	11	24	64
19 Candirejo	53	11	19	30	111
20 Purbo	51	8	6	21	161
Jumlah	1 085	272	251	551	1 981

Tabel 4.20. Lanjutan

Desa	Metode Kontrasepsi			PUS	Persentase
	Suntikan	Pil	Jumlah		
(1)	(7)	(8)	(9)	(10)	(11)
1 Pranten	238	43	411	497	82,70
2 Deles	444	63	795	990	80,30
3 Gunungsari	122	10	248	382	64,92
4 Jambangan	358	43	664	825	80,48
5 Kebaturan	138	62	347	425	81,65
6 Kalirejo	214	41	522	632	82,59
7 Sangubanyu	392	87	776	940	82,55
8 Wonosari	351	54	594	939	63,26
9 Jlamprang	114	6	254	344	73,84
10 Bawang	524	104	982	1 197	82,04
11 Candigugur	235	65	611	724	84,39
12 Pangempon	99	7	192	293	65,53
13 Sidoharjo	259	21	406	530	76,60
14 Surjo	487	29	671	864	77,66
15 Soka	173	47	401	471	85,14
16 Sibebek	211	49	447	530	84,34
17 Getas	231	77	590	737	80,05
18 Pesusukan	158	27	341	401	85,04
19 Candirejo	245	52	521	642	81,15
20 Purbo	239	34	520	615	84,55
Jumlah	5 232	921	10 293	12 978	79,31

Sumber : PLKB Kecamatan Bawang

Tabel 4.21. Jumlah Bantuan Sosial Berdasarkan Data Terpadu Kesejahteraan Sosial Menurut Desa di Kecamatan Bawang, 2020

Desa	Program Keluarga Harapan (ruta)	KIS/PBI/BPJS Ditanggung oleh APBN (jiwa)	Kartu Indonesia Pintar (ruta)	Bantuan Sosial Pangan (ruta)
(1)	(2)	(3)	(4)	(5)
1. Pranten	133	962	92	290
2. Deles	282	1 789	184	506
3. Gunungsari	125	977	85	253
4. Jambangan	209	1 484	111	395
5. Kebaturan	123	737	78	196
6. Kalirejo	179	1 238	109	331
7. Sangubanyu	268	2 384	184	461
8. Wonosari	217	2 039	143	398
9. Jlamprang	88	835	70	158
10. Bawang	119	1 708	168	298
11. Candigugur	158	1 538	92	305
12. Pangempon	81	614	67	130
13. Sidoharjo	342	2 551	243	665
14. Surjo	342	3 235	310	742
15. Soka	110	1 164	53	245
16. Sibepek	107	954	71	255
17. Getas	124	1 349	123	285
18. Pasusukan	62	689	37	155
19. Candirejo	171	1 332	90	319
20. Purbo	151	1 545	144	329
Jumlah	3 391	29 124	2 454	6 716

Sumber : KEPMENSOS/146/HUK/2020 (Tahun 2020 Periode 2, Bulan Oktober)

Tabel 4.22. Banyaknya Keluarga Pengguna Listrik Menurut Jenis dan Desa di Kecamatan Bawang, 2020

Desa	Pengguna Listrik			Bukan Pengguna Listrik
	PLN	Non PLN	Jumlah	
(1)	(2)	(2)	(3)	(4)
1. Pranten	629	-	629	-
2. Deles	1 127	-	1 127	-
3. Gunungsari	583	-	583	-
4. Jambangan	971	-	971	-
5. Kebaturan	442	-	442	-
6. Kalirejo	875	-	875	-
7. Sangubanyu	1 197	-	1 197	-
8. Wono Sari	1 246	-	1 246	-
9. Jlamprang	525	-	525	-
10. Bawang	1 812	-	1 812	-
11. Candigugur	984	-	984	-
12. Pangempon	413	-	413	-
13. Sidoharjo	1 143	-	1 143	-
14. Surjo	1 484	-	1 484	-
15. Soka	547	-	547	-
16. Sibebek	620	-	620	-
17. Getas	900	-	900	-
18. Pasusukan	491	-	491	-
19. Candirejo	933	-	933	-
20. Purbo	837	-	837	-
Jumlah	17 759	-	17 759	-

Sumber : BPS, Pendataan Potensi Desa



Tabel 4.23. Nama Desa Menurut Jenis Bahan Bakar untuk Memasak yang Digunakan oleh Sebagian Besar Keluarga di Kecamatan Bawang, 2020

Desa	Jenis Bahan Bakar
(1)	(2)
1. Pranten	LPG 3 Kg
2. Deles	LPG 3 Kg
3. Gunungsari	LPG 3 Kg
4. Jambangan	LPG 3 Kg
5. Kebaturan	LPG 3 Kg
6. Kalirejo	LPG 3 Kg
7. Sangubanyu	LPG 3 Kg
8. Wono Sari	LPG 3 Kg
9. Jlamprang	LPG 3 Kg
10. Bawang	LPG 3 Kg
11. Candigugur	LPG 3 Kg
12. Pangempon	LPG 3 Kg
13. Sidoharjo	LPG 3 Kg
14. Surjo	LPG 3 Kg
15. Soka	LPG 3 Kg
16. Sibepek	LPG 3 Kg
17. Getas	LPG 3 Kg
18. Pasusukan	LPG 3 Kg
19. Candirejo	LPG 3 Kg
20. Purbo	LPG 3 Kg

Sumber : BPS, Pendataan Potensi Desa

Tabel 4.24. Nama Desa Menurut Jenis Sumber Air Minum Sebagian Besar Keluarga di Kecamatan Bawang, 2020

Desa	Jenis Sumber Air Minum
(1)	(2)
1. Pranten	Mata Air
2. Deles	Mata Air
3. Gunungsari	Mata Air
4. Jambangan	Mata Air
5. Kebaturan	Mata Air
6. Kalirejo	Mata Air
7. Sangubanyu	Mata Air
8. Wono Sari	Mata Air
9. Jlamprang	Mata Air
10. Bawang	Mata Air
11. Candigugur	Mata Air
12. Pangempon	Mata Air
13. Sidoharjo	Mata Air
14. Surjo	Ledeng Tanpa Meteran
15. Soka	Ledeng Tanpa Meteran
16. Sibebek	Ledeng Tanpa Meteran
17. Getas	Ledeng Tanpa Meteran
18. Pasusukan	Mata Air
19. Candirejo	Ledeng Tanpa Meteran
20. Purbo	Sumur Bor atau Pompa

Sumber : BPS, Pendataan Potensi Desa

Tabel 4.25. Nama Desa Menurut Penggunaan Fasilitas Tempat Buang Air Besar Sebagian Besar Keluarga di Kecamatan Bawang, 2020

Desa	Fasilitas Tempat Buang Air Besar
(1)	(2)
1. Pranten	Jamban Bersama
2. Deles	Jamban Sendiri
3. Gunungsari	Jamban Sendiri
4. Jambangan	Jamban Sendiri
5. Kebaturan	Jamban Sendiri
6. Kalirejo	Jamban Sendiri
7. Sangubanyu	Jamban Sendiri
8. Wono Sari	Jamban Sendiri
9. Jlamprang	Jamban Sendiri
10. Bawang	Jamban Sendiri
11. Candigugur	Jamban Umum
12. Pangempon	Jamban Sendiri
13. Sidoharjo	Jamban Sendiri
14. Surjo	Jamban Sendiri
15. Soka	Jamban Sendiri
16. Sibebek	Jamban Sendiri
17. Getas	Jamban Sendiri
18. Pasusukan	Jamban Sendiri
19. Candirejo	Jamban Sendiri
20. Purbo	Jamban Sendiri

Sumber : BPS, Pendataan Potensi Desa

Tabel 4.26. Banyaknya Kejadian Bencana Alam Menurut Jenis Bencana Alam dan Desa di Kecamatan Bawang, 2020

Desa	Tanah Longsor	Banjir	Angin Kencang	Tanah Longsor
(1)	(2)	(3)	(4)	(5)
1. Pranten	1	-	-	-
2. Deles	-	-	-	-
3. Gunungsari	-	-	-	-
4. Jambangan	-	-	-	-
5. Kebaturan	-	-	-	-
6. Kalirejo	-	-	-	-
7. Sangubanyu	-	-	-	-
8. Wono Sari	-	-	-	-
9. Jlamprang	-	-	-	-
10. Bawang	-	-	-	-
11. Candigugur	-	-	-	-
12. Pangempon	-	-	-	-
13. Sidoharjo	-	-	-	-
14. Surjo	-	-	-	-
15. Soka	-	-	-	-
16. Sibebek	-	-	-	-
17. Getas	-	-	-	-
18. Pasusukan	-	-	-	-
19. Candirejo	-	-	-	-
20. Purbo	-	-	-	-
Jumlah	1	-	-	-

Sumber : BPS, Pendataan Potensi Desa

Tabel 4.27. Ketersediaan Lapangan Olahraga Menurut Jenis Olahraga dan Desa di Kecamatan Bawang, 2020

Desa	Sepak Bola	Bola Voli	Bulu Tangkis	Bola Basket
(1)	(2)	(3)	(4)	(5)
1. Pranten	Baik	Rusak Parah	Tidak Ada	Tidak Ada
2. Deles	Rusak Sedang	Baik	Baik	Tidak Ada
3. Gunungsari	Baik	Baik	Tidak Ada	Tidak Ada
4. Jambangan	Baik	Tidak Ada	Tidak Ada	Tidak Ada
5. Kebaturan	Baik	Baik	Baik	Tidak Ada
6. Kalirejo	Baik	Baik	Tidak Ada	Tidak Ada
7. Sangubanyu	Baik	Baik	Baik	Tidak Ada
8. Wono Sari	Baik	Baik	Baik	Tidak Ada
9. Jlamprang	Baik	Baik	Baik	Tidak Ada
10. Bawang	Baik	Baik	Baik	Tidak Ada
11. Candigugur	Rusak Sedang	Rusak Sedang	Baik	Tidak Ada
12. Pangempon	Baik	Baik	Tidak Ada	Tidak Ada
13. Sidoharjo	Baik	Baik	Baik	Tidak Ada
14. Surjo	Baik	Baik	Tidak Ada	Tidak Ada
15. Soka	Baik	Baik	Baik	Tidak Ada
16. Sibebek	Baik	Baik	Baik	Tidak Ada
17. Getas	Baik	Baik	Baik	Tidak Ada
18. Pasmusukan	Baik	Baik	Baik	Tidak Ada
19. Candirejo	Baik	Baik	Baik	Tidak Ada
20. Purbo	Baik	Tidak Ada	Tidak Ada	Tidak Ada

Lanjutan Tabel 4.27.

Desa	Tenis Lapangan	Tenis meja	Futsal	Renang
(1)	(6)	(7)	(8)	(9)
1. Pranten	Tidak Ada	Tidak Ada	Tidak Ada	Tidak Ada
2. Deles	Tidak Ada	Tidak Ada	Tidak Ada	Tidak Ada
3. Gunungsari	Tidak Ada	Baik	Tidak Ada	Tidak Ada
4. Jambangan	Tidak Ada	Baik	Tidak Ada	Tidak Ada
5. Kebaturan	Tidak Ada	Rusak Sedang	Tidak Ada	Tidak Ada
6. Kalirejo	Tidak Ada	Baik	Tidak Ada	Tidak Ada
7. Sangubanyu	Tidak Ada	Baik	Tidak Ada	Tidak Ada
8. Wono Sari	Tidak Ada	Baik	Tidak Ada	Tidak Ada
9. Jlamprang	Tidak Ada	Baik	Tidak Ada	Tidak Ada
10. Bawang	Tidak Ada	Baik	Tidak Ada	Tidak Ada
11. Candigugur	Tidak Ada	Baik	Baik	Baik
12. Pangempon	Tidak Ada	Tidak Ada	Tidak Ada	Tidak Ada
13. Sidoharjo	Tidak Ada	Tidak Ada	Tidak Ada	Tidak Ada
14. Surjo	Tidak Ada	Tidak Ada	Tidak Ada	Tidak Ada
15. Soka	Tidak Ada	Baik	Tidak Ada	Tidak Ada
16. Sibebek	Tidak Ada	Baik	Tidak Ada	Tidak Ada
17. Getas	Rusak Parah	Baik	Tidak Ada	Tidak Ada
18. Pesusukan	Tidak Ada	Baik	Tidak Ada	Tidak Ada
19. Candirejo	Tidak Ada	Baik	Tidak Ada	Tidak Ada
20. Purbo	Tidak Ada	Tidak Ada	Tidak Ada	Tidak Ada

Sumber : BPS, Pendataan Potensi Desa



# BAB 5



# PERTANIAN

Kecamatan Dalam Angka 2021





---

## **BAB V PERTANIAN**

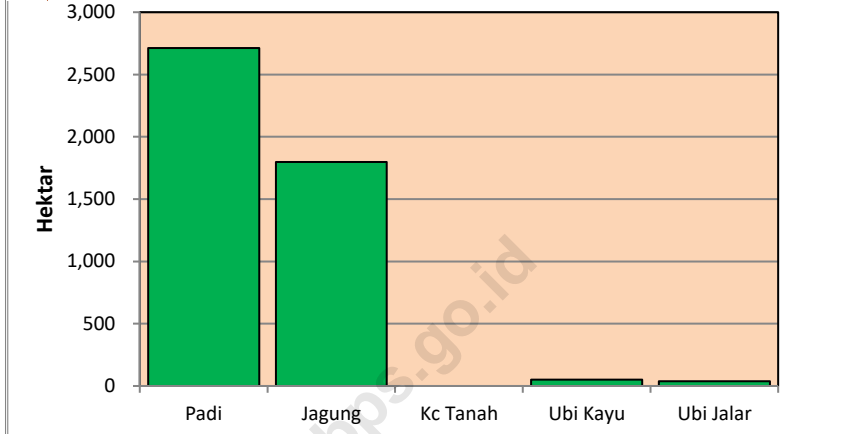
Pertanian adalah kegiatan pemanfaatan sumber daya hayati yang dilakukan manusia untuk menghasilkan bahan pangan, bahan baku industri, atau sumber energi serta untuk mengelola lingkungan hidupnya. Dalam upaya peningkatan hasil pertanian, Pemerintah Kabupaten Batang berupaya menambah produktivitas tanaman pertanian yaitu dengan kegiatan antara lain perbaikan saluran irigasi, penyuluhan pertanian, pemberian bantuan pupuk, bibit tanaman dan obat pertanian.

Menurut data Laporan Bulanan Statistik Pertanian dari Dinas Pangan dan Pertanian Kabupaten Batang, di Kecamatan Bawang pada tahun 2020, luas tanam padi mencapai 2.696,10 ha, jagung 1.492,90 ha, ubi kayu 38,80 ha dan ubi jalar seluas 44,10 ha. Sedangkan luas panen tahun 2020 tanaman padi mencapai 2.713,80 ha, jagung 1.798,60 ha, ubi kayu 50,60 ha dan ubi jalar seluas 38,30 ha.

Peternakan adalah kegiatan mengembangbiakkan dan membudidayakan hewan ternak untuk mendapatkan manfaat dan hasil dari kegiatan tersebut. Manfaat yang dapat diperoleh dari kegiatan peternakan dapat berupa pendapatan rumah tangga maupun untuk mencukupi kebutuhan gizi keluarga. Pada tahun 2020 di Kecamatan Bawang terdapat jumlah ternak besar/kecil berupa sapi perah 5 ekor, sapi potong 3.706 ekor, kambing 7.395 ekor dan domba 3.412 ekor. Sedangkan jumlah unggas berupa ayam buras 207.534 ekor, ayam ras 1.066.929 ekor, itik 1.648 ekor dan angsa sebanyak 759 ekor.



Gambar 5. Luas Panen Tanaman Padi dan Palawija di Kecamatan Bawang, 2020



Tabel 5.1. Laporan Luas Tanaman Padi Menurut Bulan  
di Kecamatan Bawang, 2020

Bulan	Luas Areal (Ha)				
	Tanaman Awal Bulan Yang Lalu	Panen	Tanam	Puso/ Rusak	Tanaman Akhir Bulan
(1)	(2)	(3)	(4)	(5)	(6)
1 Januari	630,00	200,30	195,40	-	625,00
2 Pebruari	625,00	254,00	273,50	-	645,00
3 Maret	645,00	273,50	293,10	-	665,00
4 April	665,00	195,40	146,50	-	615,00
5 Mei	615,00	273,50	195,40	-	535,00
6 Juni	535,00	293,10	244,20	-	485,00
7 Juli	485,00	146,50	198,30	-	538,00
8 Agustus	538,00	195,40	214,90	-	558,00
9 September	558,00	244,20	224,70	-	538,00
10 Oktober	538,00	198,30	212,00	-	552,00
11 Nopember	552,00	214,90	205,10	-	542,00
12 Desember	542,00	224,70	293,10	-	612,00
Jumlah	2020	2 713,80	2 696,20	-	
	2019	2 494,00	2 551,60	-	
	2018	2 498,10	2 915,20	216,00	

Sumber : Dispaperta Kabupaten Batang, hasil olah SIMTP

Tabel 5.2. Laporan Luas Tanaman Palawija Jagung Menurut Bulan di Kecamatan Bawang, 2020

Bulan	Luas Areal (Ha)				
	Tanaman Awal Bulan Yang Lalu	Panen	Tanam	Puso/Rusak	Tanaman Akhir Bulan
(1)	(2)	(3)	(4)	(5)	(6)
1 Januari	598,00	65,50	142,20	-	676,00
2 Pebruari	676,00	226,00	123,50	-	571,00
3 Maret	571,00	296,90	78,60	-	350,00
4 April	350,00	142,20	127,20	-	335,00
5 Mei	335,00	123,50	176,20	-	390,00
6 Juni	390,00	78,60	240,00	-	555,00
7 Juli	555,00	127,20	119,20	-	547,00
8 Agustus	547,00	176,20	129,00	-	499,00
9 September	499,00	240,00	74,30	-	330,00
10 Oktober	330,00	119,20	26,40	-	235,00
11 Nopember	235,00	129,00	157,50	-	264,00
12 Desember	264,00	74,30	98,80	-	288,00
Jumlah	2020	1,798,60	1,492,90	-	
	2019	1 632,10	1 579,00	-	
	2018	1 286,90	1 821,10	-	

Sumber : Dispaperta Kabupaten Batang, hasil olah SIMTP

Tabel 5.3. Laporan Luas Tanaman Palawija Kacang Tanah Menurut Bulan di Kecamatan Bawang, 2020

Bulan	Luas Areal (Ha)				
	Tanaman Awal Bulan Yang Lalu	Panen	Tanam	Puso/Rusak	Tanaman Akhir Bulan
(1)	(2)	(3)	(4)	(5)	(6)
1	Januari	-	-	-	-
2	Pebruari	-	-	-	-
3	Maret	-	-	-	-
4	April	-	-	-	-
5	Mei	-	-	-	-
6	Juni	-	-	-	-
7	Juli	-	-	-	-
8	Agustus	-	-	-	-
9	September	-	-	-	-
10	Oktober	-	-	-	-
11	Nopember	-	-	-	-
12	Desember	-	-	-	-
Jumlah	2020	-	-	-	
	2019	-	-	-	
	2018	-	-	-	

Sumber : Dispaperta Kabupaten Batang, hasil olah SIMTP

Tabel 5.4. Laporan Luas Tanaman Palawija Ubikayu/Singkong Menurut Bulan di Kecamatan Bawang, 2020

Bulan	Luas Areal (Ha)				
	Tanaman Awal Bulan Yang Lalu	Panen	Tanam	Puso/Rusak	Tanaman Akhir Bulan
(1)	(2)	(3)	(4)	(5)	(6)
1 Januari	26,00	3,00	11,80	-	35,00
2 Pebruari	35,00	6,90	6,00	-	34,00
3 Maret	34,00	6,90	3,00	-	30,00
4 April	30,00	3,00	4,00	-	31,00
5 Mei	31,00	4,00	2,00	-	29,00
6 Juni	29,00	4,90	3,00	-	27,00
7 Juli	27,00	2,00	-	-	25,00
8 Agustus	25,00	4,00	3,00	-	24,00
9 September	24,00	4,00	3,00	-	23,00
10 Oktober	23,00	2,00	1,00	-	22,00
11 Nopember	22,00	6,90	1,00	-	16,00
12 Desember	16,00	3,00	1,00	-	14,00
Jumlah	2020	50,60	38,80	-	
	2019	41,60	48,40	-	
	2018	67,60	58,00	-	

Sumber : Dispaperta Kabupaten Batang, hasil olah SIMTP

Tabel 5.5. Laporan Luas Tanaman Palawija Ubi Jalar/Ketela Rambat Menurut Bulan di Kecamatan Bawang, 2020

Bulan	Luas Areal (Ha)				
	Tanaman Awal Bulan Yang Lalu	Panen	Tanam	Puso/Rusak	Tanaman Akhir Bulan
(1)	(2)	(3)	(4)	(5)	(6)
1 Januari	9,00	-	2,90	-	12,00
2 Pebruari	12,00	1,00	2,00	-	13,00
3 Maret	13,00	2,90	1,00	-	11,00
4 April	11,00	1,00	1,00	-	11,00
5 Mei	11,00	2,90	1,00	-	9,00
6 Juni	9,00	2,00	1,00	-	8,00
7 Juli	8,00	2,00	19,50	-	26,00
8 Agustus	26,00	4,90	4,90	-	26,00
9 September	26,00	4,90	1,00	-	22,00
10 Oktober	22,00	9,80	3,90	-	16,00
11 Nopember	16,00	5,90	3,90	-	14,00
12 Desember	14,00	1,00	2,00	-	15,00
Jumlah	2020	38,30	44,10	-	
	2019		20,90	17,80	1,00
	2018		52,10	40,30	-

Sumber : Dispaperta Kabupaten Batang, hasil olah SIMTP



Tabel 5.6. Banyaknya Embung Desa Menurut Desa  
di Kecamatan Bawang, 2018-2020

Desa	2018	2019	2020
(1)	(2)	(3)	(4)
1. Pranten	-	1	1
2. Deles	-	-	-
3. Gunungsari	-	-	-
4. Jambangan	-	-	-
5. Kebaturan	-	-	-
6. Kalirejo	-	-	-
7. Sangubanyu	-	-	-
8. Wono Sari	-	-	-
9. Jlamprang	-	-	-
10. Bawang	-	-	-
11. Candigugur	-	-	-
12. Pangempon	-	-	-
13. Sidoharjo	-	-	-
14. Surjo	-	-	-
15. Soka	-	-	-
16. Sibepek	-	-	-
17. Getas	-	-	-
18. Pasusukan	-	-	-
19. Candirejo	-	1	1
20. Purbo	-	-	-
Jumlah	-	2	2

Sumber : BPS, Pendataan Potensi Desa

# BAB 6



<https://batangkab.bps.go.id>

## KEUANGAN & TRANSPORTASI

Kecamatan Dalam Angka 2021



---

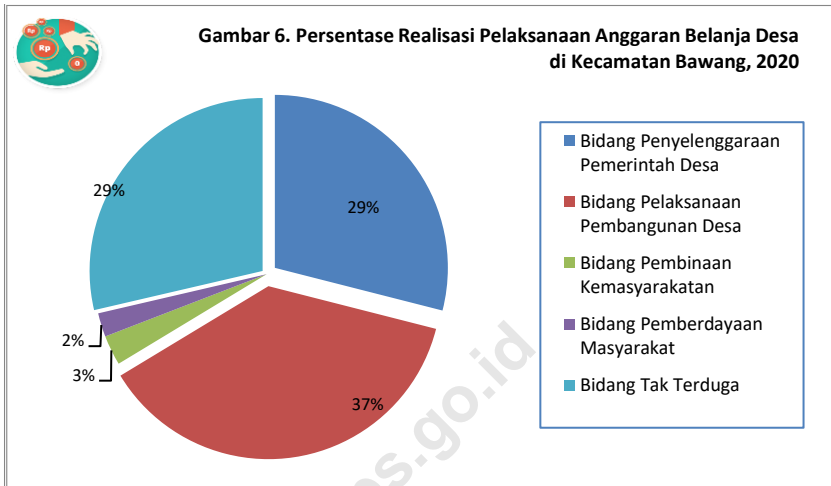
## **BAB VI**

### **KEUANGAN DAN TRANSPORTASI**

Sebagai wujud perekonomian masyarakat Kecamatan Bawang, terdapat beberapa sarana/prasarana ekonomi yang dari 4 kelompok pertokoan, 1 pasar dengan bangunan permanen, 2 pasar dengan bangunan semi permanen, 1 pasar tanpa bangunan dan minimarket/swalayan sebanyak 3 unit, serta warung/kedai dan toko/warung kelontong. Sedangkan sarana lembaga keuangan yang ada berupa 2 bank umum pemerintah, 1 KUD dan Koperasi Simpan Pinjam (Kospin) sebanyak 1 unit.

Pada tahun 2020 Kecamatan Bawang terdiri dari 20 desa yang mengelola keuangan desa secara mandiri melalui mekanisme APBDes. Realisasi pelaksanaan anggaran pendapatan desa sebesar Rp 30,41 miliar yang berasal dari Pendapatan Asli Desa (PAD), pendapatan transfer dan pendapatan lain-lain. Sedangkan realisasi pelaksanaan anggaran belanja desa mencapai Rp 30,02 miliar yang digunakan dalam bidang penyelenggaraan pemerintah desa, bidang pelaksanaan pembangunan desa, bidang pembinaan kemasyarakatan, bidang pemberdayaan masyarakat dan bidang tak terduga yang mayoritas digunakan dalam program penanggulangan covid-19.

Sarana transportasi yang dinikmati dan digunakan oleh masyarakat diantaranya berupa jalan. Berdasarkan Keputusan Bupati Batang No. 050/243/2016 tentang Penetapan Status Ruas Jalan Kabupaten, di wilayah Kecamatan Bawang terdapat 12 ruas jalan kabupaten. Sedangkan selama tahun 2020 terdapat kecelakaan sejumlah 15 kali dengan adanya korban jiwa dan material.



Tabel 6.1. Banyaknya Sarana/Prasarana Ekonomi Menurut Jenis Sarana/Prasarana dan Desa di Kecamatan Bawang, 2020

Desa	Kelompok Pertokoan	Pasar dengan Bangunan Permanen	Pasar dengan Bangunan Semi Permanen	Pasar Tanpa Bangunan	Minimarket/ Swalayan
(1)	(2)	(3)	(4)	(5)	(6)
1. Pranten	-	-	-	-	-
2. Deles	-	-	-	-	-
3. Gunungsari	-	-	-	-	-
4. Jambangan	-	-	-	-	-
5. Kebaturan	-	-	-	-	-
6. Kalirejo	-	-	-	-	-
7. Sangubanyu	-	-	-	-	-
8. Wono Sari	1	-	1	-	-
9. Jlamprang	-	-	-	-	-
10. Bawang	1	-	-	-	3
11. Candigugur	-	1	-	-	-
12. Pangempon	-	-	-	-	-
13. Sidoharjo	-	-	-	-	-
14. Surjo	2	-	1	1	-
15. Soka	-	-	-	-	-
16. Sibepek	-	-	-	-	-
17. Getas	-	-	-	-	-
18. Pasusukan	-	-	-	-	-
19. Candirejo	-	-	-	-	-
20. Purbo	-	-	-	-	-
Jumlah	4	1	2	1	3

Lanjutan Tabel 6.1.

Desa	Restoran/ Rumah	Warung/ Kedai	Hotel	Penginapan	Toko/ Warung Kelontong
(1)	(7)	(8)	(9)	(10)	(11)
1. Pranten	-	-	-	-	12
2. Deles	-	19	-	-	14
3. Gunungsari	-	-	-	-	19
4. Jambangan	-	2	-	-	25
5. Kebaturan	-	-	-	-	12
6. Kalirejo	-	-	-	-	19
7. Sangubanyu	-	5	-	-	52
8. Wono Sari	-	13	-	-	43
9. Jlamprang	-	1	-	-	11
10. Bawang	-	31	-	1	175
11. Candigugur	-	13	-	-	112
12. Pangempon	-	2	-	-	9
13. Sidoharjo	-	-	-	-	35
14. Surjo	-	8	-	-	68
15. Soka	-	-	-	-	15
16. Sibepek	-	-	-	-	16
17. Getas	-	3	-	-	25
18. Pesusukan	-	-	-	-	38
19. Candirejo	-	-	-	-	28
20. Purbo	-	2	-	-	30
Jumlah	-	99	-	1	758

Sumber : BPS, Pendataan Potensi Desa

Tabel 6.2. Banyaknya Sarana Lembaga Keuangan yang Beroperasi Menurut Jenis Lembaga dan Desa di Kecamatan Bawang, 2020

Desa	Bank Umum Pemerintah	Bank Umum Swasta	Bank Perkreditan Rakyat
(1)	(2)	(3)	(4)
1. Pranten	-	-	-
2. Deles	-	-	-
3. Gunungsari	-	-	-
4. Jambangan	-	-	-
5. Kebaturan	-	-	-
6. Kalirejo	-	-	-
7. Sangubanyu	-	-	-
8. Wono Sari	-	-	-
9. Jlamprang	-	-	-
10. Bawang	2	-	-
11. Candigugur	-	-	-
12. Pangempon	-	-	-
13. Sidoharjo	-	-	-
14. Surjo	-	-	-
15. Soka	-	-	-
16. Sibebek	-	-	-
17. Getas	-	-	-
18. Pasmusukan	-	-	-
19. Candirejo	-	-	-
20. Purbo	-	-	-
Jumlah	2	-	-

Sumber : BPS, Pendataan Potensi Desa



Tabel 6.3. Banyaknya Koperasi yang Masih Aktif Menurut Jenis Koperasi dan Desa di Kecamatan Bawang, 2020

Desa	KUD	KOPINKRA	KOSPIN	Lainnya
(1)	(2)	(3)	(4)	(5)
1. Pranten	-	-	-	-
2. Deles	-	-	-	-
3. Gunungsari	-	-	-	-
4. Jambangan	-	-	-	-
5. Kebaturan	-	-	-	-
6. Kalirejo	-	-	-	-
7. Sangubanyu	-	-	-	-
8. Wono Sari	-	-	-	-
9. Jlamprang	-	-	-	-
10. Bawang	1	-	1	-
11. Candigugur	-	-	-	-
12. Pangempon	-	-	-	-
13. Sidoharjo	-	-	-	-
14. Surjo	-	-	-	-
15. Soka	-	-	-	-
16. Sibebek	-	-	-	-
17. Getas	-	-	-	-
18. Pesusukan	-	-	-	-
19. Candirejo	-	-	-	-
20. Purbo	-	-	-	-
Jumlah	1	-	1	-

Sumber : BPS, Pendataan Potensi Desa

Tabel 6.4. Realisasi Dana Desa, Alokasi Dana Desa, Bagi Hasil Pajak dan Retribusi Daerah di Kecamatan Bawang, 2020 (Rupiah)

Desa	Dana Desa	Alokasi Dana Desa	Bagi Hasil Pajak dan Retribusi Daerah
(1)	(2)	(3)	(4)
1 Pranten	793 303 000	385 151 780	29 041 000
2 Deles	964 482 000	465 276 090	39 006 000
3 Gunungsari	845 709 000	392 643 690	30 672 000
4 Jambangan	1 003 673 000	394 743 690	42 009 000
5 Kebaturan	835 186 000	326 611 290	30 772 000
6 Kalirejo	919 242 000	427 009 890	34 664 000
7 Sangubanyu	798 948 000	399 243 690	46 977 000
8 Wonosari	961 402 000	414 243 690	38 786 000
9 Jlamprang	735 191 000	329 611 290	30 471 000
10 Bawang	769 827 000	439 009 890	48 096 000
11 Candigugur	790 533 000	409 743 690	38 082 000
12 Pangempon	742 148 000	349 277 490	29 336 000
13 Sidoharjo	1 028 007 000	427 009 890	41 895 000
14 Surjo	1 083 840 000	429 243 690	47 264 000
15 Soka	747 277 000	363 377 490	32 417 000
16 Sibepek	816 511 000	354 377 490	32 879 000
17 Getas	757 973 000	381 977 490	34 175 000
18 Pasusukan	746 828 000	329 011 290	29 433 000
19 Candirejo	830 396 000	372 977 490	38 446 000
20 Purbo	805 000 000	402 243 690	44 949 000
Jumlah	16 975 476 000	7 792 784 690	739 370 000
2019	16 699 834 000	7 111 931 400	684 613 000

Sumber : Dispermades Kabupaten Batang

Tabel 6.5. Realisasi Pelaksanaan Anggaran Pendapatan Desa di Kecamatan Bawang, 2020 (Rupiah)

	Desa	Pendapatan Asli Desa	Pendapatan Transfer	Pendapatan Lain-Lain	Jumlah Pendapatan
	(1)	(2)	(3)	(4)	(5)
1	Pranten	13 200 000	1 511 194 938	-	1 524 394 938
2	Deles	-	1 900 764 090	-	1 900 764 090
3	Gunungsari	29 580 000	1 476 024 690		1 505 604 690
4	Jambangan	31 800 000	1 797 425 690	206 553	1 829 432 243
5	Kebaturan	6 000 000	1 399 569 290	6 993 770	1 412 563 060
6	Kalirejo	38 800 000	1 676 534 069	-	1 715 334 069
7	Sangubanyu	15 100 000	1 482 168 690		1 497 268 690
8	Wonosari	66 097 548	1 448 498 690		1 514 596 238
9	Jlamprang	51 078 000	1 302 273 290	117 842	1 353 469 132
10	Bawang	68 280 000	1 772 570 890	511 010	1 841 361 900
11	Candigugur	-	1 498 820 206	991 038	1 499 811 244
12	Pangempon	43 200 000	1 327 761 490	-	1 370 961 490
13	Sidoarjo	-	1 603 911 890	-	1 603 911 890
14	Surjo	-	1 652 347 690	40 825	1 652 388 515
15	Soka	35 400 000	1 550 071 490	930 716	1 586 402 206
16	Sibebek	35 500 000	1 260 767 490	399 519	1 296 667 009
17	Getas	37 677 000	1 381 125 490	-	1 418 802 490
18	Pasusukan	23 200 000	1 112 272 290	-	1 135 472 290
19	Candirejo	-	1 468 819 490	81 045	1 468 900 535
20	Purbo	28 800 000	1 259 192 690		1 287 992 690
	Jumlah	523 712 548	29 882 114 543	10 272 318	30 416 099 409
	2020	900 818 600	30 815 149 427	71 149 116	31 787 117 143

Sumber : Dispermades Kabupaten Batang

Tabel 6.6. Realisasi Pelaksanaan Anggaran Belanja Desa di Kecamatan Bawang, 2020 (Rupiah)

Desa	Bidang Penyelenggaraan Pemerintah Desa	Bidang Pelaksanaan Pembangunan Desa	Bidang Pembinaan Kemasyarakatan
(1)	(2)	(3)	(4)
1 Pranten	367 124 310	591 971 000	27 041 000
2 Deles	497 732 709	936 461 000	37 177 000
3 Gunungsari	447 557 842	564 288 560	40 946 500
4 Jambangan	427 121 590	831 658 000	34 407 000
5 Kebaturan	357 317 040	503 165 600	27 771 664
6 Kalirejo	495 279 290	667 540 800	38 466 000
7 Sangubanyu	405 078 890	556 600 800	43 231 000
8 Wonosari	453 608 000	495 787 681	41 786 000
9 Jlamprang	388 391 112	610 371 000	31 035 500
10 Bawang	514 289 736	462 659 350	48 696 000
11 Candigugur	401 504 690	611 719 800	46 671 000
12 Pangempon	583 785 786	465 469 900	28 836 000
13 Sidoharjo	457 361 990	421 336 800	136 199 200
14 Surjo	424 605 124	621 340 000	41 000 000
15 Soka	416 618 490	788 118 000	31 526 000
16 Sibebek	421 617 390	414 922 300	28 629 000
17 Getas	415 044 349	576 931 000	48 185 500
18 Pasusukan	386 942 290	371 619 400	31 413 000
19 Candirejo	393 201 317	514 433 200	31 913 000
20 Purbo	443 241 693	211 782 800	44 682 500
Jumlah	8 697 423 638	11 218 176 991	839 612 864
2020	9 033 539 882	21 040 450 340	1 036 254 954

Sumber : Dispermades Kabupaten Batang

Lanjutan Tabel 6.6.

Desa	Bidang Pemberdayaan Masyarakat	Bidang Tak Terduga	Jumlah Belanja
(1)	(5)	(6)	(7)
1 Pranten	40 681 000	435 823 325	1 462 640 635
2 Deles	20 000 000	414 350 300	1 905 721 009
3 Gunungsari		450 869 000	1 503 661 902
4 Jambangan	5 000 000	524 015 000	1 822 201 590
5 Kebaturan	7 660 000	513 174 400	1 409 088 704
6 Kalirejo	80 280 200	470 400 000	1 751 966 290
7 Sangubanyu	15 955 000	456 392 200	1 477 257 890
8 Wonosari	28 847 000	458 270 000	1 478 298 681
9 Jlamprang	40 847 000	284 400 000	1 355 044 612
10 Bawang	89 405 650	371 400 000	1 486 450 736
11 Candigugur	22 130 200	414 330 000	1 496 355 690
12 Pangempon	-	307 428 000	1 385 519 686
13 Sidoharjo	30 000 000	580 200 000	1 625 097 990
14 Surjo	23 847 000	527 500 000	1 638 292 124
15 Soka	4 400 000	340 000 000	1 580 662 490
16 Sibepek	-	423 278 000	1 288 446 690
17 Getas	-	378 642 000	1 418 802 849
18 Pasusukan	13 765 000	340 435 000	1 144 174 690
19 Candirejo	118 829 000	438 400 000	1 496 776 517
20 Purbo	125 805 900	467 411 300	1 292 924 193
Jumlah	667 452 950	8 596 718 525	30 019 384 968
2019	760 179 600	5 573 800	31 875 998 576

Sumber : Dispermades Kabupaten Batang

Tabel 6.7. Realisasi Pelaksanaan Pembiayaan Desa  
di Kecamatan Bawang, 2020 (Rupiah)

Desa	Penerimaan Pembiayaan	Pengeluaran Pembiayaan	Pembiayaan Netto
(1)	(2)	(3)	(4)
1 Pranten	7 137 450	-	7 137 450
2 Deles	1 799 519	-	1 799 519
3 Gunungsari	20 287 123	-	20 287 123
4 Jambangan	25 870 200	-	25 870 200
5 Kebaturan	-	-	-
6 Kalirejo	66 044 000	-	66 044 000
7 Sangubanyu	-	-	-
8 Wonosari	64 435 681	-	64 435 681
9 Jlamprang	7 990 122	-	7 990 122
10 Bawang	30 829 064	-	30 829 064
11 Candigugur	18 847 000	-	18 847 000
12 Pangempon	25 989 262	-	25 989 262
13 Sidoharjo	64 479 250	-	64 479 250
14 Surjo	3 847 000	-	3 847 000
15 Soka	4 400 000	-	4 400 000
16 Sibepek	7 517 500	-	7 517 500
17 Getas	44 688 299	-	44 688 299
18 Pasusukan	11 942 842	-	11 942 842
19 Candirejo	32 116 827	-	32 116 827
20 Purbo	29 138 163	-	29 138 163
Jumlah	467 359 302	-	467 359 302
	626 149 320	10 400 000	615 749 320

Sumber : Dispermades Kabupaten Batang

Tabel 6.8. Pokok Ketetapan dan Realisasi Pokok Ketetapan Pajak Bumi Bangunan (PBB) P2 di Kecamatan Bawang, 2020

Desa	Pokok Ketetapan		Realisasi Pokok Ketetapan		
	SPPT	Ketetapan (Rp)	SPPT	Ketetapan (Rp)	Persen
(1)	(2)	(3)	(4)	(5)	(6)
1 Pranten	1 388	31 926 726	1 149	28 637 441	89,70
2 Deles	3 623	89 684 504	3 623	89 684 504	100,00
3 Gunungsari	1 852	41 459 764	1 852	41 459 764	100,00
4 Jambangan	3 332	105 037 775	3 332	105 037 775	100,00
5 Kebaturan	2 284	43 419 892	1 741	30 208 297	69,57
6 Kalirejo	3 178	64 499 502	3 178	64 499 502	100,00
7 Sangubanyu	3 207	134 832 476	3 207	134 832 476	100,00
8 Wonosari	4 555	88 371 908	4 555	88 371 908	100,00
9 Jlamprang	1 336	40 872 619	1 336	40 872 619	100,00
10 Bawang	2 367	90 156 888	2 367	90 156 888	100,00
11 Candigugur	2 070	73 704 054	2 070	73 704 054	100,00
12 Pangempon	976	34 763 455	976	34 763 455	100,00
13 Sidoharjo	4 146	96 502 342	4 146	96 502 342	100,00
14 Surjo	4 598	134 309 869	4 598	134 309 869	100,00
15 Soka	1 546	52 321 376	1 546	52 321 376	100,00
16 Sibebek	2 368	56 172 372	2 368	56 172 372	100,00
17 Getas	2 373	61 794 412	2 373	61 794 412	100,00
18 Pasusukan	1 075	34 795 070	1 075	34 795 070	100,00
19 Candirejo	3 550	79 388 975	3 550	79 388 975	100,00
20 Purbo	3 990	125 620 168	3 452	111 899 164	89,08
lumlah	53 814	1 479 634 147	52 494	1 449 412 263	97,96

Keterangan : kondisi 30 Juni 2021  
 Sumber : BPKPAD Kabupaten Batang

Tabel 6.9. Jalan Kabupaten Menurut Ruas di Kecamatan Bawang, 2020

No.	Nama Ruas	Panjang (M)	Lebar (M)	Klasifikasi Fungsi Jalan
(1)	(2)	(3)	(4)	(5)
1	Bawang - Purbo	2 800	4,00	LU
2	Bawang - Dieng	12 800	4,00	LU
3	Jl. Lingkar Kec Bawang	1 000	4,00	LU
4	Jl. Lingkar Utara Bawang	1 500	3,00	LU
5	Sidoarjo - Mojotengah	5 000	4,00	LU
6	Surjo - Sidoharjo	2 500	4,00	LU
7	Jl. Lingkar Selatan	2 900	3,00	LU
8	Wonosari - Kalirejo	2 500	3,00	LU
9	Bawang - Tersono	12 000	4,00	JJS
10	Deles - Sigemplong Ds.Pranten	12 000	4,00	PAR
11	Pranten - Dieng	4 700	3,00	LU
12	Pasusukan - Curug Agung	2 500	3,00	PAR

Keputusan Bupati Batang No. 050/243/2016 tentang Penetapan Status Ruas Jalan Kabupaten

Sumber : Dinas Pekerjaan Umum dan Penataan Ruang Kabupaten Batang



Tabel 6.10. Jumlah Kecelakaan Lalu Lintas Menurut Bulan di Wilayah Polsek Bawang, 2020

	Bulan	Jumlah Kecelakaan Lalu lintas	Jumlah Korban			Material (Rp)
			Meninggal	Luka Berat	Luka Ringan	
	(1)	(2)	(3)	(4)	(5)	(6)
1	Januari	1	-	-	1	500 000
2	Pebruari	1	1	-	2	1 000 000
3	Maret	1	-	-	1	500 000
4	April	1	1	-	-	500 000
5	Mei	1	-	-	3	1 000 000
6	Juni	4	2	-	6	2 900 000
7	Juli	-	-	-	-	-
8	Agustus	2	-	-	3	1 500 000
9	September	1	1	-	-	1 000 000
10	Oktober	2	2	-	1	1 200 000
11	Nopember	-	-	-	-	-
12	Desember	1	-	-	2	10 000 000
Jumlah	2020	15	7	-	19	20 100 000
	2019	9	7	1	5	6 500 000
	2018	4	4	-	1	1 200 000

Sumber : Satlantas Polres Batang

Tabel 6.11. Banyaknya Laporan Gangguan Keamanan Ketertiban Masyarakat (Kamtibmas) Menurut Bulan di Polsek Bawang, 2020

	Bulan	Lapor	Selesai
	(1)	(2)	(3)
1	Januari	-	-
2	Pebruari	-	-
3	Maret	1	-
4	April	2	2
5	Mei	-	-
6	Juni	-	-
7	Juli	-	-
8	Agustus	-	-
9	September	-	-
10	Oktober	-	-
11	Nopember	-	-
12	Desember	-	-
	Jumlah	3	2

Sumber : Satreskrim Polres Batang

Tabel 6.12. Jumlah Pelanggan, Volume Air yang Disalurkan dan Nilai Air Minum yang terjual pada Pelanggan PUDAM Sendang Kamulyan Batang di Kecamatan Bawang, 2020

No.	Jenis Pelanggan	Pelanggan	Volume Air (M3)	Nilai (Rupiah)
(1)	(2)	(3)	(4)	(5)
1	Rumah Tangga	434	63 413	289 993 875
2	Niaga	1	430	4 657 875
3	Instansi Pemerintah	6	1 136	9 431 250
4	Industri	-	-	-
5	Sosial Umum	8	2 504	6 079 050
6	Sosial Khusus	8	1 773	8 808 750
7	Khusus	-	-	-
Jumlah		457	69 256	318 970 800
2019		485	67 583	303 368 500

Sumber : PUDAM Sendang Kamulyan Batang

Tabel 6.13. Jumlah Menara Telekomunikasi Menurut Desa  
di Kecamatan Bawang, 2018-2020

Desa	2018	2019	2020
(1)	(2)	(3)	(4)
1 Pranten	-	-	-
2 Deles	-	-	-
3 Gunungsari	-	-	-
4 Jambangan	-	1	1
5 Kebaturan	-	-	-
6 Kalirejo	-	-	-
7 Sangubanyu	2	2	2
8 Wonosari	1	1	1
9 Jlamprang	-	1	1
10 Bawang	1	1	1
11 Candigugur	2	2	2
12 Pangempon	1	1	1
13 Sidoharjo	-	-	-
14 Surjo	-	1	1
15 Soka	-	-	-
16 Sibebek	-	-	-
17 Getas	1	1	1
18 Pesusukan	-	-	-
19 Candirejo	-	-	-
20 Purbo	-	-	-
Jumlah	8	11	11

Sumber : Dinas Pekerjaan Umum dan Penataan Ruang Kabupaten Batang

Tabel 6.14. Sarana Transportasi Antar Desa Menurut Desa di Kecamatan Bawang, 2020

Desa	Jenis Transpotasi	Keberadaan Angkutan Umum
(1)	(2)	(3)
1. Pranten	Darat	Tidak ada
2. Deles	Darat	Ada, tanpa trayek
3. Gunungsari	Darat	Ada, tanpa trayek
4. Jambangan	Darat	Ada, tanpa trayek
5. Kebaturan	Darat	Ada, tanpa trayek
6. Kalirejo	Darat	Ada, tanpa trayek
7. Sangubanyu	Darat	Ada, trayek tetap
8. Wono Sari	Darat	Ada, trayek tetap
9. Jlamprang	Darat	Ada, trayek tetap
10. Bawang	Darat	Ada, trayek tetap
11. Candigugur	Darat	Ada, trayek tetap
12. Pangempon	Darat	Ada, trayek tetap
13. Sidoharjo	Darat	Ada, trayek tetap
14. Surjo	Darat	Ada, trayek tetap
15. Soka	Darat	Tidak ada
16. Sibebek	Darat	Ada, tanpa trayek
17. Getas	Darat	Tidak ada
18. Pesusukan	Darat	Tidak ada
19. Candirejo	Darat	Ada, tanpa trayek
20. Purbo	Darat	Tidak ada

Sumber : BPS, Pendataan Potensi Desa

Tabel 6.15. Kondisi Jalan Darat Antar Desa Menurut Desa di Kecamatan Bawang, 2020

Desa	Jenis Permukaan Jalan	Dapat Dilalui Kendaraan Bermotor Roda 4 atau Lebih
(1)	(2)	(3)
1. Pranten	Aspal/Beton	Sepanjang tahun
2. Deles	Aspal/Beton	Sepanjang tahun
3. Gunungsari	Aspal/Beton	Sepanjang tahun
4. Jambangan	Aspal/Beton	Sepanjang tahun
5. Kebaturan	Aspal/Beton	Sepanjang tahun
6. Kalirejo	Aspal/Beton	Sepanjang tahun
7. Sangubanyu	Aspal/Beton	Sepanjang tahun
8. Wono Sari	Aspal/Beton	Sepanjang tahun
9. Jlamprang	Aspal/Beton	Sepanjang tahun
10. Bawang	Aspal/Beton	Sepanjang tahun
11. Candigugur	Aspal/Beton	Sepanjang tahun
12. Pangempon	Aspal/Beton	Sepanjang tahun
13. Sidoharjo	Aspal/Beton	Sepanjang tahun
14. Surjo	Aspal/Beton	Sepanjang tahun
15. Soka	Aspal/Beton	Sepanjang tahun
16. Sibebek	Aspal/Beton	Sepanjang tahun
17. Getas	Aspal/Beton	Sepanjang tahun
18. Pasusukan	Aspal/Beton	Sepanjang tahun
19. Candirejo	Aspal/Beton	Sepanjang tahun
20. Purbo	Aspal/Beton	Sepanjang tahun

Sumber : BPS, Pendataan Potensi Desa

Tabel 6.16. Keberadaan Kantor Pos/Pos Pembantu/Rumah Pos dan Perusahaan/  
Agen Jasa Ekspedisi Swasta Menurut Desa di Kecamatan Bawang, 2020

Desa	Kantor Pos/Pos Pembantu/Rumah Pos	Perusahaan/Agen Jasa Ekspedisi Swasta
(1)	(2)	(3)
1. Pranten	Tidak ada	Tidak ada
2. Deles	Tidak ada	Tidak ada
3. Gunungsari	Tidak ada	Tidak ada
4. Jambangan	Tidak ada	Tidak ada
5. Kebaturan	Tidak ada	Tidak ada
6. Kalirejo	Tidak ada	Tidak ada
7. Sangubanyu	Tidak ada	Tidak ada
8. Wono Sari	Tidak ada	Tidak ada
9. Jlamprang	Tidak ada	Tidak ada
10. Bawang	Beroperasi	Beroperasi
11. Candigugur	Beroperasi	Beroperasi
12. Pangempon	Beroperasi	Tidak ada
13. Sidoharjo	Beroperasi	Tidak ada
14. Surjo	Beroperasi	Tidak ada
15. Soka	Tidak ada	Tidak ada
16. Sibebek	Beroperasi	Tidak ada
17. Getas	Tidak ada	Tidak ada
18. Pasusukan	Tidak ada	Tidak ada
19. Candirejo	Beroperasi	Tidak ada

# BAB 7



## PERBANDINGAN ANTAR KECAMATAN

Kecamatan Dalam Angka 2021

<https://batangkab.bps.go.id>





Tabel 7.1. Perbandingan Luas Wilayah Antar Kecamatan di Kabupaten Batang, 2020

	Kecamatan	Luas (Ha)	Persentase
	(1)	(2)	(3)
01	Wonotunggal	5 235,27	6,64
02	Bandar	7 332,80	9,30
03	Blado	7 838,92	9,94
04	Reban	4 633,38	5,88
05	Bawang	7 384,51	9,36
06	Tersono	4 932,98	6,26
07	Warungasem	7 276,64	9,23
08	Limpung	3 341,66	4,24
09	Banyuputih	4 442,50	5,63
10	Subah	8 352,17	10,59
11	Pecalungan	3 618,97	4,59
12	Tulis	4 508,78	5,72
13	Kandeman	4 175,67	5,29
14	Batang	3 434,54	4,36
15	Warungasem	2 355,37	2,99
	Jumlah	78 864,16	100,00

Sumber : BPS Kabupaten Batang

Tabel 7.2. Perbandingan Jumlah Penduduk Antar Kecamatan dan Rasio Jenis Kelamin di Kabupaten Batang, 2020

	Kecamatan	Laki-laki	Perempuan	Jumlah	Rasio Jenis Kelamin	
	(1)	(2)	(3)	(4)	(5)	
01	Wonotunggal	19 072	18 725	37 797	101,85	
02	Bandar	36 411	35 280	71 691	103,21	
03	Blado	23 371	22 464	45 835	104,04	
04	Reban	20 229	20 077	40 306	100,76	
05	Bawang	28 426	27 246	55 672	104,33	
06	Tersono	20 423	20 059	40 482	101,81	
07	Gringsing	31 738	31 281	63 019	101,46	
08	Limpung	21 992	21 895	43 887	100,44	
09	Banyuputih	18 509	18 199	36 708	101,70	
10	Subah	26 742	26 444	53 186	101,13	
11	Pecalungan	16 351	16 168	32 519	101,13	
12	Tulis	19 365	19 420	38 785	99,72	
13	Kandeman	27 643	26 959	54 602	102,54	
14	Batang	67 344	66 394	133 738	101,43	
15	Warungasem	27 191	26 300	53 491	103,39	
	Jumlah	2020	404 807	396 911	801 718	101,99
		2019	383 697	384 886	768 583	99,69
		2018	380 574	381 803	762 377	99,68
		2017	377 492	378 587	756 079	99,71
		2016	374 375	375 345	749 720	99,74

Sumber : BPS, Proyeksi Penduduk Hasil SP2010 dan SP2020



Sensus  
Penduduk  
2020

#MencatatIndonesia



# DATA

## MENCERDASKAN BANGSA

<https://batangkab.bps.go.id>



**BADAN PUSAT STATISTIK  
KABUPATEN BATANG**

Jalan Pemuda No. 90 Batang 51216

Telp/Fax (0285) 391004

Website: [batangkab.bps.go.id](http://batangkab.bps.go.id) Email: [bps3325@bps.go.id](mailto:bps3325@bps.go.id)

ISBN 978-623-7979-20-3



9 786237 979203