



**KECAMATAN
BANYUPUTIH
DALAM ANGKA**

2020



**BADAN PUSAT STATISTIK
KABUPATEN BATANG**



**KECAMATAN
BANYUPUTIH
DALAM ANGKA**

2020

KECAMATAN BANYUPUTIH
Dalam Angka
2020

ISBN : 978-602-6375-98-8
Nomor Publikasi: 33250.2015
Katalog: 1102001.3325081

Ukuran Buku: A5 (14,8 cm x 21 cm)
Jumlah Halaman: xiv + 118 halaman

Naskah:
Badan Pusat Statistik Kabupaten Batang

Gambar Kover oleh:
Badan Pusat Statistik Kabupaten Batang

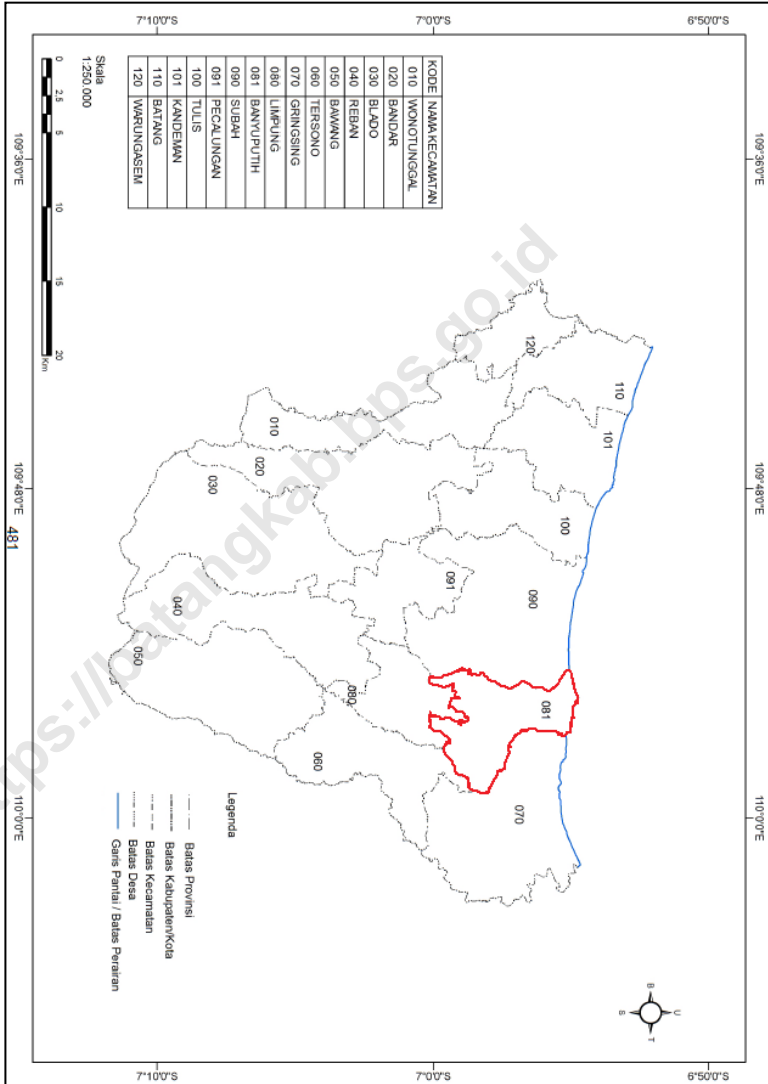
Ilustrasi Kover:
Wisata Alam Kecamatan Banyuputih

Diterbitkan oleh:
© BPS Kabupaten Batang

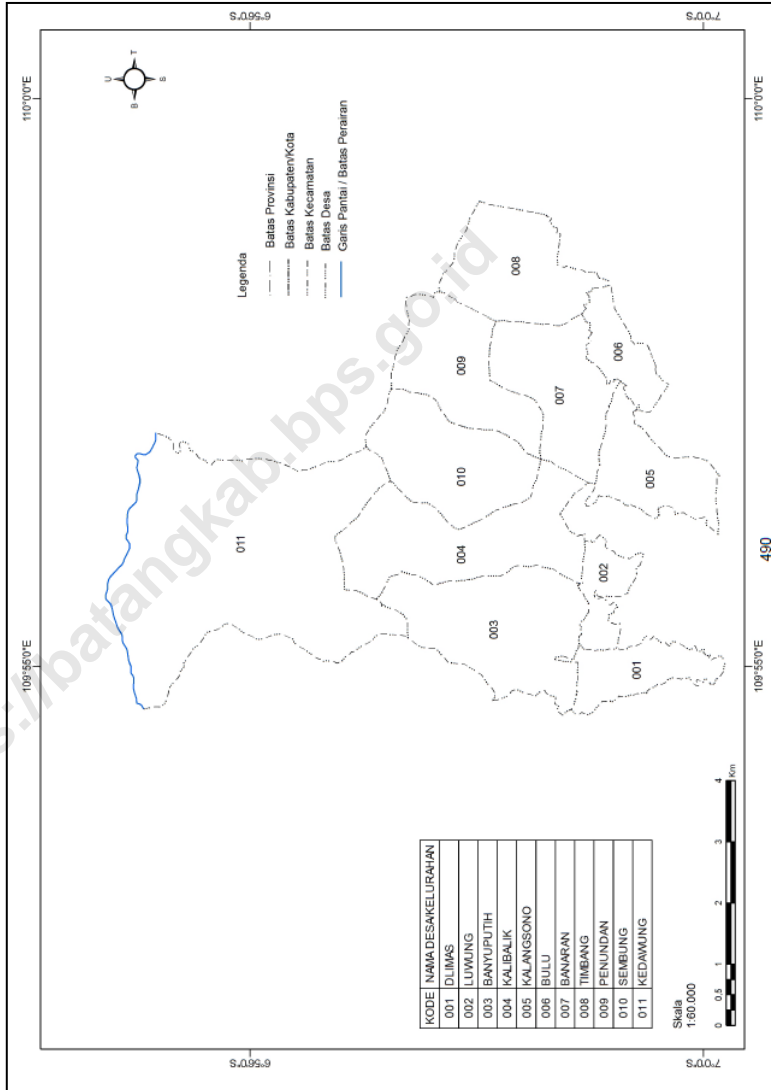
Dicetak oleh:
CV. Pradana Utama

Dilarang mengumumkan, mendistribusikan, mengomunikasikan, dan/atau menggandakan sebagian atau seluruh isi buku ini untuk tujuan komersial tanpa izin tertulis dari Badan Pusat Statistik.

PETA WILAYAH KABUPATEN BATANG



PETA WILAYAH KECAMATAN BANYUPUTIH





SAMBUTAN
KEPALA BPS KABUPATEN BATANG

Assalamu' alaikum wr. wb

Puji syukur kita panjatkan kepada Allah Yang Maha Esa yang telah melimpahkan rahmat-Nya kepada kita semua, sehingga penyusunan publikasi "Kecamatan Banyuputih Dalam Angka 2020" dapat diselesaikan secara tepat waktu.

Publikasi ini utamanya berisi data potensi daerah di wilayah Kecamatan Banyuputih dari berbagai sektor yang dapat digunakan untuk membantu menyusun perencanaan dan mengevaluasi pembangunan yang telah dilaksanakan.

Kami ucapkan terima kasih dan penghargaan yang setinggi-tingginya kepada Koordinator Statistik Kecamatan Banyuputih dan semua pihak yang telah turut serta membantu dalam proses penyusunan publikasi, semoga bermanfaat.

Wassalamu' alaikum wr. wb.

Batang, September 2020
Kepala Badan Pusat Statistik
Kabupaten Batang

EDDY PRAWOTO

KATA PENGANTAR

Assalamu' alaikum wr. wb

"Kecamatan Banyuputih Dalam Angka 2020" merupakan publikasi tahunan sebagai kelanjutan publikasi sebelumnya yang menyajikan data statistik secara series. Publikasi ini memuat gambaran mengenai keadaan geografis, pemerintahan, penduduk, sosial dan ekonomi Kecamatan Banyuputih pada tahun 2019.

Penghargaan dan ucapan terima kasih sebesar-besarnya kami sampaikan kepada berbagai pihak baik instansi pemerintah maupun swasta atas bantuan dan dukungan dalam penyusunan publikasi ini.

Semoga publikasi ini bermanfaat bagi pengguna data dan kami harapkan kritik serta saran yang bersifat membangun untuk penyempurnaan publikasi berikutnya.

Wassalamu' alaikum wr. wb.

Banyuputih, September 2020
Koordinator Statistik Kecamatan
Banyuputih



M. KHAFIDHIN

DAFTAR ISI

	Halaman
Peta Wilayah Kabupaten Batang	iii
Peta Wilayah Kecamatan Banyuputih	iv
Sambutan Kepala BPS Kabupaten Batang	v
Kata Pengantar	vi
Daftar Isi	vii
Daftar Tabel	viii
Daftar Gambar	xii
Penjelasan Umum	xiii

DAFTAR TABEL

	Halaman
BAB I. KEADAAN GEOGRAFI	
1.1. Letak Geografis Kecamatan Banyuputih	4
1.2. Jarak dari Ibukota Kecamatan Banyuputih ke Kantor Desa	5
1.3. Letak Titik Koordinat Kantor Desa dan Kantor Kecamatan di Kecamatan Banyuputih Luas Wilayah Menurut Jenis Tanah	6
1.4. Batas Wilayah Desa di Kecamatan Banyuputih	7
1.5. Luas Wilayah Menurut Jenis Tanah di Kecamatan Banyuputih, 2018..	8
BAB II. PEMERINTAHAN	
2.1. Klasifikasi Desa Menurut Status Pemerintahan di Kecamatan Banyuputih, 2019	12
2.2. Jumlah Dusun, RW dan RT di Kecamatan Banyuputih, 2019	13
2.3. Jumlah Perangkat Desa Menurut Jenisnya di Kecamatan Banyuputih, 2019	14
2.4. Jumlah Pemilih dan Pengguna Hak Pilih Pemilu Kepala Daerah Kabupaten Batang 2017 di Kecamatan Banyuputih	16
2.5. Hasil Perolehan Suara Pemilu Kepala Daerah Kabupaten Batang 2017 di Kecamatan Banyuputih	17
2.6. Jumlah Pemilih dan Pengguna Hak Pilih Pemilu Kepala Daerah Provinsi Jawa Tengah 2018 di Kecamatan Banyuputih	18
2.7. Hasil Perolehan Suara Pemilu Kepala Daerah Provinsi Jawa Tengah 2018 di Kecamatan Banyuputih	19
2.8. Jumlah Tempat Pemungutan Suara (TPS) dan Pemilih pada Pemilu 2019 Menurut Desa di Kecamatan Banyuputih	20
2.9. Rekapitulasi Hasil Penghitungan Perolehan Suara Calon Anggota Dewan Perwakilan Daerah (DPD) pada Pemilu 2019 Menurut Desa di Kecamatan Banyuputih.....	21
2.10. Rekapitulasi Hasil Penghitungan Perolehan Suara Calon Anggota Dewan Perwakilan Rakyat (DPR) pada Pemilu 2019 Menurut Desa di Kecamatan Banyuputih.....	25
2.11. Rekapitulasi Hasil Penghitungan Perolehan Suara Calon Anggota Dewan Perwakilan Rakyat Daerah (DPRD) Provinsi pada Pemilu 2019 Menurut Desa di Kecamatan Banyuputih	28
2.12. Rekapitulasi Hasil Penghitungan Perolehan Suara Calon Anggota Dewan Perwakilan Rakyat Daerah (DPRD) Kabupaten pada Pemilu 2019 Menurut Desa di Kecamatan Banyuputih	31
2.13. Rekapitulasi Hasil Penghitungan Perolehan Suara Pasangan Calon Presiden dan Wakil Presiden pada Pemilu 2019 Menurut Desa di Kecamatan Banyuputih.....	34
BAB III. PENDUDUK DAN KETENAGAKERJAAN	
3.1. Jumlah Penduduk Menurut Jenis Kelamin dan Sex Rasio di Kecamatan Banyuputih, 2019	38

3.2.	Jumlah Penduduk Menurut Kelompok Umur dan Jenis Kelamin di Kecamatan Banyuputih, 2019	39
3.3.	Jumlah Penduduk Menurut Kelompok Umur dan Desa di Kecamatan Banyuputih, 2019	40
3.4.	Jumlah Penduduk Menurut Status Kewarganegaraan di Kecamatan Banyuputih, 2019	43
3.5.	Kepadatan Penduduk per Hektar dan Kilometer Persegi di Kecamatan Banyuputih, 2019	44

BAB IV. SOSIAL

4.1.	Banyaknya Sekolah Taman Kanak-kanak dan Raudhatul Athfal di Kecamatan Banyuputih Tahun Pelajaran 2019/2020	49
4.2.	Banyaknya Sekolah Dasar dan Madrasah Ibtidaiyah di Kecamatan Banyuputih Tahun Pelajaran 2019/2020	50
4.3.	Banyaknya Sekolah Menengah Pertama dan Madrasah Tsanawiyah di Kecamatan Banyuputih Tahun Pelajaran 2019/2020	51
4.4.	Banyaknya Sekolah Menengah Atas, Kejuruan dan Madrasah Aliyah di Kecamatan Banyuputih Tahun Pelajaran 2019/2020	52
4.5.	Banyaknya Murid Taman Kanak-kanak dan Sekolah Dasar di Kecamatan Banyuputih Tahun Pelajaran 2019/2020	53
4.6.	Banyaknya Murid Sekolah Menengah Pertama, Sekolah Menengah Atas dan Sekolah Menengah Kejuruan di Kecamatan Banyuputih Tahun Pelajaran 2019/2020	54
4.7.	Banyaknya Guru Taman Kanak-kanak dan Sekolah Dasar di Kecamatan Banyuputih Tahun Pelajaran 2019/2020	55
4.8.	Banyaknya Guru Sekolah Menengah Pertama, Sekolah Menengah Atas dan Sekolah Menengah Kejuruan di Kecamatan Banyuputih Tahun Pelajaran 2019/2020	56
4.9.	Jumlah Penduduk Menurut Agama di Kecamatan Banyuputih, 2019 ..	57
4.10.	Jumlah Tempat Ibadah di Kecamatan Banyuputih, 2019	58
4.11.	Banyaknya Nikah Menurut Bulan di Kecamatan Banyuputih, 2019	59
4.12.	Banyaknya Nikah Menurut Desa di Kecamatan Banyuputih, 2019	60
4.13.	Banyaknya Jemaah Haji Menurut Desa di Kecamatan Banyuputih, 2019.....	61
4.14.	Banyaknya Posyandu Menurut Strata di Kecamatan Banyuputih, 2018.....	62
4.15.	Banyaknya Upaya Kesehatan Bersumberdaya masyarakat (UKBM) di Kecamatan Banyuputih, 2018	63
4.16.	Jumlah Tenaga Medis dan Tenaga Keperawatan Menurut Fasilitas Kesehatan Puskesmas, 2019	64
4.17.	Jumlah Pengunjung Rawat Jalan Puskesmas Kecamatan Banyuputih Menurut Bulan, 2019.....	65
4.18.	Perkembangan Tahapan Keluarga Sejahtera di Kecamatan Banyuputih, 2019	66
4.19.	Sarana Olahraga Menurut Jenisnya di Kecamatan Banyuputih, 2019	67
4.20.	Banyaknya Keluarga Menurut Desa/Kelurahan dan Jenis Pengguna Listrik di Kecamatan Banyuputih, 2019.....	68
4.21.	Banyaknya Sarana Kesehatan Menurut Desa/Kelurahan dan Jenis Sarana Kesehatan di Kecamatan Banyuputih, 2019.....	69

4.22.	Kemudahan Mencapai Sarana Kesehatan Terdekat Bagi Desa/Kelurahan yang Tidak ada Sarana Kesehatan Menurut Desa/Kelurahan dan Jenis Sarana Kesehatan di Kecamatan Banyuputih, 2019	70
4.23.	Banyaknya Warga Penderita Gizi Buruk Menurut Desa/Kelurahan di Kecamatan Banyuputih, 2017 dan 2018	73
4.24.	Banyaknya Kejadian Bencana Alam Menurut Desa/Kelurahan dan Jenis Bencana Alam di Kecamatan Banyuputih, 2018	74
4.25.	Banyaknya Korban Jiwa Akibat Bencana Alam Menurut Desa/Kelurahan dan Jenis Bencana Alam di Kecamatan Banyuputih, 2018	76
4.26.	Keberadaan Fasilitas/Upaya Antisipasi/Mitigasi Bencana Alam Menurut Desa/Kelurahan di Kecamatan Banyuputih, 2019	80
4.27.	Banyaknya Sarana dan Prasarana Ekonomi Menurut Desa/Kelurahan dan Jenisnya di Kecamatan Banyuputih, 2019	82
4.28.	Banyaknya Sarana Lembaga Keuangan Yang Beroperasi Menurut Desa/Kelurahan dan Jenisnya di Kecamatan Banyuputih, 2019	85
4.29.	Banyaknya Koperasi yang Masih Aktif Menurut Desa/Kelurahan dan Jenis Koperasi di Kecamatan Banyuputih, 2019	86
4.30.	Banyaknya Embung Desa Menurut Desa/Kelurahan di Kecamatan Banyuputih, 2018 dan 2019	87
4.31.	Jumlah Menara dan Operator Layanan Komunikasi Telepon Seluler Serta Kondisi Sinyal Telepon Seluler Menurut Desa/Kelurahan di Kecamatan Banyuputih, 2019	88
4.32.	Sarana Transportasi Antar Desa/Kelurahan Menurut Desa/Kelurahan di Kecamatan Banyuputih, 2019	89
4.33.	Kondisi Jalan Darat Antar Desa/Kelurahan Menurut Desa/Kelurahan di Kecamatan Banyuputih, 2019	90
4.34.	Keberadaan Kantor Pos/Pos Pembantu/Rumah Pos dan Perusahaan/Agen Jasa Ekspedisi Swasta Menurut Desa/Kelurahan di Kecamatan Banyuputih, 2019	91
BAB V. PERTANIAN		
5.1.	Laporan Luas Tanaman Padi di Kecamatan Banyuputih, 2019	96
5.2.	Laporan Luas Tanaman Palawija Jagung di Kecamatan Banyuputih, 2019	97
5.3.	Laporan Luas Tanaman Palawija Kacang Tanah di Kecamatan Banyuputih, 2019	98
5.4.	Laporan Luas Tanaman Palawija Ubikayu/Singkong Tanah di Kecamatan Banyuputih, 2019	99
5.5.	Laporan Luas Tanaman Palawija Ubi Jalar/Ketela Rambat di Kecamatan Banyuputih, 2019	100
5.6.	Jumlah Ternak Besar dan Kecil Menurut Desa di Kecamatan Banyuputih, 2019	101
BAB VI. PEREKONOMIAN DAN KEUANGAN		
6.1.	Jumlah Sarana Ekonomi di Kecamatan Banyuputih, 2019	106

6.2.	Realisasi Dana Desa, Alokasi Dana Desa, Bagi Hasil Pajak dan Retribusi Daerah di Kecamatan Banyuputih, 2019 (Rupiah)	107
6.3.	Realisasi Pelaksanaan Anggaran Pendapatan Desa di Kecamatan Banyuputih, 2019 (Rupiah)	108
6.4.	Realisasi Pelaksanaan Anggaran Belanja Desa di Kecamatan Banyuputih, 2019 (Rupiah)	109
6.5.	Realisasi Pelaksanaan Pembiayaan Desa di Kecamatan Banyuputih, 2019 (Rupiah)	111
6.6.	Pokok Ketetapan dan Realisasi Pokok Ketetapan Pajak Bumi Bangunan (PBB) P2 di Kecamatan Banyuputih, 2019	112
6.7.	Jalan Kabupaten Menurut Ruas di Kecamatan Banyuputih, 2019	113
6.8.	Jumlah Kecelakaan Lalu Lintas Menurut Bulan di Polsek Banyuputih, 2019	114
BAB VII.	PERBANDINGAN ANTAR KECAMATAN	
7.1.	Perbandingan Luas Wilayah Antar Kecamatan, 2019	117
7.2.	Perbandingan Jumlah Penduduk Antar Kecamatan dan Sex Ratio, 2019	118

DAFTAR GAMBAR

	Halaman
1. Persentase Penggunaan Lahan di Kecamatan Banyuputih, 2019	3
2. Jumlah Dusun, RW dan RT di Kecamatan Banyuputih, 2019	11
3. Piramida Penduduk Kecamatan Banyuputih, 2019	37
4. Jumlah Sekolah SD/MI, SMP/MTs dan SMA/SMK/MA di Kecamatan Banyuputih Tahun Pelajaran 2019/2020	48
5. Luas Panen Tanaman Padi dan Palawija di Kecamatan Banyuputih, 2019	95
6. Persentase Realisasi Pelaksanaan Anggaran Belanja Desa di Kecamatan Banyuputih, 2019.....	105

PENJELASAN UMUM

Tanda-tanda, satuan-satuan, dan lain-lainnya yang digunakan dalam publikasi ini adalah sebagai berikut:

1. TANDA-TANDA

Data tidak tersedia	:	...
Tidak ada atau nol	:	—
Data dapat diabaikan	:	0
Tanda decimal	:	,
Data tidak dapat ditampilkan	:	NA
Angka perkiraan	:	^e
Angka sementara	:	x
Angka sangat sementara	:	xx
Angka diperbaiki	:	r

2. SATUAN

barel	:	158,99 liter = $1/6,2898 \text{ m}^3$
hektar (ha)	:	10 000 m ²
kilometer (km)	:	1 000 meter (m)
knot	:	1,8523 km/jam
kuintal	:	100 kg
KWh	:	1 000 Watt hour
MWh	:	1 000 KWh
liter (untuk beras)	:	0,80 kg
ons	:	28,31 gram
ton	:	1 000 kg

Satuan lain: buah, dus, butir, helai/lembar, kaleng, batang, pulsa, ton kilometer (ton-km), jam, menit, persen (%).

Perbedaan angka di belakang koma disebabkan oleh pembulatan angka.

BAB 1

KEADAAN GEOGRAFI



Kecamatan Dalam Angka 2020

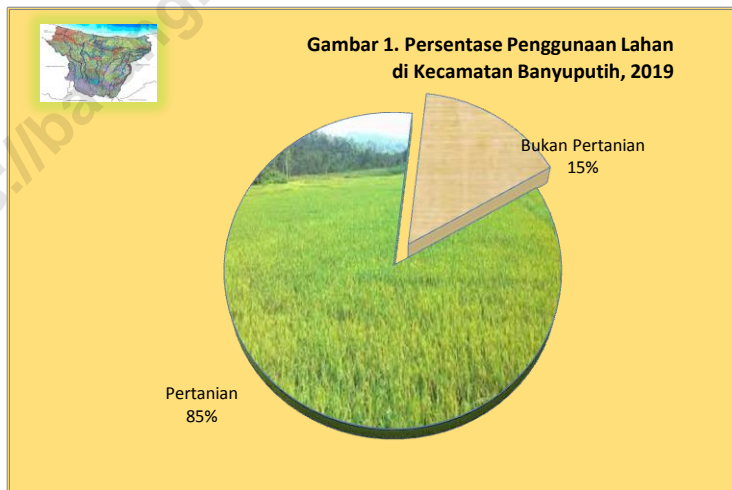
BAB I KEADAAN GEOGRAFI

Dilihat dari Peta Wilayah Kabupaten Batang, Kecamatan Banyuputih berbatasan dengan :

- Sebelah barat : Kecamatan Subah
- Sebelah utara : Laut Jawa
- Sebelah timur : Kecamatan Tersono dan Kecamatan Gringsing
- Sebelah selatan : Kecamatan Limpung

Secara administratif Kecamatan Banyuputih terdiri dari 11 (sebelas) desa dengan letak kantor kecamatan berada di Desa Sembung. Berdasarkan data luas wilayah Kecamatan Banyuputih mempunyai luas 4.442,49 Hektar atau 44,42 Kilometer persegi. Jarak dari utara ke selatan \pm 12 Km dan jarak dari barat ke timur \pm 9,7 Km.

Dari hasil laporan desa diperoleh data mengenai luas lahan keadaan tahun 2019 untuk Kecamatan Banyuputih seluruhnya seluas 4.442,49 ha yang terdiri dari lahan pertanian 3.783,07 ha dan lahan bukan pertanian 659,43 ha.



Tabel 1.1. Letak Geografis Kecamatan Banyuputih

1. Batas Wilayah Kecamatan Banyuputih

Utara	:	Laut Jawa
Timur	:	Kecamatan Tersono Dan Kecamatan Gringsing
Selatan	:	Kecamatan Limpung
Barat	:	Kecamatan Subah

2. Jarak Wilayah Kecamatan Banyuputih

Barat ke Timur	:	\pm 9,70 Km
Utara ke Selatan	:	\pm 12,00 Km

3. Jarak Ibukota Kecamatan Banyuputih ke Ibukota Kabupaten Sekitarnya

Dari Banyuputih ke Batang	:	\pm 28,00	Km
Dari Banyuputih ke Kendal	:	\pm 27,00	Km
Dari Banyuputih ke Kota Pekalongan	:	\pm 33,00	Km
Dari Banyuputih ke Kab Pekalongan	:	\pm 39,00	Km
Dari Banyuputih ke Kota Semarang	:	\pm 76,00	Km

4. Jarak Ibukota Kecamatan Banyuputih ke Ibukota Kecamatan Sekitarnya

Dari Banyuputih ke Subah	:	\pm 6,00	Km
Dari Banyuputih ke Limpung	:	\pm 5,00	Km
Dari Banyuputih ke Tersono	:	\pm 10,00	Km
Dari Banyuputih ke Gringsing	:	\pm 17,00	Km
Dari Banyuputih ke Tulis	:	\pm 16,00	Km
Dari Banyuputih ke Reban	:	\pm 14,00	Km

5. Ketinggian Rata-rata Kecamatan Banyuputih : \pm 254 Meter
Di atas Permukaan Laut

Sumber : Kantor Kecamatan

Tabel 1.2. Jarak dari Ibukota Kecamatan Banyuputih ke Kantor Desa

Desa	Alamat (Dusun)	Jarak (km)
(1)	(2)	(3)
1. Dlimas	Dlimas	5
2. Luwung	Luwung	2
3. Banyuputih	Banyuputih	2
4. Kalibalik	Kalibalik	1
5. Kalangsono	Kalangsono	3
6. Bulu	Jetis	3
7. Banaran	Randubowo	2
8. Timbang	Timbang	3
9. Penundan	Penundan	2
10. Sembung	Sembung	1
11. Kedawung	Kedawung	9

Sumber : BPS, Pendataan Potensi Desa

Tabel 1.3. Letak Titik Koordinat Kantor Desa dan Kantor Kecamatan di Kecamatan Banyuputih

Desa	Garis Lintang dan Bujur	
	Lintang Selatan	Bujur Timur
(1)	(2)	(3)
1. Dlimas	6,99130	109,92830
2. Luwung	7,00910	109,92830
3. Banyuputih	6,97410	109,92690
4. Kalibalik	6,97160	109,93270
5. Kalangsono	6,99410	109,94160
6. Bulu	6,98610	109,96410
7. Banaran	6,98000	109,96020
8. Timbang	6,97610	109,97550
9. Penundan	6,96660	109,96110
10. Sembung	6,97190	109,94360
11. Kedawung	6,93250	109,94880
Kecamatan Banyuputih	6,9719	109,9436

Sumber : BPS, Pendataan Potensi Desa

Tabel 1.4. Batas Wilayah Desa di Kecamatan Banyuputih

Desa	Utara	Selatan	Barat	Timur
(1)	(2)	(3)	(4)	(5)
1. Dlimas	Banyuputih	Limpung	Subah	Limpung
2. Luwung	Banyuputih	Limpung	Dlimas	Kalangsono
3. Banyuputih	Kedawung	Luwung	Subah	Kalibalik
4. Kalibalik	Kedawung	Luwung	Banyuputih	Sembung
5. Kalangsono	Banaran	Limpung	Luwung	Tersono
6. Bulu	Timbang	Tersono	Kalangsono	Tersono
7. Banaran	Penundan	Kalangsono	Sembung	Timbang
8. Timbang	Gringsing	Tersono	Penundan	Gringsing
9. Penundan	Gringsing	Banaran	Sembung	Timbang
10. Sembung	Gringsing	Kalibalik	Kalibalik	Penundan
11. Kedawung	Laut Jawa	Kalibalik	Subah	Gringsing

Sumber : : Potensi Desa 2018

Tabel 1.5. Luas Wilayah Menurut Jenis Tanah di Kecamatan Banyuputih, 2018

Desa	Jenis Tanah (Ha)		
	Tanah Sawah	Tanah Kering	Jumlah
(1)	(2)	(3)	(4)
1. Diimas	78,48	43,97	122,44
2. Luwung	57,46	61,00	118,46
3. Banyuputih	5,10	550,72	555,82
4. Kalibalik	84,29	312,84	397,14
5. Kalangsono	109,42	115,76	225,17
6. Bulu	51,36	64,59	115,95
7. Banaran	40,43	333,04	373,47
8. Timbang	14,34	310,51	324,84
9. Penundan	-	314,80	314,80
10. Sembung	84,14	332,50	416,63
11. Kedawung	97,36	1380,38	1 477,74
Jumlah	622,36	3 820,13	4 442,49

Sumber : Laporan Desa

BAB 2

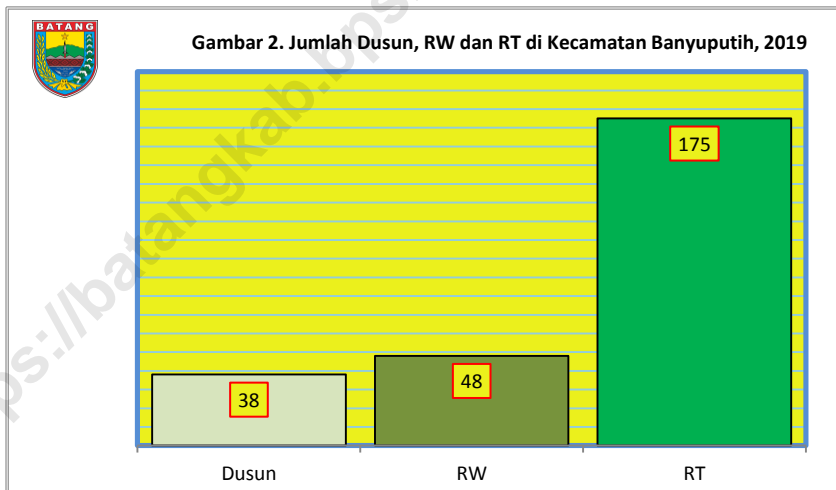
PEMERINTAHAN



Kecamatan Dalam Angka 2020

BAB II PEMERINTAHAN

Kecamatan Banyuputih pada tahun 2019 terbagi dalam 11 desa. Wilayah tersebut terdiri dari 48 dusun, 46 Rukun Warga (RW) dan 175 Rukun Tetangga (RT). Jumlah Rukun Tetangga (RT) terbanyak dimiliki oleh Desa Banyuputih yaitu sebanyak 25 RT, sedangkan yang paling sedikit dimiliki oleh Desa Penundan, yaitu sebanyak 7 RT. Jumlah perangkat desa di Kecamatan Banyuputih adalah sebanyak 121 orang. Kantor Kecamatan Banyuputih terletak di Jalan Raya Pantura Sembung Banyuputih-Batang Dusun Kemloko, Desa Sembung Kode pos 51271, Telepon (0285)4469211



Tabel 2.1. Klasifikasi Desa Menurut Status Pemerintahan
di Kecamatan Banyuputih, 2019

	Desa	Desa	Kelurahan
	(1)	(2)	(3)
1.	Dlimas	1	-
2.	Luwung	1	-
3.	Banyuputih	1	-
4.	Kalibalik	1	-
5.	Kalangsono	1	-
6.	Bulu	1	-
7.	Banaran	1	-
8.	Timbang	1	-
9.	Penundan	1	-
10.	Sembung	1	-
11.	Kedawung	1	-
	Jumlah	11	-

Sumber : BPS, Pendataan Potensi Desa

Tabel 2.2. Jumlah Dusun, RW dan RT di Kecamatan Banyuputih, 2019

Desa	Dusun	RW	RT
(1)	(2)	(3)	(4)
1. Dlimas	3	4	11
2. Luwung	3	3	14
3. Banyuputih	4	4	25
4. Kalibalik	4	4	19
5. Kalangsono	6	6	20
6. Bulu	3	3	12
7. Banaran	6	5	14
8. Timbang	7	5	14
9. Penundan	2	2	7
10. Sembung	6	6	20
11. Kedawung	4	4	19
Jumlah	48	46	175

Sumber : Laporan Desa

Tabel 2.3. Jumlah Perangkat Desa Menurut Jenisnya di Kecamatan Banyuputih, 2019

Desa	Kepala Desa	Sekretariat Desa			
		Sekretaris Desa	Kaur TU dan Umum	Kaur Keuangan	Kaur Perencanaan
(1)	(2)	(3)	(4)	(5)	(6)
1. Dimas	1	-	1	1	1
2. Luwung	1	1	-	1	1
3. Banyuputih	1	1	1	1	-
4. Kalibalik	1	1	1	1	-
5. Kalangsono	1	1	1	1	1
6. Bulu	1	1	1	1	1
7. Banaran	1	1	1	1	1
8. Timbang	1	1	1	1	1
9. Penundan	1	-	1	1	1
10. Sembung	1	1	1	1	1
11. Kedawung	1	1	1	1	1
Jumlah	11	9	10	11	9

Tabel 2.3. Lanjutan

Desa	Pelaksana Teknis			Pelaksana Kewilayahan
	Kasi Pemerintahan	Kasi Kesejahteraan	Kasi Pelayanan	Kepala Dusun
(1)	(6)	(7)	(8)	(9)
1. Dimas	1	1	1	3
2. Luwung	1	1	1	3
3. Banyuputih	1	1	1	4
4. Kalibalik	1	1	1	4
5. Kalangsono	1	1	1	6
6. Bulu	1	1	1	2
7. Banaran	1	-	1	3
8. Timbang	-	1	-	4
9. Penundan	1	1	1	2
10. Sembung	1	1	1	6
11. Kedawung	1	1	1	4
Jumlah	10	10	10	41

Sumber : Kantor Kecamatan

Tabel 2.4. Jumlah Pemilih dan Pengguna Hak Pilih Pemilu
Kepala Daerah Kabupaten Batang 2017 di Kecamatan Banyuputih

Desa	Pemilih	Pengguna Hak Pilih		
		Suara Sah	Suara Tidak Sah	Jumlah
(1)	(2)	(3)	(4)	(5)
1 Banaran	1 884	1 443	25	1 468
2 Banyuputih	4 971	3 506	129	3 635
3 Bulu	1 467	1 094	26	1 120
4 Dlimas	1 560	1 300	13	1 313
5 Kalangsono	2 272	1 643	39	1 682
6 Kalibalik	3 635	2 773	69	2 842
7 Kedawung	3 707	2 467	34	2 501
8 Luwung	1 948	1 425	38	1 463
9 Penundan	1 737	1 291	30	1 321
10 Sembung	3 095	2 214	36	2 250
11 Timbang	1 744	1 180	34	1 214
Jumlah	28 02	20 336	473	20 809

Sumber : KPU Kabupaten Batang

Tabel 2.5. Hasil Perolehan Suara Pemilu
Kepala Daerah Kabupaten Batang 2017 di Kecamatan Banyuputih

Desa	Pasangan Calon				Jumlah
	I	II	III	IV	
(1)	(2)	(3)	(4)	(5)	(6)
1 Banaran	1 200	65	160	18	1 443
2 Banyuputih	2 846	230	370	60	3 506
3 Bulu	860	144	78	12	1 094
4 Dlimas	1 043	47	191	19	1 300
5 Kalangsono	1 249	337	36	21	1 643
6 Kalibalik	2 107	542	108	16	2 773
7 Kedawung	1 218	1 055	185	9	2 467
8 Luwung	1 033	271	112	9	1 425
9 Penundan	996	230	55	10	1 291
10 Sembung	1 266	89	849	10	2 214
11 Timbang	918	186	57	19	1 180
Jumlah	14 736	3 196	2 201	203	20 336

Pasangan Calon Bupati/Wakil Bupati :

I H. Wihaji, S.Ag, M.Pd. dan Suyono, S.IP, M.Si.

II dr. Lafran Pancaputranto, Sp.OG (K) dan H. Nurhaji Slamet Urip

III AS. Burhan, S.Ag dan Acara Ariani, S.Psi

IV Akhmad Faizin, ST dan Erna Yuniwati

Sumber : KPU Kabupaten Batang

Tabel 2.6. Jumlah Pemilih dan Pengguna Hak Pilih Pemilu
Kepala Daerah Provinsi Jawa Tengah 2018 di Kecamatan Banyuputih

Desa	Pemilih	Pengguna Hak Pilih		
		Suara Sah	Suara Tidak Sah	Jumlah
(1)	(2)	(3)	(4)	(5)
1 Banaran	1 880	1 161	46	1 207
2 Banyuputih	4 799	3 029	110	3 139
3 Bulu	1 428	940	55	995
4 Dlimas	1 524	1 084	55	1 139
5 Kalangsono	2 247	1 350	68	1 418
6 Kalibalik	3 653	2 294	53	2 347
7 Kedawung	3 587	2 140	50	2 190
8 Luwung	1 954	1 051	64	1 115
9 Penundan	1 593	1 101	60	1 161
10 Sembung	3 015	1 801	81	1 882
11 Timbang	1 732	825	37	862
Jumlah	27 412	16 776	679	17 455

Sumber : KPU Kabupaten Batang

Tabel 2.7. Hasil Perolehan Suara Pemilu
Kepala Daerah Provinsi Jawa Tengah 2018 di Kecamatan Banyuputih

Desa	Pasangan Calon		
	I	II	Jumlah
(1)	(2)	(3)	(4)
1 Banaran	717	444	1 207
2 Banyuputih	2 190	839	3 139
3 Bulu	606	334	995
4 Dlimas	723	361	1 139
5 Kalangsono	828	522	1 418
6 Kalibalik	1 729	565	2 347
7 Kedawung	1 484	656	2 190
8 Luwung	708	343	1 115
9 Penundan	801	300	1 161
10 Sembung	1 245	556	1 882
11 Timbang	619	206	862
Jumlah	11 650	5 126	17 455

Pasangan Calon Gubernur/Wakil Gubernur :
I H. Ganjar Pranowo, S H, M IP dan H. Taj Yasin
II H. Sudirman Said dan Hj. Ida Fauziyah

Sumber : KPU Kabupaten Batang

Tabel 2.8. Jumlah Tempat Pemungutan Suara (TPS) dan Pemilih pada Pemilu 2019 Menurut Desa di Kecamatan Banyuputih

Desa	Jumlah TPS	Jumlah Pemilih		
		Laki-laki	Perempuan	Jumlah
(1)	(2)	(3)	(4)	(5)
1 Banyuputih	19	2 485	2 581	5 066
2 Kalibalik	14	1 905	1 926	3 831
3 Sembung	12	1 565	1 523	3 088
4 Kedawang	14	1 796	1 853	3 649
5 Dlimas	6	792	781	1 573
6 Luwung	8	1 009	989	1 998
7 Kalangsono	9	1 154	1 151	2 305
8 Penundan	6	794	862	1 656
9 Banaran	8	952	989	1 941
10 Timbang	7	862	911	1 773
11 Bulu	6	716	741	1 457
Jumlah	109	14 030	14 307	28 337

Sumber : Komisi Pemilihan Umum Kabupaten Batang

Tabel 2.9. Rekapitulasi Hasil Penghitungan Perolehan Suara Calon Anggota Dewan Perwakilan Daerah (DPD) pada Pemilu 2019 Menurut Desa di Kecamatan Banyuputih

Desa	Jumlah Suara Sah	No. Urut Calon Anggota DPD			
		01	02	03	04
(1)	(2)	(3)	(4)	(5)	(6)
1 Banyuputih	2 846	203	35	193	285
2 Kalibalik	2 134	196	46	142	153
3 Sembung	1 570	175	38	103	131
4 Kedawang	1 905	247	62	114	168
5 Dlimas	931	100	14	46	77
6 Luwung	1 052	94	25	65	72
7 Kalangsono	1 172	106	31	73	101
8 Penundan	901	83	16	68	69
9 Banaran	1 094	168	20	85	74
10 Timbang	893	94	14	78	81
11 Bulu	855	40	11	51	69
Jumlah	15 353	1 506	312	1 018	1 280

Keterangan No. Urut Calon Anggota DPD :

01 Abdul Kholik SH. M.Si.

02 Agus Mujayanto

03 Dr. H. Bambang Sadono SH. MH.

04 Ir. H. Bambang Sutrisno MM.

Lanjutan Tabel 2.9.

Desa	No. Urut Calon Anggota DPD				
	05	06	07	08	09
(1)	(7)	(8)	(9)	(10)	(11)
1 Banyuputih	107	180	169	444	213
2 Kalibalik	85	117	181	348	100
3 Sembung	46	85	118	247	75
4 Kedawung	74	162	114	376	106
5 Dlimas	35	74	70	164	52
6 Luwung	29	52	63	161	50
7 Kalangsono	51	51	69	158	45
8 Penundan	43	59	83	178	67
9 Banaran	28	47	79	165	43
10 Timbang	26	56	72	179	42
11 Bulu	18	49	51	140	31
Jumlah	542	932	1 069	2 560	824

Keterangan No. Urut Calon Anggota DPD :

05 Budi Yuwono SH.

06 Casytha A. Kathmandu SE.

07 Dr. H. Darwito SE. MM.

08 Denty Eka Widi Pratiwi SE. MH.

09 G.K.R. Ayu Koes Indriyah

Lanjutan Tabel 2.9.

Desa	No. Urut Calon Anggota DPD				
	10	11	12	13	14
(1)	(12)	(13)	(14)	(15)	(16)
1 Banyuputih	64	60	24	470	78
2 Kalibalik	59	51	9	364	54
3 Sembung	38	34	6	233	51
4 Kedawung	32	33	47	109	76
5 Dlimas	31	21	14	100	47
6 Luwung	29	25	6	210	32
7 Kalangsono	66	28	10	224	37
8 Penundan	10	20	7	76	37
9 Banaran	22	29	9	196	21
10 Timbang	23	36	9	53	33
11 Bulu	9	8	14	223	30
Jumlah	383	345	155	2 258	496

Keterangan No. Urut Calon Anggota DPD :

10 Isnan Ahmad Juhardani S.P.

11 Drs. H. Jamun M.Pd.I

12 Drs. Joko J. Prihatmoko M.Si.

13 Kholison SH.

14 Drs. M. Abdul Rohim

Lanjutan Tabel 2.9.

Desa	No. Urut Calon Anggota DPD					
	15	16	17	18	19	20
(1)	(17)	(18)	(19)	(20)	(21)	(22)
1 Banyuputih	27	35	139	43	55	22
2 Kalibalik	19	30	116	23	19	22
3 Sembung	21	26	99	19	8	17
4 Kedawung	17	40	50	14	31	33
5 Dlimas	19	9	37	5	7	9
6 Luwung	12	16	78	9	10	14
7 Kalangsono	14	15	54	17	12	10
8 Penundan	12	8	32	8	11	14
9 Banaran	21	9	49	13	3	13
10 Timbang	7	14	36	11	13	16
11 Bulu	8	11	25	16	46	5
Jumlah	177	213	715	178	215	175

Keterangan No. Urut Calon Anggota DPD :

15 H. Muh Mahsun S.IP.	18 Dr. KH. Muqoddam Cholil MA.
16 Drs. H. Muhtar Lutfi MM	19 H. Naibul Umam Eko Sakti S.Ag. M.Si.
17 Mujiburrohman S.S.	20 Solehin S.Pd MM.

Sumber : Komisi Pemilihan Umum Kabupaten Batang

Tabel 2.10. Rekapitulasi Hasil Penghitungan Perolehan Suara Calon Anggota Dewan Perwakilan Rakyat (DPR) pada Pemilu 2019 Menurut Desa di Kecamatan Banyuputih

Desa	Jumlah Suara Sah	No. Urut Partai			
		01	02	03	04
(1)	(2)	(3)	(4)	(5)	(6)
1 Banyuputih	3 524	472	95	725	1 202
2 Kalibalik	2 813	684	86	797	536
3 Sembung	2 144	318	65	431	799
4 Kedawung	2 348	386	61	413	848
5 Dlimas	1 181	142	28	175	518
6 Luwung	1 417	209	58	255	489
7 Kalangsono	1 628	189	67	361	577
8 Penundan	1 217	160	58	325	303
9 Banaran	1 417	395	27	311	426
10 Timbang	1 280	102	70	300	480
11 Bulu	1 138	47	35	202	647
Jumlah	20 107	3 104	650	4 295	6 825

Keterangan No. Urut Partai:

01 Partai Kebangkitan Bangsa

02 Partai Gerakan Indonesia Raya

03 Partai Demokrasi Indonesia Perjuangan

04 Partai Golongan Karya

Lanjutan Tabel 2.10.

Desa	No. Urut Partai					
	05	06	07	08	09	10
(1)	(7)	(8)	(9)	(10)	(11)	(12)
1 Banyuputih	50	6	67	117	59	192
2 Kalibalik	35	7	28	59	61	342
3 Sembung	32	5	41	31	57	275
4 Kedawung	72	4	32	64	143	198
5 Dlimas	14	-	35	25	22	173
6 Luwung	26	-	19	75	26	155
7 Kalangsono	31	2	21	13	28	301
8 Penundan	23	7	22	16	41	186
9 Banaran	19	-	20	10	22	173
10 Timbang	14	11	16	33	40	189
11 Bulu	4	1	12	23	6	80
Jumlah	320	43	313	466	505	2 264

Keterangan No. Urut Partai:

05 Partai Nasdem

06 Partai Gerakan Perubahan Indonesia

07 Partai Berkarya

08 Partai Keadilan Sejahtera

09 Partai Persatuan Indonesia

10 Partai Persatuan Pembangunan

Lanjutan Tabel 2.10.

	Desa	No. Urut Partai					
		11	12	13	14	15	16
	(1)	(13)	(14)	(15)	(16)	(17)	(18)
1	Banyuputih	35	435	8	58	2	1
2	Kalibalik	9	105	4	55	2	3
3	Sembung	10	41	4	34	1	-
4	Kedawung	11	69	5	35	3	4
5	Dlimas	2	33	-	8	6	-
6	Luwung	6	18	3	76	-	2
7	Kalangsono	5	15	1	15	1	1
8	Penundan	5	50	2	15	-	4
9	Banaran	3	5	1	3	1	1
10	Timbang	7	5	1	8	3	1
11	Bulu	2	73	-	5	1	-
	Jumlah	95	849	29	312	20	17

Keterangan No. Urut Partai:

11 Partai Solidaritas Indonesia

12 Partai Amanat Nasional

13 Partai Hati Nurani Rakyat

14 Partai Demokrat

15 Partai Bulan Bintang

16 Partai Keadilan dan Persatuan Indonesia

Sumber : Komisi Pemilihan Umum Kabupaten Batang

Tabel 2.11. Rekapitulasi Hasil Penghitungan Perolehan Suara Calon Anggota Dewan Perwakilan Rakyat Daerah (DPRD) Provinsi pada Pemilu 2019 Menurut Desa di Kecamatan Banyuputih

Desa	Jumlah Suara Sah	No. Urut Partai			
		01	02	03	04
(1)	(2)	(3)	(4)	(5)	(6)
1 Banyuputih	3 094	701	127	793	269
2 Kalibalik	2 420	691	151	648	156
3 Sembung	1 836	458	88	469	176
4 Kedawang	2 353	1 381	57	271	146
5 Dlimas	1 020	215	37	205	118
6 Luwung	1 187	240	109	241	140
7 Kalangsono	1 309	257	79	322	118
8 Penundan	1 089	225	58	356	94
9 Banaran	1 255	476	40	240	135
10 Timbang	1 108	130	84	295	173
11 Bulu	969	127	39	260	109
Jumlah	17 640	4 901	869	4 100	1 634

Keterangan No. Urut Partai:

01 Partai Kebangkitan Bangsa

02 Partai Gerakan Indonesia Raya

03 Partai Demokrasi Indonesia Perjuangan

04 Partai Golongan Karya

Lanjutan Tabel 2.11.

Desa	No. Urut Partai					
	05	06	07	08	09	10
(1)	(7)	(8)	(9)	(10)	(11)	(12)
1 Banyuputih	173	14	52	158	59	228
2 Kalibalik	123	3	43	79	53	253
3 Sembung	108	8	38	43	64	299
4 Kedawung	109	1	24	74	96	118
5 Dimas	94	2	26	47	30	181
6 Luwung	60	1	14	104	58	169
7 Kalangsono	76	5	24	16	31	326
8 Penundan	42	8	16	16	36	163
9 Banaran	60	3	17	18	25	220
10 Timbang	57	11	18	48	29	220
11 Bulu	121	2	17	31	14	117
Jumlah	1 023	58	289	634	495	2 294

Keterangan No. Urut Partai:

05 Partai Nasdem

06 Partai Gerakan Perubahan Indonesia

07 Partai Berkarya

08 Partai Keadilan Sejahtera

09 Partai Persatuan Indonesia

10 Partai Persatuan Pembangunan

Lanjutan Tabel 2.11.

	Desa	No. Urut Partai					
		11	12	13	14	15	16
	(1)	(13)	(14)	(15)	(16)	(17)	(18)
1	Banyuputih	11	375	8	116	9	1
2	Kalibalik	4	85	4	121	5	1
3	Sembung	5	43	3	30	4	-
4	Kedawung	-	53	2	13	7	1
5	Dlimas	3	42	1	16	3	-
6	Luwung	3	18	1	29	-	-
7	Kalangsono	4	15	-	35	-	1
8	Penundan	3	49	2	19	1	1
9	Banaran	1	6	2	10	2	-
10	Timbang	2	19	1	19	1	1
11	Bulu	3	121	-	8	-	-
	Jumlah	39	826	24	416	32	6

Keterangan No. Urut Partai:

11	Partai Solidaritas Indonesia	14	Partai Demokrat
12	Partai Amanat Nasional	15	Partai Bulan Bintang
13	Partai Hati Nurani Rakyat	16	Partai Keadilan dan Persatuan Indonesia

Sumber : Komisi Pemilihan Umum Kabupaten Batang

Tabel 2.12. Rekapitulasi Hasil Penghitungan Perolehan Suara Calon Anggota Dewan Perwakilan Rakyat Daerah (DPRD) Kabupaten pada Pemilu 2019 Menurut Desa di Kecamatan Banyuputih

Desa	Jumlah Suara Sah	No. Urut Partai			
		01	02	03	04
(1)	(2)	(3)	(4)	(5)	(6)
1 Banyuputih	3 880	321	94	807	145
2 Kalibalik	3 055	736	108	845	154
3 Sembung	2 337	557	104	546	113
4 Kedawung	2 587	220	35	382	161
5 Dlimas	1 284	167	44	197	71
6 Luwung	1 511	108	205	149	100
7 Kalangsono	1 838	202	138	422	71
8 Penundan	1 301	214	74	301	112
9 Banaran	1 583	732	23	270	159
10 Timbang	1 414	276	209	264	128
11 Bulu	1 189	154	118	305	36
Jumlah	21 979	3 687	1 152	4 488	1 250

Keterangan No. Urut Partai:

01 Partai Kebangkitan Bangsa

02 Partai Gerakan Indonesia Raya

03 Partai Demokrasi Indonesia Perjuangan

04 Partai Golongan Karya

Lanjutan Tabel 2.12.

Desa	No. Urut Partai					
	05	06	07	08	09	10
(1)	(7)	(8)	(9)	(10)	(11)	(12)
1 Banyuputih	45	-	24	339	127	556
2 Kalibalik	32	-	23	132	120	583
3 Sembung	25	1	9	57	147	644
4 Kedawung	178	-	8	130	827	466
5 Dlimas	38	-	10	105	46	480
6 Luwung	32	-	11	257	170	415
7 Kalangsono	178	-	9	16	85	663
8 Penundan	29	-	13	43	75	297
9 Banaran	8	-	6	29	32	315
10 Timbang	13	-	11	88	82	313
11 Bulu	3	-	4	16	34	392
Jumlah	581	1	128	1 212	1 745	5 124

Keterangan No. Urut Partai:

05 Partai Nasdem

06 Partai Gerakan Perubahan Indonesia

07 Partai Berkarya

08 Partai Keadilan Sejahtera

09 Partai Persatuan Indonesia

10 Partai Persatuan Pembangunan

Lanjutan Tabel 2.12.

Desa	No. Urut Partai					
	11	12	13	14	15	16
(1)	(13)	(14)	(15)	(16)	(17)	(18)
1 Banyuputih	4	1 392	1	25	-	-
2 Kalibalik	1	306	1	13	1	-
3 Sembung	2	125	1	5	1	-
4 Kedawung	-	171	2	6	1	-
5 Dimas	4	113	-	5	4	-
6 Luwung	1	47	1	15	-	-
7 Kalangsono	-	52	-	2	-	-
8 Penundan	-	131	2	9	1	-
9 Banaran	-	6	2	-	1	-
10 Timbang	2	18	-	8	2	-
11 Bulu	1	123	-	3	-	-
Jumlah	15	2 484	10	91	11	-

Keterangan No. Urut Partai:

11 Partai Solidaritas Indonesia

14 Partai Demokrat

12 Partai Amanat Nasional

15 Partai Bulan Bintang

13 Partai Hati Nurani Rakyat

16 Partai Keadilan dan Persatuan Indonesia

Sumber : Komisi Pemilihan Umum Kabupaten Batang

Tabel 2.13. Rekapitulasi Hasil Penghitungan Perolehan Suara Pasangan Calon Presiden dan Wakil Presiden pada Pemilu 2019 Menurut Desa di Kecamatan Banyuputih

Desa	Jumlah Suara Sah	No. Urut Pasangan Calon Presiden dan Wakil Presiden	
		01	02
(1)	(2)	(3)	(4)
1 Banyuputih	4 083	3 425	658
2 Kalibalik	3 188	2 819	369
3 Sembung	2 440	2 173	267
4 Kedawung	2 690	2 214	476
5 Dlimas	1 332	1 193	139
6 Luwung	1 599	1 433	166
7 Kalangsono	1 939	1 705	234
8 Penundan	1 389	1 202	187
9 Banaran	1 643	1 476	167
10 Timbang	1 474	1 247	227
11 Bulu	1 244	1 007	237
Jumlah	23 021	19 894	3 127

Keterangan No. Urut Pasangan Calon Presiden dan Wakil Presiden:

01 Ir. H. Joko Widodo - Prof. Dr. (H.C) KH. Ma'ruf Amin

02 H. Prabowo Subianto - H. Sandiaga Salahuddin Uno

Sumber : Komisi Pemilihan Umum Kabupaten Batang

BAB 3

PENDUDUK DAN KETENAGAKERJAAN

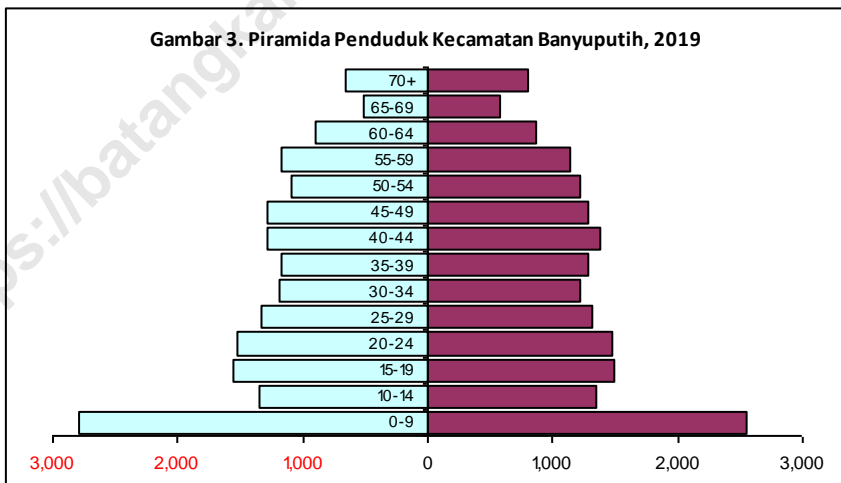


Kecamatan Dalam Angka 2020

BAB III PENDUDUK DAN KETENAGAKERJAAN

Berdasarkan hasil proyeksi penduduk, jumlah penduduk Kecamatan Banyuputih tahun 2019 adalah sebanyak 35.805 jiwa. Dari hasil proyeksi tersebut, diperoleh rasio jenis kelamin penduduk Kecamatan Banyuputih dibawah 100 yaitu sebesar 99,17. Hal ini menggambarkan bahwa jumlah penduduk perempuan lebih banyak daripada jumlah penduduk laki-laki.

Sejalan dengan kenaikan jumlah penduduk maka kepadatan penduduk dalam kurun waktu tiga tahun terakhir (2017–2019) cenderung mengalami kenaikan, pada tahun 2017 tercatat sebesar 793 jiwa/km², pada tahun 2018 tercatat sebesar 799 jiwa/km², dan pada tahun 2019 menjadi 806 jiwa/km². Jumlah penduduk yang terus bertambah setiap tahun tidak diimbangi dengan pemerataan penyebaran penduduk di tiap desa. Wilayah terpadat tercatat di Desa Luwung sebanyak 2.159 jiwa/km² dan terjarang penduduknya adalah Desa Kedawang yaitu 330 jiwa/km².



Tabel 3.1. Jumlah Penduduk Menurut Jenis Kelamin dan Sex Ratio di Kecamatan Banyuputih, 2019

Desa	Penduduk (jiwa)			Sex Ratio
	Laki-laki	Perempuan	Jumlah	
(1)	(2)	(3)	(4)	(5)
1 Dlimas	1 047	1 051	2 098	99,62
2 Luwung	1 321	1 237	2 558	106,79
3 Banyuputih	2 936	3 068	6 004	95,70
4 Kalibalik	2 557	2 469	5 026	103,56
5 Kalangsono	1 564	1 563	3 127	100,06
6 Bulu	908	844	1 752	107,58
7 Banaran	1 164	1 181	2 345	98,56
8 Timbang	1 011	1 019	2 030	99,21
9 Penundan	992	1 279	2 271	77,56
10 Sembung	1 863	1 861	3 724	100,11
11 Kedawung	2 465	2 405	4 870	102,49
Jumlah	2019 17 828	17 977	35 805	99,17
	2018 17 678	17 832	35 510	99,14
	2017 17 529	17 675	35 204	99,10

Sumber : Proyeksi Penduduk Hasil SP2010

Tabel 3.2. Jumlah Penduduk Menurut Kelompok Umur dan Jenis Kelamin di Kecamatan Banyuputih, 2019

Kelompok Umur	Laki-laki	Perempuan	Jumlah	
(1)	(2)	(3)	(4)	
0 - 9	2 786	2 547	5 333	
10 -14	1 354	1 354	2 708	
15 - 19	1 561	1 489	3 050	
20 - 24	1 524	1 471	2 995	
25 - 29	1 335	1 321	2 656	
30 - 34	1 187	1 227	2 414	
35 - 39	1 175	1 286	2 461	
40 - 44	1 289	1 385	2 674	
45 - 49	1 279	1 286	2 565	
50 - 54	1 097	1 226	2 323	
55 - 59	1 173	1 137	2 310	
60 - 64	894	859	1 753	
65 - 69	510	579	1 089	
70 +	664	810	1 474	
Jumlah				
	2019	17 828	17 977	35 805
	2018	17 678	17 832	35 510
	2017	17 529	17 675	35 204

Sumber : Proyeksi Penduduk Hasil SP2010

Tabel 3.3. Jumlah Penduduk Menurut Kelompok Umur dan Desa di Kecamatan Banyuputih, 2019

Desa	Kelompok Umur				
	0 – 9	10 - 14	15 – 19	20 – 24	
(1)	(2)	(3)	(4)	(5)	
1 Dlimas	298	145	170	168	
2 Luwung	363	202	255	247	
3 Banyuputih	835	443	604	511	
4 Kalibalik	776	406	396	412	
5 Kalangsono	423	206	247	261	
6 Bulu	231	112	153	147	
7 Banaran	373	164	191	186	
8 Timbang	355	160	174	166	
9 Penundan	329	158	149	216	
10 Sembung	579	301	324	253	
11 Kedawung	771	411	387	428	
Jumlah	2019	5 333	2 708	3 050	2 995
	2018	5 370	2 703	3 068	2 963
	2017	5 401	2 696	3 088	2 923

Sumber : Proyeksi Penduduk Hasil SP2010

Lanjutan Tabel 3.3.

Desa		Kelompok Umur			
		25 – 29	30 - 34	35 – 39	40 – 44
(1)		(6)	(7)	(8)	(9)
1	Dimas	145	137	150	149
2	Luwung	177	140	147	214
3	Banyuputih	431	414	383	438
4	Kalibalik	353	308	316	366
5	Kalangsono	267	222	232	200
6	Bulu	120	123	124	141
7	Banaran	187	156	174	183
8	Timbang	128	160	201	190
9	Penundan	208	213	174	197
10	Sembung	270	236	224	262
11	Kedawung	370	305	336	334
Jumlah					
	2019	2 656	2 414	2 461	2 674
	2018	2 606	2 425	2 477	2 665
	2017	2 561	2 449	2 491	2 652

Sumber : Proyeksi Penduduk Hasil SP2010

Lanjutan Tabel 3.3.

Desa	Kelompok Umur				
	45 - 49	50 - 54	55 +	Jumlah	
(1)	(10)	(11)	(12)	(13)	
1 Dlimas	170	138	595	2 098	
2 Luwung	206	157	623	2 558	
3 Banyuputih	463	450	1 411	6 004	
4 Kalibalik	396	313	1 309	5 026	
5 Kalangsono	197	195	884	3 127	
6 Bulu	138	150	417	1 752	
7 Banaran	176	151	541	2 345	
8 Timbang	82	74	460	2 030	
9 Penundan	165	132	437	2 271	
10 Sembung	278	254	1 020	3 724	
11 Kedawung	294	309	1 239	4 870	
Jumlah	2019	2 565	2 323	8 936	35 805
	2018	2 558	2 293	6 382	35 510
	2017	25 49	22 58	6 136	35 204

Sumber : Proyeksi Penduduk Hasil SP2010

Tabel 3.4. Jumlah Penduduk Menurut Status Kewarganegaraan
di Kecamatan Banyuputih, 2019

Desa	Status Kewarganegaraan (jiwa)			
	WNI	WNA	Jumlah	
(1)	(2)	(3)	(5)	
1 Dlimas	2 098	-	2 098	
2 Luwung	2 558	-	2 558	
3 Banyuputih	6 004	-	6 004	
4 Kalibalik	5 026	-	5 026	
5 Kalangsono	3 127	-	3 127	
6 Bulu	1 752	-	1 752	
7 Banaran	2 345	-	2 345	
8 Timbang	2 030	-	2 030	
9 Penundan	2 271	-	2 271	
10 Sembung	3 724	-	3 724	
11 Kedawung	4 870	-	4 870	
Jumlah	2018	35 805	-	35 805
	2018	35 510	-	35 510
	2017	35 204	-	35 204

Sumber : Proyeksi Penduduk Hasil SP2010

Tabel 3.5. Kepadatan Penduduk per Hektar dan Kilometer Persegi di Kecamatan Banyuputih, 2019

Desa	Luas Desa		Jumlah Penduduk	Kepadatan Penduduk		
	Ha	Km ²		per Ha	per Km ²	
(1)	(2)	(3)	(4)	(5)	(6)	
1 Dlimas	122	1,22	2 098	17,13	1 713	
2 Luwung	118	1,18	2 558	21,59	2 159	
3 Banyuputih	556	5,56	6 004	10,80	1 080	
4 Kalibalik	397	3,97	5 026	12,66	1 266	
5 Kalangsono	225	2,25	3 127	13,89	1 389	
6 Bulu	116	1,16	1 752	15,11	1 511	
7 Banaran	373	3,73	2 345	6,28	628	
8 Timbang	325	3,25	2 030	6,25	625	
9 Penundan	315	3,15	2 271	7,21	721	
10 Sembung	417	4,17	3 724	8,94	894	
11 Kedawung	1 478	14,78	4 870	3,30	330	
Jumlah	2019	4 442	44,42	35 805	8,06	806
	2018	4 442	44,42	35 510	7,99	799
	2017	4 442	44,42	35 204	7,93	793

Sumber : Proyeksi Penduduk Hasil SP2010

BAB 4

SOSIAL



Kecamatan Dalam Angka 2020

BAB IV SOSIAL

Peningkatan pendidikan merupakan faktor terpenting dalam pembangunan di Indonesia. Baik dilihat dari sudut pandang penduduk sebagai obyek pembangunan maupun sebagai subyek pembangunan. Keberhasilan pembangunan di suatu daerah dapat ditengarai salah satunya dengan tingginya tingkat pendidikan penduduknya. Tentunya hal ini tidak lepas dari sarana pendidikan yang tersedia di daerah tersebut.

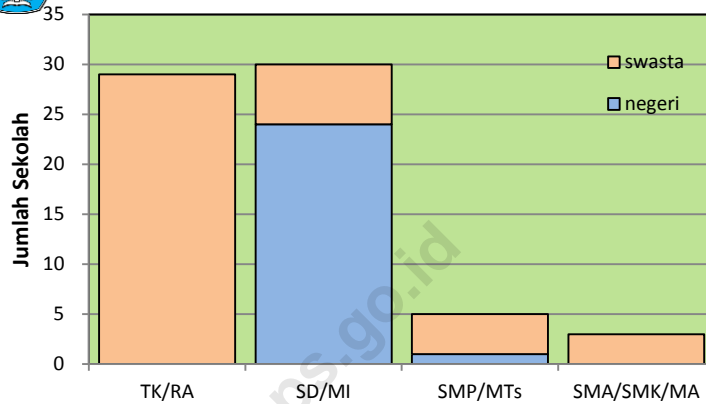
Dibawah naungan Dinas Pendidikan, jumlah sekolah SD sebanyak 23, dengan jumlah guru 119 orang dan murid 2.392; sekolah SMP sebanyak 3, dengan jumlah guru 24 orang dan murid 463; sekolah SMK sebanyak 1, dengan jumlah guru 24 orang dan murid 658; sekolah SMA sebanyak 1 dengan jumlah guru 5 orang dan jumlah murid 87. Sedangkan dibawah naungan Kementerian Agama, jumlah sekolah MI sebanyak 7, sekolah MTs sebanyak 2; sekolah MA sebanyak 1.

Masih berkaitan dengan penduduk sebagai subyek dan obyek pembangunan, kesehatan merupakan salah satu faktor yang perlu diperhatikan oleh semua pihak, baik masyarakat umum maupun pemerintah. Peran pemerintah dalam masalah pembangunan kesehatan masyarakat disini salah satunya adalah sebagai penyedia fasilitas kesehatan beserta tenaga kesehatannya. Ketersediaan dan kemudahan memperoleh fasilitas kesehatan berdampak pada semakin mudahnya masyarakat mendapatkan pelayanan medis secara lebih baik.

Sarana kesehatan pada tahun 2019 yang ada antara lain puskesmas non perawatan 1 unit, poskesdes 9 unit, posyandu 48 unit, posbindu 11 unit. Sedangkan tenaga kesehatan yang ada antara lain, dokter umum 2 orang, perawat 5 orang, bidan 19 orang.



Gambar 4. Jumlah Sekolah SD/MI, SMP/MTs, SMA/SMK/MA di Kecamatan Banyuputih, Tahun Pelajaran 2019/2020



Tabel 4.1. Banyaknya Sekolah Taman Kanak-kanak dan Raudhatul Athfal di Kecamatan Banyuputih Tahun Pelajaran 2019/2020

Desa	TK		RA	
	Negeri	Swasta	Negeri	Swasta
(1)	(2)	(3)	(4)	(5)
1 Dimas	-	1	-	-
2 Luwung	-	1	-	1
3 Banyuputih	-	3	-	1
4 Kalibalik	-	3	-	1
5 Kalangsono	-	1	-	1
6 Bulu	-	1	-	1
7 Banaran	-	1	-	1
8 Timbang	-	1	-	1
9 Penundan	-	-	-	1
10 Sembung	-	2	-	1
11 Kedawung	-	4	-	2
Jumlah	-	18	-	11

Sumber : Dinas Pendidikan dan Kebudayaan Kabupaten Batang

Tabel 4.2. Banyaknya Sekolah Dasar dan Madrasah Ibtidaiyah di Kecamatan Banyuputih Tahun Pelajaran 2019/2020

Desa	SD		MI	
	Negeri	Swasta	Negeri	Swasta
(1)	(2)	(3)	(4)	(5)
1 Dlimas	1	-	-	1
2 Luwung	2	-	-	-
3 Banyuputih	3	-	-	-
4 Kalibalik	3	-	1	-
5 Kalangsono	2	-	-	1
6 Bulu	2	-	-	-
7 Banaran	1	-	-	1
8 Timbang	2	-	-	-
9 Penundan	1	-	-	1
10 Sembung	2	-	-	1
11 Kedawung	4	-	-	1
Jumlah	23	-	1	6

Sumber : Dinas Pendidikan dan Kebudayaan Kabupaten Batang

Tabel 4.3. Banyaknya Sekolah Menengah Pertama dan Madrasah Tsanawiyah di Kecamatan Banyuputih Tahun Pelajaran 2019/2020

Desa	SMP		MTs	
	Negeri	Swasta	Negeri	Swasta
(1)	(2)	(3)	(4)	(5)
1 Dlimas	-	-	-	-
2 Luwung	-	-	-	-
3 Banyuputih	-	1	-	1
4 Kalibalik	-	-	-	-
5 Kalangsono	-	1	-	-
6 Bulu	-	-	-	1
7 Banaran	-	-	-	-
8 Timbang	-	-	-	-
9 Penundan	-	-	-	-
10 Sembung	-	-	-	-
11 Kedawung	1	-	-	-
Jumlah	1	2	-	2

Sumber : Dinas Pendidikan dan Kebudayaan Kabupaten Batang

Tabel 4.4. Banyaknya Sekolah Menengah Atas, Sekolah Menengah Kejuruan dan Madrasah Aliyah di Kecamatan Banyuputih Tahun Pelajaran 2019/2020

Desa	SMA		SMK		MA	
	Negeri	Swasta	Negeri	Swasta	Negeri	Swasta
(1)	(2)	(3)	(4)	(5)	(6)	(7)
1 Dlimas	-	-	-	-	-	-
2 Luwung	-	-	-	-	-	-
3 Banyuputih	-	-	-	1	-	1
4 Kalibalik	-	-	-	-	-	-
5 Kalangsono	-	-	-	-	-	-
6 Bulu	-	-	-	-	-	-
7 Banaran	-	-	-	-	-	-
8 Timbang	-	-	-	-	-	-
9 Penundan	-	-	-	-	-	-
10 Sembung	-	1	-	-	-	-
11 Kedawung	-	-	-	-	-	-
Jumlah	-	1	-	1	-	1

Sumber : Dinas Pendidikan dan Kebudayaan Kabupaten Batang

Tabel 4.5. Banyaknya Murid Taman Kanak-kanak dan Sekolah Dasar di Kecamatan Banyuputih Tahun Pelajaran 2019/2020

Desa	TK		SD	
	Laki-laki	Perempuan	Laki-laki	Perempuan
(1)	(2)	(3)	(4)	(5)
1 Dimas	20	11	51	46
2 Luwung	16	11	105	79
3 Banyuputih	43	46	285	233
4 Kalibalik	70	58	131	144
5 Kalangsono	13	9	96	86
6 Bulu	18	17	91	67
7 Banaran	31	24	68	54
8 Timbang	13	7	115	85
9 Penundan	-	-	60	63
10 Sembung	28	28	110	107
11 Kedawung	54	59	182	134
Jumlah	306	270	1 294	1 098

Sumber : Dinas Pendidikan dan Kebudayaan Kabupaten Batang

Tabel 4.6. Banyaknya Murid Sekolah Menengah Pertama, Sekolah Menengah Atas dan Sekolah Menengah Kejuruan di Kecamatan Banyuputih Tahun Pelajaran 2019/2020

Desa	SMP		SMA		SMK	
	Laki-laki	Perempuan	Laki-laki	Perempuan	Laki-laki	Perempuan
(1)	(2)	(3)	(4)	(5)	(6)	(7)
1 Dimas	-	-	-	-	-	-
2 Luwung	-	-	-	-	-	-
3 Banyuputih	85	81	-	-	416	242
4 Kalibalik	-	-	-	-	-	-
5 Kalangsono	55	56	-	-	-	-
6 Bulu	-	-	-	-	-	-
7 Banaran	-	-	-	-	-	-
8 Timbang	-	-	-	-	-	-
9 Penundan	-	-	-	-	-	-
10 Sembung	-	-	41	46	-	-
11 Kedawang	89	97	-	-	-	-
Jumlah	229	234	41	46	416	242

Sumber : Dinas Pendidikan dan Kebudayaan Kabupaten Batang

Tabel 4.7. Banyaknya Guru Taman Kanak-kanak dan Sekolah Dasar di Kecamatan Banyuputih Tahun Pelajaran 2019/2020

Desa	TK		SD	
	PNS	Non PNS	PNS	Non PNS
(1)	(2)	(3)	(4)	(5)
1 Dimas	1	-	5	1
2 Luwung	-	1	8	2
3 Banyuputih	-	5	15	3
4 Kalibalik	-	5	9	3
5 Kalangsono	-	-	8	2
6 Bulu	-	2	10	2
7 Banaran	-	2	5	-
8 Timbang	-	1	9	2
9 Penundan	-	-	5	1
10 Sembung	-	2	8	3
11 Kedawung	1	3	13	5
Jumlah	2	21	95	24

Sumber : Dinas Pendidikan dan Kebudayaan Kabupaten Batang

Tabel 4.8. Banyaknya Guru Sekolah Menengah Pertama, Sekolah Menengah Atas dan Sekolah Menengah Kejuruan di Kecamatan Banyuputih Tahun Pelajaran 2019/2020

Desa	SMP		SMA		SMK	
	PNS	Non PNS	PNS	Non PNS	PNS	Non PNS
(1)	(2)	(3)	(4)	(5)	(6)	(7)
1 Dlimas	-	-	-	-	-	-
2 Luwung	-	-	-	-	-	-
3 Banyuputih	-	9	-	-	-	24
4 Kalibalik	-	-	-	-	-	-
5 Kalangsono	-	7	-	-	-	-
6 Bulu	-	-	-	-	-	-
7 Banaran	-	-	-	-	-	-
8 Timbang	-	-	-	-	-	-
9 Penundan	-	-	-	-	-	-
10 Sembung	-	-	-	5	-	-
11 Kedawang	7	1	-	-	-	-
Jumlah	7	17	-	5	-	24

Sumber : Dinas Pendidikan dan Kebudayaan Kabupaten Batang

Tabel 4.9. Jumlah Penduduk Menurut Agama di Kecamatan Banyuputih, 2019

	Desa	Islam	Protestan	Katolik	Hindu	Budha	Jumlah	
	(1)	(2)	(3)	(4)	(5)	(6)	(7)	
1	Dlimas	2 095	3	-	-	-	2 098	
2	Luwung	2 551	7	-	-	-	2 558	
3	Banyuputih	5 971	28	4	1	-	6 004	
4	Kalibalik	5 026	-	-	-	-	5 026	
5	Kalangsono	3 127	-	-	-	-	3 127	
6	Bulu	1 752	-	-	-	-	1 752	
7	Banaran	2 345	-	-	-	-	2 345	
8	Timbang	2 030	-	-	-	-	2 030	
9	Penundan	2 266	-	-	5	-	2 271	
10	Sembung	3 724	-	-	-	-	3 724	
11	Kedawung	4 788	3	79	-	-	4 870	
	Jumlah	2019	35 674	42	83	6	-	35 805
		2018	35 383	40	81	6	-	35 510
		2017	35 078	40	80	6	-	35 204

Sumber : Proyeksi Penduduk Hasil SP2010

Tabel 4.10. Jumlah Tempat Ibadah di Kecamatan Banyuputih, 2019

Desa	Masjid	Mushola	Gereja	Pura	Vihara	Klenteng
(1)	(2)	(3)	(4)	(5)	(6)	(7)
1 Dlimas	3	7	-	-	-	-
2 Luwung	3	15	-	-	-	-
3 Banyuputih	6	21	-	-	-	-
4 Kalibalik	3	21	-	-	-	-
5 Kalangsono	6	15	-	-	-	-
6 Bulu	3	7	-	-	-	-
7 Banaran	4	15	-	-	-	-
8 Timbang	4	10	-	-	-	-
9 Penundan	2	8	-	-	-	-
10 Sembung	5	17	-	-	-	-
11 Kedawung	4	6	-	-	-	-
Jumlah	43	142	-	-	-	-

Sumber : Laporan Desa

Tabel 4.11. Banyaknya Nikah Menurut Bulan di Kecamatan Banyuputih, 2018-2019

	Bulan	Tahun	
		2018	2019
	(1)	(2)	(3)
1	Januari	32	17
2	Pebruari	31	22
3	Maret	21	19
4	April	49	42
5	Mei	22	7
6	Juni	14	37
7	Juli	30	26
8	Agustus	52	61
9	September	15	1
10	Oktober	26	20
11	Nopember	27	26
12	Desember	41	37
	Jumlah	360	315

Sumber : Kantor Kemenag Kabupaten Batang

Tabel 4.12. Banyaknya Nikah Menurut Desa di Kecamatan Banyuputih, 2019

Desa	Lokasi Nikah		Jumlah
	Di Kantor	Luar Kantor	
(1)	(2)	(3)	(4)
1 Dlimas	10	53	63
2 Luwung	7	24	31
3 Banyuputih	2	32	34
4 Kalibalik	7	49	56
5 Kalangsono	5	9	14
6 Bulu	5	13	18
7 Banaran	4	18	22
8 Timbang	8	15	23
9 Penundan	4	22	26
10 Sembung	2	16	18
11 Kedawung	4	6	10
Jumlah	58	257	315

Sumber : Kantor Kemenag Kabupaten Batang

Tabel 4.13. Banyaknya Jemaah Haji Menurut Desa di Kecamatan Banyuputih, 2019

Desa	Jenis Kelamin		Jumlah	
	Laki-laki	Perempuan		
(1)	(2)	(3)	(4)	
1 Dlimas	2	1	3	
2 Luwung	4	3	7	
3 Banyuputih	3	3	6	
4 Kalibalik	1	4	5	
5 Kalangsono	5	3	8	
6 Bulu	1	1	2	
7 Banaran	1	2	3	
8 Timbang	1	1	2	
9 Penundan	-	-	-	
10 Sembung	3	3	6	
11 Kedawung	4	2	6	
Jumlah	2019	25	23	48
	2018	15	14	29

Sumber : Kantor Kemenag Kabupaten Batang

Tabel 4.14. Banyaknya Posyandu Menurut Strata di Kecamatan Banyuputih, 2019

Desa	Pratama	Madya	Purnama	Mandiri	Jumlah
(1)	(2)	(3)	(4)	(5)	(6)
1 Dlimas	-	4	-	-	4
2 Luwung	-	1	-	2	3
3 Banyuputih	-	2	3	1	6
4 Kalibalik	-	-	1	4	5
5 Kalangsono	-	3	-	3	6
6 Bulu	-	-	1	2	3
7 Banaran	-	-	3	1	4
8 Timbang	-	3	2	-	5
9 Penundan	-	-	-	2	2
10 Sembung	-	2	3	1	6
11 Kedawung	-	-	4	-	4
Jumlah	-	15	17	16	48

Sumber : Puskesmas Banyuputih

Tabel 4.15. Banyaknya Upaya Kesehatan Bersumberdaya Masyarakat (UKBM)
di Kecamatan Banyuputih, 2019

Desa	Poskesdes	Polindes	Posbindu
(1)	(2)	(3)	(4)
1 Dlimas	1	-	1
2 Luwung	1	-	1
3 Banyuputih	-	-	1
4 Kalibalik	1	-	1
5 Kalangsono	1	-	1
6 Bulu	-	-	1
7 Banaran	1	-	1
8 Timbang	1	-	1
9 Penundan	1	-	1
10 Sembung	1	-	1
11 Kedawung	1	-	1
Jumlah	9	-	11

Sumber : Puskesmas Banyuputih

Tabel 4.16. Jumlah Tenaga Medis dan Non Medis Menurut Fasilitas Kesehatan Puskesmas, 2019

Nama Puskesmas / Rincian	Jumlah
(1)	(2)
Puskesmas Banyuputih	
1. Dokter atau Dokter Layanan Primer	2
2. Dokter Gigi	-
3. Perawat	5
4. Bidan	19
5. Tenaga Kesehatan Masyarakat	1
6. Tenaga Kesehatan Lingkungan	2
7. Ahli Teknologi Laboratorium Medik	1
8. Tenaga Gizi	8
9. Tenaga Kefarmasian	1
10. Tenaga Administrasi	11
11. Pekarya	-
12. Jumlah Kendaraan Puskesmas Keliling	1
13. Jumlah Puskesmas Pembantu	3

Sumber : Puskesmas Banyuputih

Tabel 4.17. Jumlah Pengunjung Rawat Jalan Puskesmas Banyuputih Menurut Bulan, 2019

Bulan	Mandiri	BPJS	Lainnya	Jumlah
(1)	(2)	(3)	(4)	(5)
1 Januari	706	483	21	1 210
2 Februari	748	497	28	1 273
3 Maret	931	508	15	1 454
4 April	711	438	12	1 161
5 Mei	550	344	7	901
6 Juni	624	308	7	939
7 Juli	821	451	13	1 285
8 Agustus	843	418	8	1 269
9 September	769	424	9	1 202
10 Oktober	864	454	3	1 321
11 Nopember	722	722	4	1 448
12 Desember	839	542	4	1 385
Jumlah	9 128	5 589	131	14 848

Sumber : Puskesmas Banyuputih

Tabel 4.18. Perkembangan Tahapan Keluarga Sejahtera di Kecamatan Banyuputih, 2019

Desa	Jumlah Keluarga	Tahapan Keluarga Sejahtera		
		Pra Sejahtera	Sejahtera I	Sejahtera II+III
(1)	(2)	(3)	(4)	(5)
1 Dimas	629	207	138	284
2 Luwung	765	201	208	356
3 Banyuputih	2 030	608	625	797
4 Kalibalik	1 395	572	282	541
5 Kalangsono	875	388	115	372
6 Bulu	577	194	251	132
7 Banaran	769	359	303	107
8 Timbang	739	126	102	511
9 Penundan	705	126	145	434
10 Sembung	1 372	281	272	819
11 Kedawung	1 427	417	355	655
Jumlah	11 283	3 479	2 796	5 008

Sumber : Balai Penyuluh KB Kecamatan Banyuputih

Tabel 4.19. Sarana Olahraga Menurut Jenisnya di Kecamatan Banyuputih, 2019

Desa	Sepakbola	Bola voli	Bulu tangkis	Bola basket	Tenis lapangan	Renang
(1)	(2)	(3)	(4)	(5)	(6)	(7)
1 Dlimas	1	-	3	-	-	-
2 Luwung	2	1	3	-	-	-
3 Banyuputih	2	1	1	-	-	-
4 Kalibalik	1	1	2	-	-	-
5 Kalangsono	1	3	1	-	-	-
6 Bulu	1	1	-	-	-	-
7 Banaran	1	1	3	-	1	-
8 Timbang	1	-	1	-	-	-
9 Penundan	1	2	2	-	-	-
10 Sembung	1	2	2	-	-	-
11 Kedawung	2	2	-	-	-	-
Jumlah	14	14	18	-	1	-

Sumber : Laporan Desa

Tabel 4.20. Banyaknya Keluarga Menurut Desa dan Jenis Pengguna Listrik di Kecamatan Banyuputih, 2019

Desa	Pengguna Listrik			Bukan Pengguna Listrik
	PLN	Non PLN	Jumlah	
(1)	(2)	(2)	(3)	(4)
1. Dimas	666	-	666	-
2. Luwung	772	-	772	-
3. Banyuputih	2 011	-	2 011	-
4. Kalibalik	1 690	-	1 690	-
5. Kalangsono	940	-	940	-
6. Bulu	607	-	607	-
7. Banaran	783	-	783	-
8. Timbang	778	-	778	-
9. Penundan	739	-	739	-
10. Sembung	1 204	-	1 204	-
11. Kedawang	1 387	-	1 387	-
Jumlah	11 577	-	11 577	-

Sumber : BPS, Pendataan Potensi Desa (Podes) 2019

Tabel 4.21. Banyaknya Sarana Kesehatan Menurut Desa dan Jenis Sarana Kesehatan di Kecamatan Banyuputih, 2019

Desa	Rumah Sakit	Rumah Sakit Bersalin	Poliklinik/Balai Pengobatan
(1)	(2)	(3)	(4)
1. Dlimas	-	-	-
2. Luwung	-	-	-
3. Banyuputih	-	-	1
4. Kalibalik	-	-	-
5. Kalangsono	-	-	-
6. Bulu	-	-	-
7. Banaran	-	-	-
8. Timbang	-	-	-
9. Penundan	-	-	-
10. Sembung	-	-	-
11. Kedawung	-	-	-
Jumlah	-	-	1

Sumber : BPS, Pendataan Potensi Desa (Podes) 2019

Lanjutan Tabel 4.21

	Desa	Puskesmas		Apotek
		Rawat Inap	Tanpa Rawat Inap	
	(1)	(5)	(6)	(7)
1.	Dimas	-	-	-
2.	Luwung	-	-	-
3.	Banyuputih	-	1	1
4.	Kalibalik	-	-	-
5.	Kalangsono	-	-	-
6.	Bulu	-	-	-
7.	Banaran	-	-	1
8.	Timbang	-	-	-
9.	Penundan	-	-	-
10.	Sembung	-	-	-
11.	Kedawung	-	-	-
Jumlah		-	1	2

Sumber : BPS, Pendataan Potensi Desa (Podes) 2019

Tabel 4.22. Kemudahan Mencapai Sarana Kesehatan Terdekat Bagi Desa yang Tidak ada Sarana Kesehatan Menurut Desa dan Jenis Sarana Kesehatan di Kecamatan Banyuputih, 2019

	Desa	Rumah Sakit	Rumah Sakit Bersalin	Poliklinik/Balai Pengobatan
	(1)	(2)	(3)	(4)
1.	Dlimas	Mudah	Mudah	Mudah
2.	Luwung	Mudah	Mudah	Mudah
3.	Banyuputih	Mudah	Mudah	-
4.	Kalibalik	Mudah	Mudah	Mudah
5.	Kalangsono	Mudah	Mudah	Mudah
6.	Bulu	Mudah	Mudah	Mudah
7.	Banaran	Mudah	Mudah	Mudah
8.	Timbang	Mudah	Mudah	Mudah
9.	Penundan	Mudah	Mudah	Mudah
10.	Sembung	Mudah	Mudah	Mudah
11.	Kedawung	Mudah	Mudah	Mudah

Sumber : BPS, Pendataan Potensi Desa (Podes) 2019

Lanjutan Tabel 4.22.

Desa	Puskesmas		Apotek
	Rawat Inap	Tanpa Rawat Inap	
(1)	(5)	(6)	(7)
1. Dlimas	Mudah	Mudah	Mudah
2. Luwung	Mudah	Mudah	Mudah
3. Banyuputih	Mudah	-	-
4. Kalibalik	Mudah	Sangat Mudah	Mudah
5. Kalangsono	Mudah	Mudah	Mudah
6. Bulu	Mudah	Mudah	Mudah
7. Banaran	Mudah	Mudah	-
8. Timbang	Mudah	Mudah	Mudah
9. Penundan	Mudah	Mudah	Mudah
10. Sembung	Mudah	Mudah	Mudah
11. Kedawung	Mudah	Mudah	Mudah

Sumber : BPS, Pendataan Potensi Desa (Podes) 2019

Tabel 4.23. Banyaknya Warga Penderita Gizi Buruk Menurut Desa di Kecamatan Banyuputih, 2017 dan 2018

Desa	2017	2018
(1)	(2)	(3)
1. Dlimas	-	-
2. Luwung	-	-
3. Banyuputih	-	-
4. Kalibalik	-	-
5. Kalangsono	-	-
6. Bulu	-	-
7. Banaran	-	-
8. Timbang	-	-
9. Penundan	-	-
10. Sembung	-	-
11. Kedawung	-	-
Jumlah	-	-

Sumber : BPS, Pendataan Potensi Desa (Podes) 2018, 2019

Tabel 4.24. Banyaknya Kejadian Bencana Alam Menurut Desa dan Jenis Bencana Alam di Kecamatan Banyuputih, 2018

Desa	Tanah Longsor	Banjir	Banjir Bandang	Gempa Bumi
(1)	(2)	(3)	(4)	(5)
1. Dlimas	-	-	-	-
2. Luwung	-	-	-	-
3. Banyuputih	-	-	-	-
4. Kalibalik	-	-	-	-
5. Kalangsono	-	-	-	-
6. Bulu	-	-	-	-
7. Banaran	-	-	-	-
8. Timbang	-	-	-	-
9. Penundan	-	-	-	-
10. Sembung	-	-	-	-
11. Kedawung	-	-	-	-
Jumlah	-	-	-	-

Sumber : BPS, Pendataan Potensi Desa (Podes) 2019

Lanjutan Tabel 4.24.

	Desa	Tsunami	Gelombang Pasang Laut	Angin Puyuh/ Puting Beliung/ Topan
	(1)	(6)	(7)	(8)
1.	Dlimas	-	-	-
2.	Luwung	-	-	-
3.	Banyuputih	-	-	-
4.	Kalibalik	-	-	-
5.	Kalangsono	-	-	-
6.	Bulu	-	-	-
7.	Banaran	-	-	-
8.	Timbang	-	-	-
9.	Penundan	-	-	-
10.	Sembung	-	-	-
11.	Kedawung	-	-	-
	Jumlah	-	-	-

Sumber : BPS, Pendataan Potensi Desa (Podes) 2019

Tabel 4.25. Banyaknya Korban Jiwa Akibat Bencana Alam Menurut Desa dan Jenis Bencana Alam di Kecamatan Banyuputih, 2018

Desa	Gunung Meletus	Kebakaran Hutan dan Lahan	Kekeringan
(1)	(9)	(10)	(11)
1. Dimas	-	-	-
2. Luwung	-	-	-
3. Banyuputih	-	-	-
4. Kalibalik	-	-	-
5. Kalangsono	-	-	-
6. Bulu	-	-	-
7. Banaran	-	-	-
8. Timbang	-	-	-
9. Penundan	-	-	-
10. Sembung	-	-	-
11. Kedawung	-	-	-
Jumlah	-	-	-

Sumber : BPS, Pendataan Potensi Desa (Podes) 2019

Lanjutan Tabel 4.25.

Desa	Tanah Longsor	Banjir	Banjir Bandang	Gempa Bumi
(1)	(2)	(3)	(4)	(5)
1. Dlimas	-	-	-	-
2. Luwung	-	-	-	-
3. Banyuputih	-	-	-	-
4. Kalibalik	-	-	-	-
5. Kalangsono	-	-	-	-
6. Bulu	-	-	-	-
7. Banaran	-	-	-	-
8. Timbang	-	-	-	-
9. Penundan	-	-	-	-
10. Sembung	-	-	-	-
11. Kedawung	-	-	-	-
Jumlah	-	-	-	-

Sumber : BPS, Pendataan Potensi Desa (Podes) 2019

Lanjutan Tabel 4.25.

	Desa	Tsunami	Gelombang Pasang Laut	Angin Puyuh/ Puting Beliung/ Topan
	(1)	(6)	(7)	(8)
1.	Dimas	-	-	-
2.	Luwung	-	-	-
3.	Banyuputih	-	-	-
4.	Kalibalik	-	-	-
5.	Kalangsono	-	-	-
6.	Bulu	-	-	-
7.	Banaran	-	-	-
8.	Timbang	-	-	-
9.	Penundan	-	-	-
10.	Sembung	-	-	-
11.	Kedawung	-	-	-
	Jumlah	-	-	-

Sumber : BPS, Pendataan Potensi Desa (Podes) 2019

Lanjutan Tabel 4.25.

	Desa	Gunung Meletus	Kebakaran Hutan dan Lahan	Kekeringan
	(1)	(9)	(10)	(11)
1.	Dlimas	-	-	-
2.	Luwung	-	-	-
3.	Banyuputih	-	-	-
4.	Kalibalik	-	-	-
5.	Kalangsono	-	-	-
6.	Bulu	-	-	-
7.	Banaran	-	-	-
8.	Timbang	-	-	-
9.	Penundan	-	-	-
10.	Sembung	-	-	-
11.	Kedawung	-	-	-
	Jumlah	-	-	-

Sumber : BPS, Pendataan Potensi Desa (Podes) 2019

Tabel 4.26. Keberadaan Fasilitas/Upaya Antisipasi/Mitigasi Bencana Alam Menurut Desa di Kecamatan Banyuputih, 2019

Desa	Sistem Peringatan Dini Bencana Alam	Sistem Peringatan Dini Khusus Tsunami	Perlengkapan Keselamatan
(1)	(2)	(3)	(4)
1. Dlimas	Tidak Ada	Tidak Ada	Tidak Ada
2. Luwung	Tidak Ada	Tidak Ada	Tidak Ada
3. Banyuputih	Tidak Ada	Tidak Ada	Tidak Ada
4. Kalibalik	Tidak Ada	Bukan Potensi Tsunami	Tidak Ada
5. Kalangsono	Tidak Ada	Tidak Ada	Tidak Ada
6. Bulu	Tidak Ada	Tidak Ada	Tidak Ada
7. Banaran	Tidak Ada	Tidak Ada	Tidak Ada
8. Timbang	Tidak Ada	Tidak Ada	Tidak Ada
9. Penundan	Tidak Ada	Tidak Ada	Tidak Ada
10. Sembung	Tidak Ada	Tidak Ada	Tidak Ada
11. Kedawung	Tidak Ada	Tidak Ada	Tidak Ada

Sumber : BPS, Pendataan Potensi Desa (Podes) 2019

Lanjutan Tabel 4.26.

Desa	Rambu-rambu dan Jalur Evakuasi Bencana	Pembuatan, Perawatan, atau Normalisasi: Sungai, Kanal, Tanggul, Parit, Drainase, Waduk, Pantai, dll
(1)	(5)	(6)
1. Dlimas	Tidak Ada	Tidak Ada
2. Luwung	Tidak Ada	Tidak Ada
3. Banyuputih	Tidak Ada	Tidak Ada
4. Kalibalik	Tidak Ada	Ada
5. Kalangsono	Tidak Ada	Tidak Ada
6. Bulu	Tidak Ada	Tidak Ada
7. Banaran	Tidak Ada	Tidak Ada
8. Timbang	Tidak Ada	Tidak Ada
9. Penundan	Tidak Ada	Tidak Ada
10. Sembung	Tidak Ada	Tidak Ada
11. Kedawung	Tidak Ada	Tidak Ada

Sumber : BPS, Pendataan Potensi Desa (Podes) 2019

Tabel 4.27. Banyaknya Sarana dan Prasarana Ekonomi Menurut Desa dan Jenisnya di Kecamatan Banyuputih, 2019

Desa	Kelompok Pertokoan	Pasar dengan Bangunan Permanen	Pasar dengan Bangunan Semi Permanen	Pasar Tanpa Bangunan
(1)	(2)	(3)	(4)	(5)
1. Dlimas	-	-	-	-
2. Luwung	1	-	-	-
3. Banyuputih	4	1	-	-
4. Kalibalik	-	-	-	-
5. Kalangsono	-	-	-	-
6. Bulu	-	-	-	-
7. Banaran	-	-	-	-
8. Timbang	-	-	-	-
9. Penundan	-	-	-	-
10. Sembung	1	-	-	-
11. Kedawang	1	-	1	-
Jumlah	7	1	1	-

Sumber : BPS, Pendataan Potensi Desa (Podes) 2019

Lanjutan Tabel 4.27.

Desa	Minimarket/ Swalayan ¹	Restoran/ Rumah Makan	Warung/Kedai
(1)	(6)	(7)	(8)
1. Dimas	-	1	30
2. Luwung	-	-	17
3. Banyuputih	3	-	134
4. Kalibalik	-	1	26
5. Kalangsono	-	-	20
6. Bulu	-	-	6
7. Banaran	1	-	5
8. Timbang	1	1	10
9. Penundan	4	2	56
10. Sembung	-	1	10
11. Kedawung	-	-	80
Jumlah	9	6	394

Sumber : BPS, Pendataan Potensi Desa (Podes) 2019

Lanjutan Tabel 4.27.

	Desa	Hotel	Penginapan	Toko/Warung Kelontong
	(1)	(6)	(7)	(8)
1.	Dimas	-	-	15
2.	Luwung	-	-	9
3.	Banyuputih	2	-	112
4.	Kalibalik	-	-	57
5.	Kalangsono	-	-	45
6.	Bulu	-	-	24
7.	Banaran	-	-	40
8.	Timbang	-	-	32
9.	Penundan	1	-	100
10.	Sembung	1	-	15
11.	Kedawung	-	-	61
	Jumlah	4	-	510

Sumber : BPS, Pendataan Potensi Desa (Podes) 2019

Tabel 4.28. Banyaknya Sarana Lembaga Keuangan Yang Beroperasi Menurut Desa dan Jenisnya di Kecamatan Banyuputih, 2019

Desa	Bank Umum Pemerintah	Bank Umum Swasta	Bank Perkreditan Rakyat
(1)	(2)	(3)	(4)
1. Dimas	-	-	-
2. Luwung	-	-	-
3. Banyuputih	1	-	1
4. Kalibalik	-	-	-
5. Kalangsono	-	-	-
6. Bulu	-	-	-
7. Banaran	-	-	-
8. Timbang	-	-	-
9. Penundan	-	-	-
10. Sembung	-	-	-
11. Kedawung	-	-	-
Jumlah	1	-	1

Sumber : BPS, Pendataan Potensi Desa (Podes) 2019

Tabel 4.29. Banyaknya Koperasi yang Masih Aktif Menurut Desa dan Jenis Koperasi di Kecamatan Banyuputih, 2019

Desa	Koperasi Unit desa (KUD)	Koperasi Industri Kecil dan Kerajinan Rakyat (Kopinkra)	Koperasi Simpan Pinjam (Kospin)	Koperasi Lainnya
(1)	(2)	(3)	(4)	(5)
1. Dlimas	-	-	-	1
2. Luwung	-	-	-	-
3. Banyuputih	-	-	2	-
4. Kalibalik	-	-	-	-
5. Kalangsono	-	-	-	2
6. Bulu	-	-	-	-
7. Banaran	-	-	-	-
8. Timbang	-	-	1	-
9. Penundan	-	-	-	1
10. Sembung	-	-	-	1
11. Kedawung	-	-	-	2
Jumlah	-	-	3	7

Sumber : BPS, Pendataan Potensi Desa (Podes) 2019

Tabel 4.30. Banyaknya Embung Desa Menurut Desa di Kecamatan Banyuputih, 2018 dan 2019

Desa	2018	2019
(1)	(2)	(3)
1. Dlimas	-	-
2. Luwung	-	-
3. Banyuputih	-	-
4. Kalibalik	-	-
5. Kalangsono	-	-
6. Bulu	-	-
7. Banaran	-	-
8. Timbang	-	-
9. Penundan	-	-
10. Sembung	-	-
11. Kedawung	-	-
Jumlah	-	-

Sumber : BPS, Pendataan Potensi Desa (Podes) 2018, 2019

Tabel 4.31. Jumlah Menara dan Operator Layanan Komunikasi Telepon Seluler Serta Kondisi Sinyal Telepon Seluler Menurut Desa di Kecamatan Banyuputih, 2019

Desa	Jumlah Menara Telepon Seluler (BTS)	Jumlah Operator Layanan Komunikasi Telepon Seluler Yang Menjangkau di Desa	Kondisi Sinyal Telepon Seluler di Sebagian Besar Wilayah Desa
(1)	(2)	(3)	(4)
1. Dimas	-	4	Sangat Kuat
2. Luwung	-	4	Sangat Kuat
3. Banyuputih	2	4	Kuat
4. Kalibalik	5	5	Sangat Kuat
5. Kalangsono	2	4	Kuat
6. Bulu	-	4	Kuat
7. Banaran	3	5	Kuat
8. Timbang	3	5	Kuat
9. Penundan	2	5	Kuat
10. Sembung	2	5	Kuat
11. Kedawung	-	3	Kuat
Jumlah	19	48	-

Sumber : BPS, Pendataan Potensi Desa (Podes) 2019

Tabel 4.32. Sarana Transportasi Antar Desa Menurut Desa di Kecamatan Banyuputih, 2019

Desa	Jenis Transportasi	Keberadaan Angkutan Umum
(1)	(2)	(3)
1. Dlimas	Darat	Tidak ada angkutan umum
2. Luwung	Darat	Ada, dengan trayek tetap
3. Banyuputih	Darat	Ada, dengan trayek tetap
4. Kalibalik	Darat	Ada, dengan trayek tetap
5. Kalangsono	Darat	Ada, dengan trayek tetap
6. Bulu	Darat	Ada, dengan trayek tetap
7. Banaran	Darat	Ada, dengan trayek tetap
8. Timbang	Darat	Ada, dengan trayek tetap
9. Penundan	Darat	Ada, dengan trayek tetap
10. Sembung	Darat	Ada, dengan trayek tetap
11. Kedawung	Darat	Ada, tanpa trayek tetap

Sumber : BPS, Pendataan Potensi Desa (Podes) 2019

Tabel 4.33. Kondisi Jalan Darat Antar Desa Menurut Desa di Kecamatan Banyuputih, 2019

Desa	Jenis Permukaan Jalan	Dapat Dilalui Kendaraan Bermotor Roda 4 atau Lebih
(1)	(2)	(3)
1. Dlimas	Aspal/Beton	Sepanjang Tahun
2. Luwung	Aspal/Beton	Sepanjang Tahun
3. Banyuputih	Aspal/Beton	Sepanjang Tahun
4. Kalibalik	Aspal/Beton	Sepanjang Tahun
5. Kalangsono	Aspal/Beton	Sepanjang Tahun
6. Bulu	Aspal/Beton	Sepanjang Tahun
7. Banaran	Aspal/Beton	Sepanjang Tahun
8. Timbang	Aspal/Beton	Sepanjang Tahun
9. Penundan	Aspal/Beton	Sepanjang Tahun
10. Sembung	Aspal/Beton	Sepanjang Tahun
11. Kedawang	Aspal/Beton	Sepanjang Tahun

Sumber : BPS, Pendataan Potensi Desa (Podes) 2019

Tabel 4.34. Keberadaan Kantor Pos/Pos Pembantu/Rumah Pos dan Perusahaan/Agen Jasa Ekspedisi Swasta Menurut Desa di Kecamatan Banyuputih, 2019

Desa	Kantor Pos/Pos Pembantu/Rumah Pos	Perusahaan/Agen Jasa Ekspedisi Swasta
(1)	(2)	(3)
1. Dlimas	Tidak Ada	Tidak Ada
2. Luwung	Tidak Ada	Tidak Ada
3. Banyuputih	Tidak Ada	Beroperasi
4. Kalibalik	Tidak Ada	Beroperasi
5. Kalangsono	Tidak Ada	Tidak Ada
6. Bulu	Tidak Ada	Tidak Beroperasi
7. Banaran	Tidak Ada	Tidak Ada
8. Timbang	Tidak Ada	Beroperasi
9. Penundan	Tidak Ada	Tidak Ada
10. Sembung	Tidak Ada	Tidak Ada
11. Kedawang	Tidak Ada	Tidak Ada

Sumber : BPS, Pendataan Potensi Desa (Podes) 2019

BAB 5

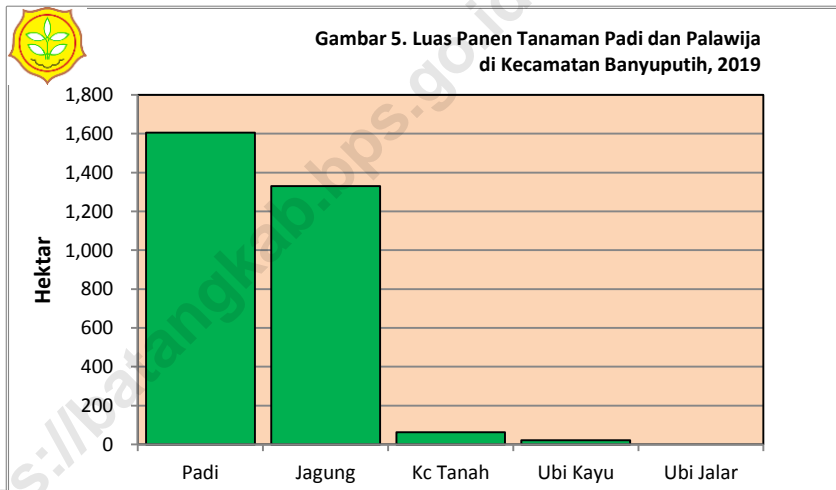
PERTANIAN



Kecamatan Dalam Angka 2020

BAB V PERTANIAN

Dalam upaya peningkatan produktivitas tanaman pertanian, maka pemerintah daerah Kabupaten Batang mengadakan berbagai upaya dan program kegiatan antara lain perbaikan saluran irigasi, penyuluhan pertanian, pemberian bantuan pupuk, bibit tanaman dan obat pertanian. Luas tanam padi untuk musim tanam 2019 di Kecamatan Banyuputih mencapai 1.565,00 ha dan jagung 972,60 ha. Sedangkan luas panen tahun 2019 tanaman padi mencapai 1.605,10 ha dan jagung 1.330,80 ha.



Tabel 5.1. Laporan Luas Tanaman Padi
di Kecamatan Banyuputih, 2019

Bulan	Luas Areal (Ha)				
	Tanaman Awal Bulan Yang Lalu	Panen	Tanam	Puso/ Rusak	Tanaman Akhir Bulan
(1)	(2)	(3)	(4)	(5)	(6)
1 Januari	375,00	186,60	198,30	1,00	386,00
2 Pebruari	386,00	44,00	108,40	-	452,00
3 Maret	452,00	146,50	135,80	-	441,00
4 April	441,00	198,30	129,00	-	370,00
5 Mei	370,00	108,40	212,00	-	476,00
6 Juni	476,00	135,80	146,50	20,00	467,00
7 Juli	467,00	129,00	97,70	-	435,00
8 Agustus	435,00	212,00	107,50	6,00	322,00
9 September	322,00	146,50	92,80	-	267,00
10 Oktober	267,00	97,70	87,90	-	257,00
11 Nopember	257,00	107,50	102,60	-	252,00
12 Desember	252,00	92,80	146,50	-	307,00
Jumlah	2019	1 605,10	1 565,00	27,00	
	2018	1 291 60	1 270 10	5 00	

Sumber : Dispaperta Kabupaten Batang, Hasil Olah SP2019

Tabel 5.2. Laporan Luas Tanaman Palawija Jagung
di Kecamatan Banyuputih, 2019

Bulan	Luas Areal (Ha)				
	Tanaman Awal Bulan Yang Lalu	Panen	Tanam	Puso/ Rusak	Tanaman Akhir Bulan
(1)	(2)	(3)	(4)	(5)	(6)
1 Januari	418,00	95,00	181,80	-	506,00
2 Pebruari	506,00	323,00	111,00	-	294,00
3 Maret	294,00	-	323,00	-	617,00
4 April	617,00	181,80	180,00	-	614,00
5 Mei	614,00	111,00	-	-	503,00
6 Juni	503,00	323,00	117,00	-	297,00
7 Juli	297,00	180,00	-	-	117,00
8 Agustus	117,00	-	-	-	117,00
9 September	117,00	117,00	-	-	-
10 Oktober	-	-	-	-	-
11 Nopember	-	-	-	-	-
12 Desember	-	-	59,80	-	60,00
Jumlah	2019	1 330,80	972,60	-	
	2018	990,80	1 316,80	-	

Sumber : Dispaperta Kabupaten Batang, Hasil Olah SP2019

Tabel 5.3. Laporan Luas Tanaman Palawija Kacang Tanah
di Kecamatan Banyuputih, 2019

Bulan	Luas Areal (Ha)				
	Tanaman Awal Bulan Yang Lalu	Panen	Tanam	Puso/ Rusak	Tanaman Akhir Bulan
(1)	(2)	(3)	(4)	(5)	(6)
1 Januari	15,00	-	24,80	-	40,00
2 Pebruari	40,00	-	22,00	-	62,00
3 Maret	62,00	29,70	2,00	-	34,00
4 April	34,00	24,80	-	-	9,00
5 Mei	9,00	-	-	-	9,00
6 Juni	9,00	2,00	-	-	7,00
7 Juli	7,00	-	-	-	7,00
8 Agustus	7,00	-	-	-	7,00
9 September	7,00	-	-	-	7,00
10 Oktober	7,00	7,00	-	-	-
11 Nopember	-	-	-	-	-
12 Desember	-	-	24,80	-	25,00
Jumlah	2019	63,50	73,60	-	
	2018		-	14,70	-

Sumber : Dispaperta Kabupaten Batang, Hasil Olah SP2019

Tabel 5.4. Laporan Luas Tanaman Palawija Ubikayu/Singkong di Kecamatan Banyuputih, 2019

Bulan	Luas Areal (Ha)				
	Tanaman Awal Bulan Yang Lalu	Panen	Tanam	Puso/Rusak	Tanaman Akhir Bulan
(1)	(2)	(3)	(4)	(5)	(6)
1 Januari	5,00	-	6,90	-	12,00
2 Pebruari	12,00	-	9,00	-	21,00
3 Maret	21,00	-	1,00	-	22,00
4 April	22,00	-	-	-	22,00
5 Mei	22,00	-	-	-	22,00
6 Juni	22,00	1,00	-	-	21,00
7 Juli	21,00	-	-	-	21,00
8 Agustus	21,00	-	-	-	21,00
9 September	21,00	-	-	-	21,00
10 Oktober	21,00	20,80	-	-	-
11 Nopember	-	-	-	-	-
12 Desember	-	-	10,00	-	10,00
Jumlah	2019	21,80	26,90	-	
	2018		-	4,90	-

Sumber : Dispaperta Kabupaten Batang, Hasil Olah SP2019

Tabel 5.5. Laporan Luas Tanaman Palawija Ubi Jalar/Ketela Rambat di Kecamatan Banyuputih, 2019

Bulan	Luas Areal (Ha)				
	Tanaman Awal Bulan Yang Lalu	Panen	Tanam	Puso/Rusak	Tanaman Akhir Bulan
(1)	(2)	(3)	(4)	(5)	(6)
1 Januari	-	-	-	-	-
2 Pebruari	-	-	-	-	-
3 Maret	-	-	-	-	-
4 April	-	-	-	-	-
5 Mei	-	-	-	-	-
6 Juni	-	-	-	-	-
7 Juli	-	-	-	-	-
8 Agustus	-	-	-	-	-
9 September	-	-	-	-	-
10 Oktober	-	-	-	-	-
11 Nopember	-	-	-	-	-
12 Desember	-	-	2,00	-	2,00
Jumlah	2019	-	2,00	-	
	2018	-	-	-	

Sumber : Dispaperta Kabupaten Batang, Hasil Olah SP2019

Tabel 5.6. Jumlah Ternak Besar dan Kecil Menurut Desa di Kecamatan Banyuputih, 2019

Desa	Sapi Perah	Sapi Potong	Kerbau	Kambing	Domba	Babi
(1)	(2)	(3)	(4)	(5)	(6)	(7)
1 Dlimas	-	49	-	476	-	-
2 Luwung	-	17	-	487	-	-
3 Banyuputih	-	12	-	481	-	-
4 Kalibalik	-	15	-	788	-	-
5 Kalangsono	-	57	2	545	-	-
6 Bulu	-	-	-	475	-	-
7 Banaran	-	-	-	480	-	-
8 Timbang	-	5	-	587	-	-
9 Penundan	-	-	-	489	-	-
10 Sembung	-	17	-	784	-	-
11 Kedawung	-	6	-	979	-	-
Jumlah	-	178	2	6 571	-	-

Sumber : Mantri Ternak Banyuputih

BAB 6

PEREKONOMIAN DAN KEUANGAN

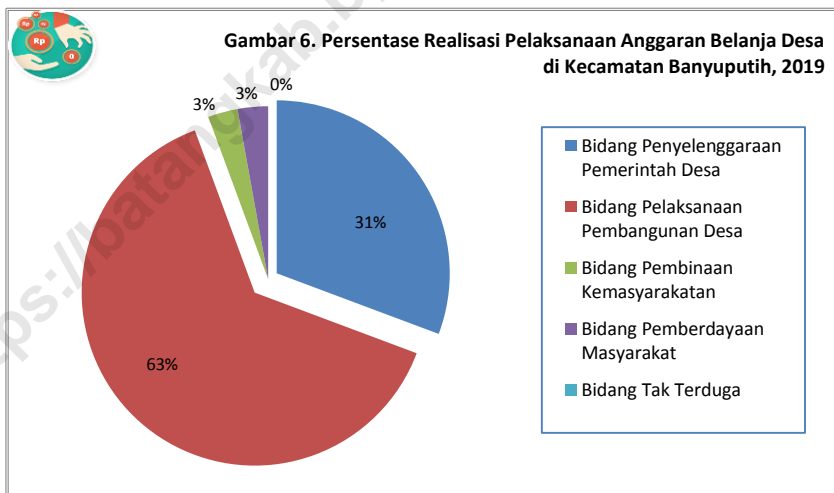


Kecamatan Dalam Angka 2020

BAB VI TRANSPORTASI DAN KEUANGAN

Di bidang perekonomian, Kecamatan Banyuputih memiliki pasar desa yang dapat memenuhi kebutuhan masyarakat. Kecamatan Banyuputih juga banyak terdapat warung/toko/kios sebagai sarana lapangan usaha penduduknya, selain itu juga terdapat sarana perekonomian lainnya seperti bank, ATM, hotel/penginapan, SPBU dan lainnya.

Di bidang keuangan besarnya penerimaan Alokasi Dana Desa (ADD) pada tahun 2019 mencapai 3,90 milyar rupiah, sedangkan Dana Desa mencapai 8,30 milyar rupiah. Realisasi PBB pada tahun 2019 di Kecamatan Banyuputih mencapai 903,345 juta rupiah.



Tabel 6.1. Jumlah Sarana Ekonomi di Kecamatan Banyuputih, 2019

Desa	Sarana Ekonomi						
	Pasar umum	KUD	Bank/BKK	ATM	Hotel/ penginapan	SPBU	SPBE
(1)	(2)	(3)	(4)	(5)	(6)	(7)	(8)
1 Dlimas	-	-	-	-	-	-	-
2 Luwung	-	-	-	-	-	-	-
3 Banyuputih	1	-	1	3	2	1	-
4 Kalibalik	-	-	-	-	-	-	-
5 Kalangsono	-	-	-	-	-	-	-
6 Bulu	-	-	-	-	-	-	-
7 Banaran	-	-	-	-	-	-	-
8 Timbang	-	-	-	-	1	-	-
9 Penundan	-	-	-	-	1	1	-
10 Sembung	-	-	-	-	1	-	-
11 Kedawung	-	-	-	-	-	-	-
Jumlah	1	-	1	3	5	2	-

Sumber : Laporan Desa

Tabel 6.2. Realisasi Dana Desa, Alokasi Dana Desa, Bagi Hasil Pajak dan Retribusi Daerah di Kecamatan Banyuputih, 2019 (Rupiah)

	Desa	Dana Desa	Alokasi Dana Desa	Bagi Hasil Pajak dan Retribusi Daerah
	(1)	(2)	(3)	(4)
1	Dimas	728 930 000	322 669 900	29 011 000
2	Luwung	751 606 000	327 513 900	26 811 000
3	Banyuputih	761 600 000	378 631 800	53 076 000
4	Kalibalik	756 552 000	367 716 900	47 927 000
5	Kalangsono	738 062 000	413 122 300	30 020 000
6	Bulu	791 081 000	322 108 500	34 639 000
7	Banaran	734 851 000	331 622 700	37 215 000
8	Timbang	732 949 000	352 404 300	39 045 000
9	Penundan	725 813 000	293 078 900	32 153 000
10	Sembung	769 167 000	415 708 300	41 952 000
11	Kedawung	811 538 000	375 621 900	44 031 000
	Jumlah	8 302 149 000	3 900 199 400	415 880 000

Sumber : Dispermades Kabupaten Batang

Tabel 6.3. Realisasi Pelaksanaan Anggaran Pendapatan Desa di Kecamatan Banyuputih, 2019 (Rupiah)

	Desa	Pendapatan Asli Desa	Pendapatan Transfer	Pendapatan Lain-Lain	Jumlah Pendapatan
	(1)	(2)	(3)	(4)	(5)
1	Dimas	59 360 000	1 220 480 026	1 163 781	1 281 003 807
2	Luwung	83 460 000	1 180 368 003	862 874	1 264 690 877
3	Banyuputih	68 056 250	1 814 232 033	1 041 874	1 883 330 157
4	Kalibalik	93 540 000	1 577 574 630	656 163	1 671 770 793
5	Kalangsono	173 643 000	1 317 666 036	967 031	1 492 276 067
6	Bulu	65 320 000	1 377 761 984	993 952	1 444 075 936
7	Banaran	24 740 000	1 441 118 538	1 300 496	1 467 159 034
8	Timbang	67 500 000	1 349 821 098	962 516	1 418 283 614
9	Penundan	57 600 000	1 381 086 474	860 907	1 439 547 381
10	Sembung	82 670 000	1 812 564 860	2 657 724	1 897 892 584
11	Kedawang	213 750 000	1 536 537 913	539 760	1 750 827 673
	Jumlah	989 639 250	16 009 211 595	12 007 078	17 010 857 923

Sumber : Dispermades Kabupaten Batang

Tabel 6.4. Realisasi Pelaksanaan Anggaran Belanja Desa di Kecamatan Banyuputih, 2019 (Rupiah)

Desa	Bidang Penyelenggaraan Pemerintah Desa	Bidang Pelaksanaan Pembangunan Desa	Bidang Pembinaan Kemasyarakatan
(1)	(2)	(3)	(4)
1 Dlimas	447 307 565	767 930 000	28 243 800
2 Luwung	448 154 343	768 886 100	24 129 000
3 Banyuputih	475 569 191	1 326 600 000	50 000 000
4 Kalibalik	492 360 380	1 079 933 000	41 800 000
5 Kalangsono	549 820 550	807 812 000	69 595 000
6 Bulu	419 447 976	949 642 800	48 397 600
7 Banaran	350 725 100	741 205 000	39 744 000
8 Timbang	457 716 593	889 766 800	33 830 000
9 Penundan	385 047 755	995 813 000	39 030 000
10 Sembung	539 925 104	1 278 384 500	39 753 500
11 Kedawung	584 516 107	1 075 838 000	52 300 000
Jumlah	5 150 590 664	10 681 811 200	466 822 900

Sumber : Dispermades Kabupaten Batang

Lanjutan Tabel 6.4.

	Desa	Bidang Pemberdayaan Masyarakat	Bidang Tak Terduga	Jumlah Belanja
	(1)	(5)	(6)	(7)
1	Dlimas	18 000 000	-	1 261 481 365
2	Luwung	17 000 000	-	1 258 169 443
3	Banyuputih	12 000 000	-	1 864 169 191
4	Kalibalik	18 619 000	-	1 632 712 380
5	Kalangsono	22 031 000	-	1 449 258 550
6	Bulu	15 613 600	-	1 433 101 976
7	Banaran	305 646 000	-	1 437 320 100
8	Timbang	30 182 200	-	1 411 495 593
9	Penundan	9 091 100	-	1 428 981 855
10	Sembung	16 303 000	-	1 874 366 104
11	Kedawung	12 000 000	-	1 724 654 107
	Jumlah	476 485 900	-	16 775 710 664

Sumber : Dispermades Kabupaten Batang

Tabel 6.5. Realisasi Pelaksanaan Pembiayaan Desa
di Kecamatan Banyuputih, 2019 (Rupiah)

Desa	Penerimaan Pembiayaan	Pengeluaran Pembiayaan	Pembiayaan Netto
(1)	(2)	(3)	(4)
1 Dlimas	48 885 106	-	48 885 106
2 Luwung	26 503 195	-	26 503 195
3 Banyuputih	28 510 092	-	28 510 092
4 Kalibalik	14 870	20 000 000	(19 985 130)
5 Kalangsono	12 190 000	-	12 190 000
6 Bulu	261 361	-	261 361
7 Banaran	29 017 723	20 000 000	9 017 723
8 Timbang	1 154 190	-	1 154 190
9 Penundan	1 714 352	-	1 714 352
10 Sembung	9 663 425	20 000 000	(10 336 575)
11 Kedawang	92 939	20 000 000	(19 907 061)
Jumlah	158 007 253	80 000 000	78 007 253

Sumber : Dispermades Kabupaten Batang

Tabel 6.6. Pokok Ketetapan dan Realisasi Pokok Ketetapan Pajak Bumi Bangunan (PBB) P2 di Kecamatan Banyuputih, 2019

Desa	Pokok Ketetapan		Realisasi Pokok Ketetapan		
	SPPT	Ketetapan (Rp)	SPPT	Ketetapan (Rp)	Persen
(1)	(2)	(3)	(4)	(5)	(6)
1 Kalibalik	3 160	126 869 279	2 539	103 858 196	81,86
2 Sembung	3 006	104 672 879	3 004	102 423 059	97,85
3 Kedawung	2 675	126 492 470	2 590	123 039 475	97,27
4 Dlimas	1 390	43 141 653	1 390	43 141 653	100,00
5 Luwung	1 201	56 550 709	1 201	56 550 709	100,00
6 Kelangsono	1 940	59 877 999	1 940	59 877 999	100,00
7 Penundan	1 621	76 637 404	1 619	75 454 288	98,46
8 Banaran	2 270	96 549 538	2 267	92 725 378	96,04
9 Timbang	1 919	73 636 740	1 918	73 556 212	99,89
10 Bulu	1 502	50 034 333	1 502	50 034 333	100,00
11 Banyuputih	3 135	169 223 915	2 359	122 684 589	72,50
Jumlah	23 819	983 686 919	22 329	903 345 891	91,83

Keterangan : kondisi 30 Juni 2020

Sumber : BPKPAD Kabupaten Batang

Tabel 6.7. Jalan Kabupaten Menurut Ruas di Kecamatan Banyuputih, 2018

No.	Nama Ruas	Panjang (M)	Lebar (M)	Klasifikasi Fungsi Jalan
(1)	(2)	(3)	(4)	(5)
1	Kedawung - Mangunsari	1 500	3,00	LU
2	Banyuputih - Kedawung	7 350	4,00	LU
3	Penundan - Kalangsono	2 000	3,00	LU
4	Penundan - Banaran	2 000	4,00	LU
5	Limpung - Bulu	6 400	4,50	LU

Keputusan Bupati Batang No. 050/243/2016 tentang Penetapan Status Ruas Jalan Kabupaten

Sumber : Dinas Pekerjaan Umum dan Penataan Ruang Kabupaten Batang

Tabel 6.8. Jumlah Kecelakaan Lalu Lintas Menurut Bulan di Wilayah Polsek Banyuputih, 2019

	Bulan	Jumlah Kecelakaan Lalu lintas	Jumlah Korban			
			Meninggal	Luka Berat	Luka Ringan	Material (Rp)
	(1)	(2)	(3)	(4)	(5)	(6)
1	Januari	7	4	-	10	18 000 000
2	Pebruari	1	-	-	1	200 000
3	Maret	4	-	1	4	6 200 000
4	April	4	-	-	10	6 800 000
5	Mei	5	2	-	4	4 000 000
6	Juni	4	1	-	6	2 300 000
7	Juli	4	1	-	3	1 500 000
8	Agustus	6	4	-	4	9 000 000
9	September	6	3	-	4	8 100 000
10	Oktober	5	2	-	5	5 100 000
11	Nopember	3	1	-	2	700 000
12	Desember	5	1	-	8	19 300 000
	2019	54	19	1	61	81 200 000
Jumlah	2018	31	16	-	26	71 100 000

Sumber : Satlantas Polres Batang

BAB 7

PERBANDINGAN ANTAR KECAMATAN



Kecamatan Dalam Angka 2020

Tabel 7.1. Perbandingan Luas Wilayah Antar Kecamatan, 2019

	Kecamatan	Luas (Ha)	Persentase
	(1)	(2)	(3)
1	Wonotunggal	5 235,27	6,64
2	Bandar	7 332,80	9,30
3	Blado	7 838,92	9,94
4	Reban	4 633,38	5,88
5	Bawang	7 384,51	9,36
6	Tersono	4 932,98	6,26
7	Warungasem	7 276,64	9,23
8	Limpung	3 341,66	4,24
9	Banyuputih	4 442,50	5,63
10	Subah	8 352,17	10,59
11	Pecalungan	3 618,97	4,59
12	Tulis	4 508,78	5,72
13	Kandeman	4 175,67	5,29
14	Batang	3 434,54	4,36
15	Warungasem	2 355,37	2,99
	Jumlah	78 864,16	100,00

Sumber : Proyeksi Penduduk Hasil SP2010, BPS Kabupaten Batang

Tabel 7.2. Perbandingan Jumlah Penduduk Antar Kecamatan dan Sex Ratio, 2019

	Kecamatan	Laki-laki	Perempuan	Jumlah	Sex Ratio	
	(1)	(2)	(3)	(4)	(5)	
1	Wonotunggal	16 789	16 703	33 492	100,51	
2	Bandar	34 445	34 120	68 565	100,95	
3	Blado	23 067	22 700	45 767	101,62	
4	Reban	19 341	19 415	38 756	99,62	
5	Bawang	27 770	27 483	55 253	101,04	
6	Tersono	19 589	19 633	39 222	99,78	
7	Gringsing	30 653	30 232	60 885	101,39	
8	Limpung	21 129	21 329	42 458	99,06	
9	Banyuputih	17 828	17 977	35 805	99,17	
10	Subah	26 296	26 970	53 266	97,50	
11	Pecalungan	16 135	16 629	32 764	97,03	
12	Tulis	18 054	18 372	36 426	98,27	
13	Kandeman	24 244	24 653	48 897	98,34	
14	Batang	63 687	64 145	127 832	99,29	
15	Warungasem	24 670	24 525	49 195	100,59	
	Jumlah	2019	383 697	384 886	768 583	99,69
		2018	380 574	381 803	762 377	99,68
		2017	377 492	378 587	756 079	99,71
		2016	374 375	375 345	749 720	99,74

Sumber : Proyeksi Penduduk Hasil SP2010, BPS Kabupaten Batang



Sensus
Penduduk
2020



DATA
MENCERDASKAN BANGSA



**BADAN PUSAT STATISTIK
KABUPATEN BATANG**

Jalan Pemuda No. 9 Batang 51216
Telp/Fax (0285) 391004

Homepage: <https://batangkab.bps.go.id> Email: bps3325@bps.go.id

ISBN 978-602-6375-98-8



9 786026 375988