

KECAMATAN WONOTUNGGAL DALAM ANGKA

2020



**BADAN PUSAT STATISTIK
KABUPATEN BATANG**

A black and white photograph of a waterfall cascading over dark, jagged rocks. The water is bright white, creating a strong contrast with the dark surroundings. In the foreground, a large, dark, semi-transparent hexagonal shape is centered, containing the title text. The background is filled with faint, light-colored hexagonal outlines, some of which are partially obscured by the central shape. A faint URL is visible on the left side of the page.

**KECAMATAN
WONOTUNGGAL
DALAM ANGKA**

2020

KECAMATAN WONOTUNGGAL
Dalam Angka
2020

ISBN: 978-602-6375-92-6
Nomor Publikasi: 33250.2007
Katalog: 1102001.3325010

Ukuran Buku: A5 (14,8 cm x 21 cm)
Jumlah Halaman: xiv + 126 halaman

Naskah:
Badan Pusat Statistik Kabupaten Batang

Gambar Kover oleh:
Badan Pusat Statistik Kabupaten Batang

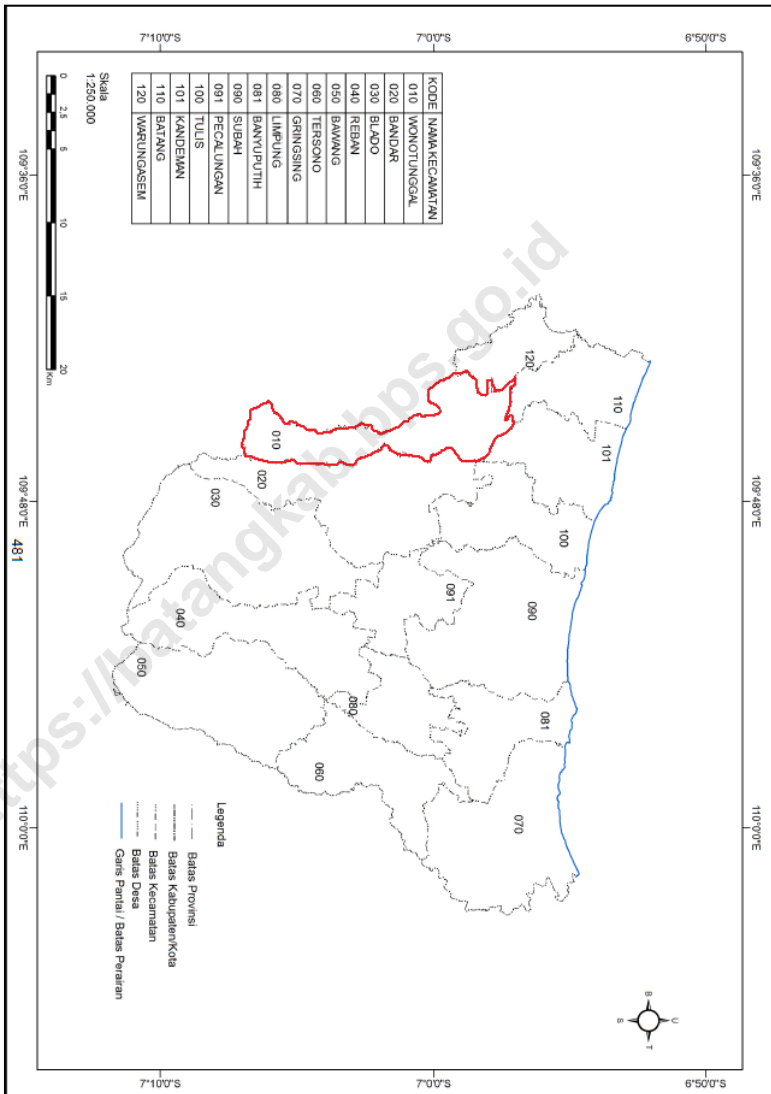
Ilustrasi Kover:
Wisata Alam Kecamatan Wonotunggal

Diterbitkan oleh:
© BPS Kabupaten Batang

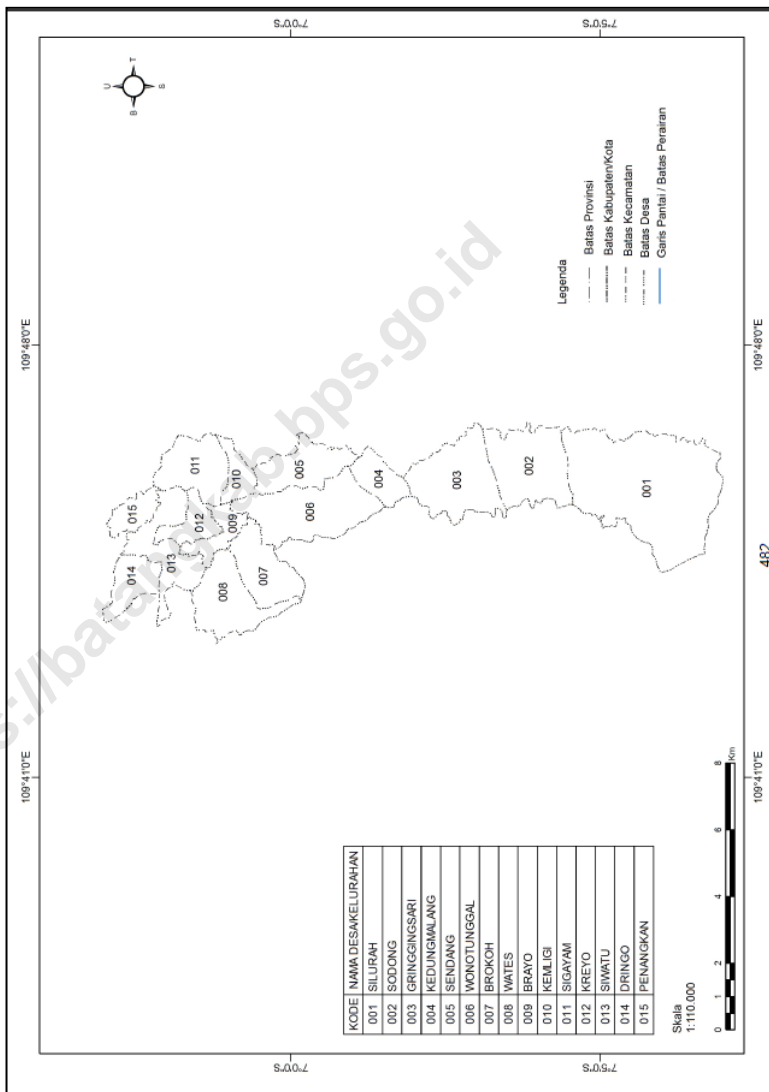
Dicetak oleh:
CV. Pradana Utama

Dilarang mengumumkan, mendistribusikan, mengomunikasikan, dan/atau menggandakan sebagian atau seluruh isi buku ini untuk tujuan komersial tanpa izin tertulis dari Badan Pusat Statistik.

PETA WILAYAH KABUPATEN BATANG



PETA WILAYAH KECAMATAN WONOTUNGGAL





**SAMBUTAN
KEPALA BPS KABUPATEN BATANG**

Assalamu' alaikum wr. wb

Puji syukur kita panjatkan kepada Allah Yang Maha Esa yang telah melimpahkan rahmat-Nya kepada kita semua, sehingga penyusunan publikasi "Kecamatan Wonotunggal Dalam Angka 2020" dapat diselesaikan secara tepat waktu.

Publikasi ini utamanya berisi data potensi daerah di wilayah Kecamatan Wonotunggal dari berbagai sektor yang dapat digunakan untuk membantu menyusun perencanaan dan mengevaluasi pembangunan yang telah dilaksanakan.

Kami ucapkan terima kasih dan penghargaan yang setinggi-tingginya kepada Koordinator Statistik Kecamatan Wonotunggal dan semua pihak yang telah turut serta membantu dalam proses penyusunan publikasi, semoga bermanfaat.

Wassalamu' alaikum wr. wb.

Batang, September 2020
Kepala Badan Pusat Statistik
Kabupaten Batang

EDDY PRAWOTO

KATA PENGANTAR

Assalamu' alaikum wr. wb

"Kecamatan Wonotunggal Dalam Angka 2020" merupakan publikasi tahunan sebagai kelanjutan publikasi sebelumnya yang menyajikan data statistik secara series. Publikasi ini memuat gambaran mengenai keadaan geografis, pemerintahan, penduduk, sosial dan ekonomi Kecamatan Wonotunggal pada tahun 2019.

Penghargaan dan ucapan terima kasih yang sebesar-besarnya kami sampaikan kepada berbagai pihak baik instansi pemerintah maupun swasta atas bantuan dan dukungan dalam penyusunan publikasi ini.

Semoga publikasi ini bermanfaat bagi pengguna data dan kami harapkan kritik serta saran yang bersifat membangun untuk penyempurnaan publikasi berikutnya.

Wassalamu' alaikum wr. wb.

Wonotunggal, September 2020
Koordinator Statistik Kecamatan
Wonotunggal



DIANA WIDIYASTUTI

DAFTAR ISI

	Halaman
Peta Wilayah Kabupaten Batang	iii
Peta Wilayah Kecamatan Wonotunggal	iv
Sambutan Kepala BPS Kabupaten Batang	v
Kata Pengantar	vi
Daftar Isi	vii
Daftar Tabel	viii
Daftar Gambar	xii
Penjelasan Umum	xiii

DAFTAR TABEL

	Halaman
BAB I. KEADAAN GEOGRAFI	
1.1. Letak Geografis Kecamatan Wonotunggal	4
1.2. Jarak dari Ibukota Kecamatan Wonotunggal ke Kantor Desa	5
1.3. Letak Titik Koordinat Kantor Desa dan Kantor Kecamatan di Kecamatan Wonotunggal Luas Wilayah Menurut Jenis Tanah	6
1.4. Batas Wilayah Desa di Kecamatan Wonotunggal	7
1.5. Luas Wilayah Menurut Jenis Tanah di Kecamatan Wonotunggal, 2019	8
1.6. Banyaknya Hari Hujan dan Curah Hujan di Stasiun Pengukur Kecamatan Wonotunggal (STA 123) Menurut Bulan, 2019	9
BAB II. PEMERINTAHAN	
2.1. Klasifikasi Desa Menurut Status Pemerintahan di Kecamatan Wonotunggal, 2019	14
2.2. Jumlah Dusun, RW dan RT di Kecamatan Wonotunggal, 2019	15
2.3. Jumlah Perangkat Desa Menurut Jenisnya di Kecamatan Wonotunggal, 2019	16
2.4. Jumlah Pemilih dan Pengguna Hak Pilih Pemilu Kepala Daerah Kabupaten Batang 2017 di Kecamatan Wonotunggal	18
2.5. Hasil Perolehan Suara Pemilu Kepala Daerah Kabupaten Batang 2017 di Kecamatan Wonotunggal	19
2.6. Jumlah Pemilih dan Pengguna Hak Pilih Pemilu Kepala Daerah Provinsi Jawa Tengah 2018 di Kecamatan Wonotunggal	20
2.7. Hasil Perolehan Suara Pemilu Kepala Daerah Provinsi Jawa Tengah 2018 di Kecamatan Wonotunggal	21
2.8. Jumlah Tempat Pemungutan Suara (TPS) dan Pemilih pada Pemilu 2019 Menurut Desa di Kecamatan Wonotunggal	22
2.9. Rekapitulasi Hasil Penghitungan Perolehan Suara Calon Anggota Dewan Perwakilan Daerah (DPD) pada Pemilu 2019 Menurut Desa di Kecamatan Wonotunggal	23
2.10. Rekapitulasi Hasil Penghitungan Perolehan Suara Calon Anggota Dewan Perwakilan Rakyat (DPR) pada Pemilu 2019 Menurut Desa di Kecamatan Wonotunggal	27
2.11. Rekapitulasi Hasil Penghitungan Perolehan Suara Calon Anggota Dewan Perwakilan Rakyat Daerah (DPRD) Provinsi pada Pemilu 2019 Menurut Desa di Kecamatan Wonotunggal	30
2.12. Rekapitulasi Hasil Penghitungan Perolehan Suara Calon Anggota Dewan Perwakilan Rakyat Daerah (DPRD) Kabupaten pada Pemilu 2019 Menurut Desa di Kecamatan Wonotunggal	33
2.13. Rekapitulasi Hasil Penghitungan Perolehan Suara Pasangan Calon Presiden dan Wakil Presiden pada Pemilu 2019 Menurut Desa di Kecamatan Wonotunggal	36

BAB III. PENDUDUK DAN KETENAGAKERJAAN	
3.1.	Jumlah Penduduk Menurut Jenis Kelamin dan Sex Rasio di Kecamatan Wonotunggal, 2019 40
3.2.	Jumlah Penduduk Menurut Kelompok Umur dan Jenis Kelamin di Kecamatan Wonotunggal, 2019 41
3.3.	Jumlah Penduduk Menurut Kelompok Umur dan Desa di Kecamatan Wonotunggal, 2019 42
3.4.	Jumlah Penduduk Menurut Status Kewarganegaraan di Kecamatan Wonotunggal, 2019 45
3.5.	Kepadatan Penduduk per Hektar dan Kilometer Persegi di Kecamatan Wonotunggal, 2019 46
BAB IV. SOSIAL	
4.1.	Banyaknya Sekolah Taman Kanak-kanak dan Raudhatul Athfal di Kecamatan Wonotunggal Tahun Pelajaran 2019 / 2020 51
4.2.	Banyaknya Sekolah Dasar dan Madrasah Ibtidaiyah di Kecamatan Wonotunggal Tahun Pelajaran 2019 / 2020 52
4.3.	Banyaknya Sekolah Menengah Pertama dan Madrasah Tsanawiyah di Kecamatan Wonotunggal Tahun Pelajaran 2019 / 2020 53
4.4.	Banyaknya Sekolah Menengah Atas, Kejuruan dan Madrasah Aliyah di Kecamatan Wonotunggal Tahun Pelajaran 2019 / 2020 54
4.5.	Banyaknya Murid Taman Kanak-kanak dan Sekolah Dasar di Kecamatan Wonotunggal Tahun Pelajaran 2019/2020 55
4.6.	Banyaknya Murid Sekolah Menengah Pertama, Sekolah Menengah Atas dan Sekolah Menengah Kejuruan di Kecamatan Wonotunggal Tahun Pelajaran 2019/2020 56
4.7.	Banyaknya Guru Taman Kanak-kanak dan Sekolah Dasar di Kecamatan Wonotunggal Tahun Pelajaran 2019/2020..... 57
4.8.	Banyaknya Guru Sekolah Menengah Pertama, Sekolah Menengah Atas dan Sekolah Menengah Kejuruan di Kecamatan Wonotunggal Tahun Pelajaran 2019/2020 58
4.9.	Jumlah Penduduk Menurut Agama di Kecamatan Wonotunggal, 2019 59
4.10.	Jumlah Tempat Ibadah di Kecamatan Wonotunggal, 2019..... 60
4.11.	Banyaknya Nikah Menurut Bulan di Kecamatan Wonotunggal, 2018-2019..... 61
4.12.	Banyaknya Nikah Menurut Desa di Kecamatan Wonotunggal, 2019 ... 62
4.13.	Banyaknya Jemaah Haji Menurut Desa di Kecamatan Wonotunggal, 2019..... 63
4.14.	Banyaknya Posyandu Menurut Strata di Kecamatan Wonotunggal, 2019 64
4.15.	Banyaknya Upaya Kesehatan Bersumberdaya Masyarakat (UKBM) di Kecamatan Wonotunggal, 2019 65
4.16.	Jumlah Tenaga Medis dan Non Medis Puskesmas Wonotunggal, 2019 66
4.17.	Jumlah Pengunjung Rawat Jalan Puskesmas Kecamatan Wonotunggal Menurut Bulan, 2019 67
4.18.	Banyaknya Banyaknya Peserta Keluarga Berencana Baru/Akseptor Baru di Kecamatan Wonotunggal, 2019 68

4.19.	Banyaknya Peserta Keluarga Berencana Aktif Menurut Kontrasepsi di Kecamatan Wonotunggal, 2019	70
4.20.	Perkembangan Tahapan Keluarga Sejahtera di Kecamatan Wonotunggal, 2019	72
4.21.	Sarana Olahraga Menurut Jenisnya di Kecamatan Wonotunggal, 2019	73
4.22.	Banyaknya Keluarga Menurut Desa dan Jenis Pengguna Listrik di Kecamatan Wonotunggal, 2019.....	74
4.23.	Banyaknya Sarana Kesehatan Menurut Desa dan Jenis Sarana Kesehatan di Kecamatan Wonotunggal, 2019	75
4.24.	Kemudahan Mencapai Sarana Kesehatan Terdekat Bagi Desa yang Tidak ada Sarana Kesehatan Menurut Desa dan Jenis Sarana Kesehatan di Kecamatan Wonotunggal, 2019	77
4.25.	Banyaknya Warga Penderita Gizi Buruk Menurut Desa di Kecamatan Wonotunggal, 2017 dan 2018.....	79
4.26.	Banyaknya Kejadian Bencana Alam Menurut Desa dan Jenis Bencana Alam di Kecamatan Wonotunggal, 2018	80
4.27.	Banyaknya Korban Jiwa Akibat Bencana Alam Menurut Desa dan Jenis Bencana Alam di Kecamatan Wonotunggal, 2018	83
4.28.	Keberadaan Fasilitas/Upaya Antisipasi/Mitigasi Bencana Alam Menurut Desa di Kecamatan Wonotunggal, 2019.....	86
4.29.	Banyaknya Sarana dan Prasarana Ekonomi Menurut Desa dan Jenisnya di Kecamatan Wonotunggal, 2019.....	88
4.30.	Banyaknya Sarana Lembaga Keuangan Yang Beroperasi Menurut Desa dan Jenisnya di Kecamatan Wonotunggal, 2019	91
4.31.	Banyaknya Koperasi yang Masih Aktif Menurut Desa dan Jenis Koperasi di Kecamatan Wonotunggal, 2019	92
4.32.	Banyaknya Embung Desa Menurut Desa di Kecamatan Wonotunggal, 2018 dan 2019.....	93
4.33.	Jumlah Menara dan Operator Layanan Komunikasi Telepon Seluler Serta Kondisi Sinyal Telepon Seluler Menurut Desa di Kecamatan Wonotunggal, 2019	94
4.34.	Sarana Transportasi Antar Desa Menurut Desa di Kecamatan Wonotunggal, 2019	95
4.35.	Kondisi Jalan Darat Antar Desa Menurut Desa di Kecamatan Wonotunggal, 2019	96
4.36.	Keberadaan Kantor Pos/Pos Pembantu/Rumah Pos dan Perusahaan/Agen Jasa Ekspedisi Swasta Menurut Desa di Kecamatan Wonotunggal, 2019.....	97
BAB V.	PERTANIAN	
5.1.	Laporan Luas Tanaman Padi di Kecamatan Wonotunggal, 2019	102
5.2.	Laporan Luas Tanaman Palawija Jagung di Kecamatan Wonotunggal, 2019	103
5.3.	Laporan Luas Tanaman Palawija Kacang Tanah di Kecamatan Wonotunggal, 2019	104
5.4.	Laporan Luas Tanaman Palawija Ubikayu/Singkong Tanah di Kecamatan Wonotunggal, 2019	105

5.5.	Laporan Luas Tanaman Palawija Ubi Jalar/Ketela Rambut di Kecamatan Wonotunggal, 2019	106
5.6.	Jumlah Ternak Besar dan Kecil Menurut Desa di Kecamatan Wonotunggal, 2019	107
5.7.	Jumlah Unggas Menurut Desa di Kecamatan Wonotunggal, 2019	108
BAB VI. PEREKONOMIAN DAN KEUANGAN		
6.1.	Jumlah Sarana Ekonomi di Kecamatan Wonotunggal , 2019	112
6.2.	Realisasi Dana Desa, Alokasi Dana Desa, Bagi Hasil Pajak dan Retribusi Daerah di Kecamatan Wonotungga, 2019 (Rupiah)	114
6.3.	Realisasi Pelaksanaan Anggaran Pendapatan Desa di Kecamatan Wonotunggal, 2019 (Rupiah)	115
6.4.	Realisasi Pelaksanaan Anggaran Belanja Desa di Kecamatan Wonotunggal, 2019 (Rupiah)	116
6.5.	Realisasi Pelaksanaan Pembiayaan Desa di Kecamatan Wonotunggal, 2019 (Rupiah)	118
6.6.	Pokok Ketetapan dan Realisasi Pokok Ketetapan Pajak Bumi Bangunan (PBB) P2 di Kecamatan Wonotunggal,2019.....	119
6.7.	Jalan Kabupaten Menurut Ruas di Kecamatan Wonotunggal , 2019 ..	120
6.8.	Jumlah Kecelakaan Lalu Lintas Menurut Bulan di Polsek Wonotunggal, 2019	121
6.9.	Jumlah Pelanggan, Volume Air yang Disalurkan dan Nilai Air Minum yang terjual pada Pelanggan PUDAM Sendang Kamulyan Kabupaten Batang di Kecamatan Wonotunggal, 2019	122
BAB VII. PERBANDINGAN ANTAR KECAMATAN		
7.1.	Perbandingan Luas Wilayah Antar Kecamatan, 2019.....	125
7.2.	Perbandingan Jumlah Penduduk Antar Kecamatan dan Sex Ratio, 2019	126

DAFTAR GAMBAR

	Halaman
1. Persentase Penggunaan Lahan di Kecamatan Wonotunggal, 2019	3
2. Jumlah Dusun, RW dan RT di Kecamatan Wonotunggal, 2019	13
3. Piramida Penduduk Kecamatan Wonotunggal, 2019.....	39
4. Jumlah Sekolah SD/MI, SMP/MTs dan SMA/SMK/MA di Kecamatan Wonotunggal Tahun Pelajaran 2019/2020	50
5. Luas Panen Tanaman Padi dan Palawija di Kecamatan Wonotunggal, 2019	101
6. Persentase Realisasi Pelaksanaan Anggaran Belanja Desa di Kecamatan Wonotunggal, 2019.....	111

PENJELASAN UMUM

Tanda-tanda, satuan-satuan, dan lain-lainnya yang digunakan dalam publikasi ini adalah sebagai berikut:

1. TANDA-TANDA

Data tidak tersedia	:	...
Tidak ada atau nol	:	—
Data dapat diabaikan	:	0
Tanda decimal	:	,
Data tidak dapat ditampilkan	:	NA
Angka perkiraan	:	e
Angka sementara	:	x
Angka sangat sementara	:	xx
Angka diperbaiki	:	r

2. SATUAN

barel	:	158,99 liter = 1/6,2898 m ³
hektar (ha)	:	10 000 m ²
kilometer (km)	:	1 000 meter (m)
knot	:	1,8523 km/jam
kuintal	:	100 kg
KWh	:	1 000 Watt hour
MWh	:	1 000 KWh
liter (untuk beras)	:	0,80 kg
ons	:	28,31 gram
ton	:	1 000 kg

Satuan lain: buah, dus, butir, helai/lembar, kaleng, batang, pulsa, ton kilometer (ton-km), jam, menit, persen (%).

Perbedaan angka di belakang koma disebabkan oleh pembulatan angka.

BAB 1

KEADAAN GEOGRAFI



Kecamatan Dalam Angka 2020

BAB I KEADAAN GEOGRAFI

Dilihat dari Peta Wilayah Kabupaten Batang, Kecamatan Wonotunggal berbatasan dengan :

- Sebelah barat : Kecamatan Warungasem
- Sebelah utara : Kecamatan Batang
- Sebelah timur : Kecamatan Tulis & Bandar
- Sebelah selatan : Kabupaten Pekalongan

Secara administratif Kecamatan Wonotunggal terdiri dari 15 desa dengan letak kantor kecamatan berada di Desa Wonotunggal. Berdasarkan data luas wilayah Kecamatan Wonotunggal mempunyai luas 5.235,27 Hektar atau 52,35 Km². Jarak wilayah Kecamatan Wonotunggal dari Barat ke Timur 18 Km dan dari Utara ke Barat 25 Km.

Dari hasil laporan desa diperoleh data mengenai luas lahan keadaan tahun 2019 untuk Kecamatan Wonotunggal seluruhnya seluas 5.235,27 Ha yang terdiri dari lahan pertanian 4.130,70 Ha dan lahan bukan pertanian 1.104,57 Ha.



Tabel 1.1. Letak Geografis Kecamatan Wonotunggal

1. Batas Wilayah Kecamatan Wonotunggal

Utara	:	Kecamatan Batang
Timur	:	Kecamatan Tulis & Bandar
Selatan	:	Kabupaten Pekalongan
Barat	:	Kecamatan Warungasem

2. Jarak Wilayah Kecamatan Wonotunggal

Barat ke Timur	:	18 Km
Utara ke Selatan	:	25 Km

3. Jarak Ibukota Kecamatan Wonotunggal ke Ibukota Kabupaten Sekitarnya

Dari Wonotunggal ke Batang	:	12 Km
Dari Wonotunggal ke Kendal	:	64,2 Km
Dari Wonotunggal ke Kota Pekalongan	:	19 Km
Dari Wonotunggal ke Kab. Pekalongan	:	30 Km
Dari Wonotunggal ke Kota Semarang	:	97 Km

4. Jarak Ibukota Kecamatan Wonotunggal ke Ibukota Kecamatan Sekitarnya

Dari Wonotunggal ke Batang	:	12 Km
Dari Wonotunggal ke Bandar	:	8 Km
Dari Wonotunggal ke Warungasem	:	12 Km
Dari Wonotunggal ke Blado	:	15 Km
Dari Wonotunggal ke Limpung	:	23 Km
Dari Wonotunggal ke Tulis	:	16 Km

5. Ketinggian Rata-rata Kecamatan Wonotunggal : \pm 193 Meter
Di atas Permukaan Laut

Sumber : Kantor Kecamatan

Tabel 1.2. Jarak dari Ibukota Kecamatan Wonotunggal ke Kantor Desa

	Desa	Alamat (Dusun)	Jarak (km)
	(1)	(2)	(3)
1.	Silurah	Silurah Krajan	11,60
2.	Sodong	Sodong Krajan	7,40
3.	Gringgingsari	Gringgingsari	5,20
4.	Kedungmalang	Kedungmalang	3,00
5.	Sendang	Sendang Kidul	2,40
6.	Wonotunggal	Wonotunggal	2,20
7.	Brokoh	Brokoh Krajan	4,30
8.	Wates	Gondorio	5,20
9.	Brayo	Krandon	4,40
10.	Kemligi	Kemligi	5,20
11.	Sigayam	Sigayam Krajan	7,20
12.	Kreyo	Wonolelo Kidul	5,00
13.	Siwatu	Siwatu	6,10
14.	Dringo	Dringo Krajan	8,00
15.	Penangkan	Penangkan	8,40

Sumber : BPS, Pendataan Potensi Desa

Tabel 1.3. Letak Titik Koordinat Kantor Desa dan Kantor Kecamatan di Kecamatan Wonotunggal

Desa	Garis Lintang dan Bujur	
	Lintang Selatan	Bujur Timur
(1)	(2)	(3)
1. Silurah	7,51580	109,46020
2. Sodong	7,34580	109,46040
3. Gringgingsari	7,23070	109,45260
4. Kedungmalang	7,01370	109,45580
5. Sendang	7,00010	109,45530
6. Wonotunggal	6,59420	109,45130
7. Brokoh	7,40950	109,44360
8. Wates	6,59050	109,44110
9. Brayu	6,59090	109,45010
10. Kemligi	6,59190	109,45530
11. Sigayam	6,58490	109,46050
12. Kreyo	6,58030	109,44580
13. Siwatu	6,57430	109,44350
14. Dringo	6,57220	109,44300
15. Penangkan	6,57280	109,45060
Kecamatan Wonotunggal	7,00660	109,45400

Sumber : BPS, Pendataan Potensi Desa

Tabel 1.4. Batas Wilayah Desa di Kecamatan Wonotunggal

Desa	Utara	Selatan	Barat	Timur
(1)	(2)	(3)	(4)	(5)
1. Silurah	Sodong	Kec. Bandar	Kab. Pekalongan	Kec. Bandar
2. Sodong	Gringgingsari	Silurah	Kab. Pekalongan	Kec. Bandar
3. Gringgingsari	Kedungmalang	Sodong	Kab. Pekalongan	Kec. Bandar
4. Kedungmalang	Wonotunggal	Gringgingsari	Kab. Pekalongan	Kec. Bandar
5. Sendang	Kemligi	Kedungmalang	Wonotunggal	Kec. Bandar
6. Wonotunggal	Brayo	Kedungmalang	Kab. Pekalongan	Sendang
7. Brokoh	Wates	Kab. Pekalongan	Kab. Pekalongan	Brayo
8. Wates	Kec. Warungasem	Brokoh	Kec. Warungasem	Brayo
9. Brayo	Kreyo	Wonotunggal	Wates	Sigayam
10. Kemligi	Sigayam	Sendang	Kreyo	Kec. Bandar
11. Sigayam	Kec. Kandeman	Kemligi	Kreyo	Kec. Bandar
12. Kreyo	Penangkan	Brayo	Siwatu	Sigayam
13. Siwatu	Dringo	Wates	Kec. Warungasem	Kreyo
14. Dringo	Kec. Batang	Siwatu	Kec. Warungasem	Pengangkan
15. Penangkan	Kec. Kandeman	Kreyo	Siwatu	Sigayam

Sumber : BPS, Pendataan Potensi Desa

Tabel 1.5. Luas Wilayah Menurut Jenis Tanah di Kecamatan Wonotunggal, 2019

Desa	Tanah Sawah	Tanah Kering	Jumlah
(1)	(2)	(3)	(4)
1. Silurah	33,00	1 095,73	1 128,73
2. Sodong	86,02	663,43	749,45
3. Gringgingsari	125,16	278,00	403,16
4. Kedungmalang	83,01	94,92	177,93
5. Sendang	167,81	101,07	268,89
6. Wonotunggal	293,59	177,67	471,27
7. Brokoh	109,18	135,42	244,61
8. Wates	86,28	269,44	355,72
9. Brayo	98,37	49,74	148,10
10. Kemligi	88,28	51,26	139,54
11. Sigayam	95,09	236,20	331,29
12. Kreyo	85,83	54,56	140,40
13. Siwatu	202,82	159,95	362,78
14. Dringo	82,92	92,81	175,73
15. Penangkan	89,06	48,63	137,69
Jumlah	1 726,43	3 508,84	5 235,27

Sumber : Laporan Desa

Tabel 1.6. Banyaknya Hari Hujan dan Curah Hujan di Stasiun Pengukur Kecamatan Wonotunggal (STA 123) Menurut Bulan, 2018-2019

Bulan	Jumlah Hari Hujan (hari)		Jumlah Curah Hujan (mm)	
	2018	2019	2018	2019
(1)	(2)	(3)	(4)	(5)
01 Januari	25	22	386	628
02 Februari	27	19	761	354
03 Maret	17	22	377	373
04 April	12	17	223	387
05 Mei	6	9	69	130
06 Juni	7	1	166	5
07 Juli	1	3	2	83
08 Agustus	-	-	-	-
09 September	-	-	-	-
10 Oktober	2	1	30	28
11 Nopember	17	7	162	122
12 Desember	19	20	369	230
Jumlah	133	121	2 545	2 340

Sumber : Dinas Pekerjaan Umum dan Penataan Ruang Kabupaten Batang

BAB 2

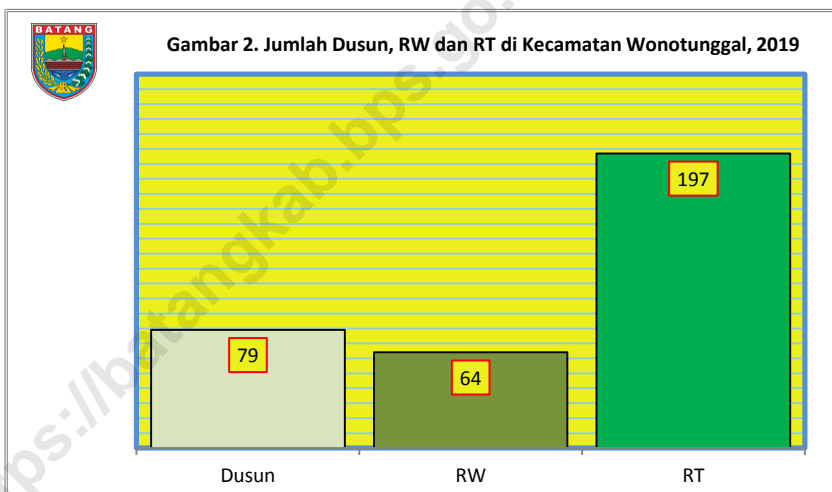
PEMERINTAHAN



Kecamatan Dalam Angka 2020

BAB II PEMERINTAHAN

Kecamatan Wonotunggal pada tahun 2019 terbagi dalam 15 desa. Wilayah tersebut terdiri dari 79 dusun, 64 Rukun Warga (RW) dan 197 Rukun Tetangga (RT). Jumlah Rukun Tetangga (RT) terbanyak dimiliki oleh Desa Wonotunggal yaitu sebanyak 23 RT, sedangkan yang paling sedikit dimiliki oleh Desa Brayo, yaitu sebanyak 6 RT. Kantor Kecamatan Wonotunggal terletak di Jalan Raya Tugu No.1 Dukuh Sumber, Desa Wonotunggal Kode pos 51253, Telepon (0285) 689005.



Tabel 2.1. Klasifikasi Desa Menurut Status Pemerintahan
di Kecamatan Wonotunggal, 2019

	Desa	Desa	Kelurahan
	(1)	(2)	(3)
1.	Silurah	1	-
2.	Sodong	1	-
3.	Gringgingsari	1	-
4.	Kedungmalang	1	-
5.	Sendang	1	-
6.	Wonotunggal	1	-
7.	Brokoh	1	-
8.	Wates	1	-
9.	Brayo	1	-
10.	Kemligi	1	-
11.	Sigayam	1	-
12.	Kreyo	1	-
13.	Siwatu	1	-
14.	Dringo	1	-
15.	Penangkan	1	-
	Jumlah	15	-

Sumber : BPS, Pendataan Potensi Desa

Tabel 2.2. Jumlah Dusun, RW dan RT di Kecamatan Wonotunggal, 2019

Desa	Dusun	RW	RT
(1)	(2)	(3)	(4)
1. Silurah	5	5	11
2. Sodong	5	2	10
3. Gringgingsari	3	5	11
4. Kedungmalang	5	3	16
5. Sendang	6	7	20
6. Wonotunggal	6	4	23
7. Brokoh	6	6	12
8. Wates	9	7	10
9. Brayo	2	3	6
10. Kemligi	4	3	12
11. Sigayam	4	4	12
12. Kreyo	5	2	11
13. Siwatu	5	5	21
14. Dringo	8	3	12
15. Penangkan	6	5	10
Jumlah	79	64	197

Sumber : Kantor Kecamatan

Tabel 2.3. Jumlah Perangkat Desa Menurut Jenisnya di Kecamatan Wonotunggal, 2019

Desa	Kepala Desa	Sekretariat Desa			
		Sekretaris Desa	Kaur TU dan Umum	Kaur Keuangan	Kaur Perencanaan
(1)	(2)	(3)	(4)	(5)	(6)
1. Silurah	1	1	1	1	1
2. Sodong	1	1	1	1	1
3. Gringgingsari	1	1	1	1	1
4. Kedungmalang	1	1	1	1	1
5. Sendang	1	1	1	1	1
6. Wonotunggal	1	1	1	1	-
7. Brokoh	1	1	1	1	-
8. Wates	1	1	1	1	1
9. Brayo	1	1	1	1	1
10. Kemligi	1	1	1	1	1
11. Sigayam	1	1	1	1	1
12. Kreyo	1	1	1	1	1
13. Siwatu	1	1	1	1	1
14. Dringo	1	-	1	1	1
15. Penangkan	1	1	1	1	1
Jumlah	15	14	15	15	13

Sumber : Kantor Kecamatan

Tabel 2.3. Lanjutan

Desa	Pelaksana Teknis			Pelaksana Kewilayahan
	Kasi Pemerintahan	Kasi Kesejahteraan	Kasi Pelayanan	Kepala Dusun
(1)	(2)	(2)	(3)	(4)
1. Silurah	1	1	1	5
2. Sodong	1	1	1	5
3. Gringgingsari	1	1	1	3
4. Kedungmalang	1	1	1	1
5. Sendang	1	1	1	1
6. Wonotunggal	1	1	1	6
7. Brokoh	1	1	1	6
8. Wates	1	1	1	7
9. Brayu	1	1	1	2
10. Kemligi	1	1	1	4
11. Sigayam	1	1	1	4
12. Kreyo	1	1	1	5
13. Siwatu	1	1	1	9
14. Dringo	1	1	1	8
15. Penangkan	1	1	1	6
Jumlah	15	15	15	72

Sumber : Kantor Kecamatan

Tabel 2.4. Jumlah Pemilih dan Pengguna Hak Pilih Pemilu
Kepala Daerah Kabupaten Batang 2017 di Kecamatan Wonotunggal

Desa	Pemilih	Pengguna Hak Pilih		
		Suara Sah	Suara Tidak Sah	Jumlah
(1)	(2)	(3)	(4)	(5)
1 Brayo	1 054	821	25	846
2 Brokoh	2 029	1 482	51	1 533
3 Dringo	1 561	1 188	29	1 217
4 Gringgingsari	1 445	1 09	21	1 111
5 Kedungmalang	2 048	1 459	40	1 499
6 Kemligi	1 19	846	15	861
7 Kreyo	1 06	736	46	782
8 Penangkan	1 116	845	27	872
9 Sendang	2 033	1 426	27	1 453
10 Sigayam	1 397	966	11	977
11 Silurah	1 296	963	32	995
12 Siwatu	3 384	2 54	72	2 612
13 Sodong	1 302	955	34	989
14 Wates	2 471	1 667	51	1 718
15 Wonotunggal	4 244	3 03	113	3 143
Jumlah	27 63	20 014	594	20 608

Sumber : KPU Kabupaten Batang

Tabel 2.5. Hasil Perolehan Suara Pemilu
Kepala Daerah Kabupaten Batang 2017 di Kecamatan Wonotunggal

Desa	Pasangan Calon				Jumlah
	I	II	III	IV	
(1)	(2)	(3)	(4)	(5)	(6)
1 Brayo	336	229	246	10	821
2 Brokoh	664	571	207	40	1 482
3 Dringo	534	489	138	27	1 188
4 Gringgingsari	523	298	257	12	1 09
5 Kedungmalang	764	516	157	22	1 459
6 Kemligi	382	411	44	9	846
7 Kreyo	272	381	68	15	736
8 Penangkan	432	291	114	8	845
9 Sendang	750	550	97	29	1 426
10 Sigayam	298	537	116	15	966
11 Silurah	480	317	158	8	963
12 Siwatu	1 093	1 099	314	34	2 54
13 Sodong	526	308	98	23	955
14 Wates	947	572	116	32	1 667
15 Wonotunggal	1 363	1 216	411	40	3 03
Jumlah	9 364	7 785	2 541	324	20 014

Pasangan Calon Bupati/Wakil Bupati :

- I H. Wihaji, S.Ag, M.Pd. dan Suyono, S.IP, M.Si.
- II dr. Lafran Pancaputranto, Sp.OG (K) dan H. Nurhaji Slamet Urip
- III AS. Burhan, S.Ag dan Acara Ariani, S.Psi
- IV Akhmad Faizin, ST dan Erna Yuniwati

Sumber : KPU Kabupaten Batang

Tabel 2.6. Jumlah Pemilih dan Pengguna Hak Pilih Pemilu
Kepala Daerah Provinsi Jawa Tengah 2018 di Kecamatan Wonotunggal

Desa	Pemilih	Pengguna Hak Pilih		
		Suara Sah	Suara Tidak Sah	Jumlah
(1)	(2)	(3)	(4)	(5)
1 Brayo	1 084	700	38	738
2 Brokoh	2 049	1 081	108	1 189
3 Dringo	1 576	907	55	962
4 Gringgingsari	1 464	878	55	933
5 Kedungmalang	2 066	1 002	44	1 046
6 Kemligi	1 202	689	34	723
7 Kreyo	1 082	642	32	674
8 Penangkan	1 116	670	42	712
9 Sendang	2 021	1 034	58	1 092
10 Sigayam	1 378	744	43	787
11 Silurah	1 289	716	64	780
12 Siwatu	3 323	1 858	66	1 924
13 Sodong	1 256	757	53	810
14 Wates	2 493	1 255	82	1 337
15 Wonotunggal	4 248	2 452	123	2 575
Jumlah	27 647	15 385	897	16 282

Sumber : KPU Kabupaten Batang

Tabel 2.7. Hasil Perolehan Suara Pemilu
Kepala Daerah Provinsi Jawa Tengah 2018 di Kecamatan Wonotunggal

Desa	Pasangan Calon		
	I	II	Jumlah
(1)	(2)	(3)	(4)
1 Brayo	456	244	738
2 Brokoh	665	416	1 189
3 Dringo	549	358	962
4 Gringgingsari	512	366	933
5 Kedungmalang	650	352	1 046
6 Kemligi	379	310	723
7 Kreyo	400	242	674
8 Penangkan	429	241	712
9 Sendang	607	427	1 092
10 Sigayam	457	287	787
11 Silurah	455	261	780
12 Siwatu	1 185	673	1 924
13 Sodong	335	422	810
14 Wates	804	451	1 337
15 Wonotunggal	1 193	1 259	2 575
Jumlah	9 076	6 309	16 282

Pasangan Calon Gubernur/Wakil Gubernur :
I H. Ganjar Pranowo, S H, M IP dan H. Taj Yasin
II H. Sudirman Said dan Hj. Ida Fauziyah

Sumber : KPU Kabupaten Batang

Tabel 2.8. Jumlah Tempat Pemungutan Suara (TPS) dan Pemilih pada Pemilu 2019 Menurut Desa di Kecamatan Wonotunggal

Desa	Jumlah TPS	Jumlah Pemilih		
		Laki-laki	Perempuan	Jumlah
(1)	(2)	(3)	(4)	(5)
1 Silurah	6	668	639	1 307
2 Sodong	5	644	638	1 282
3 Gringgingsari	7	740	750	1 490
4 Kedungmalang	8	1 037	1 069	2 106
5 Sendang	9	1 018	1 023	2 041
6 Wonotunggal	17	2 184	2 149	4 333
7 Brokoh	8	1 049	1 069	2 118
8 Wates	11	1 307	1 241	2 548
9 Brayao	5	529	560	1 089
10 Kemligi	5	621	599	1 220
11 Sigayam	7	716	689	1 405
12 Kreyo	4	549	551	1 100
13 Siwatu	15	1 682	1 759	3 441
14 Dringo	6	826	785	1 611
15 Penangkan	5	559	574	1 133
Jumlah	118	14 129	14 095	28 224

Sumber : Komisi Pemilihan Umum Kabupaten Batang

Tabel 2.9. Rekapitulasi Hasil Penghitungan Perolehan Suara Calon Anggota Dewan Perwakilan Daerah (DPD) pada Pemilu 2019 Menurut Desa di Kecamatan Wonotunggal

Desa	Jumlah Suara Sah	No. Urut Calon Anggota DPD			
		01	02	03	04
(1)	(2)	(3)	(4)	(5)	(6)
1 Silurah	541	110	22	45	45
2 Sodong	698	86	8	34	48
3 Gringgingsari	857	131	19	43	68
4 Kedungmalang	1 068	161	26	61	114
5 Sendang	985	122	30	69	117
6 Wonotunggal	2 087	253	41	162	268
7 Brokoh	1 064	122	19	54	112
8 Wates	1 192	133	24	72	120
9 Brayo	621	58	11	40	51
10 Kemligi	579	96	10	33	48
11 Sigayam	539	65	11	31	59
12 Kreyo	540	62	13	40	59
13 Siwatu	1 645	203	36	111	221
14 Dringo	784	78	26	35	60
15 Penangkan	552	61	16	24	70
Jumlah	13 752	1 741	312	854	1 460

Keterangan No. Urut Calon Anggota DPD :

01 Abdul Kholik, SH., M.Si.

02 Agus Mujayanto

03 Dr. H. Bambang Sadono, SH., MH.

04 Ir. H. Bambang Sutrisno, MM.

Lanjutan Tabel 2.9.

Desa	No. Urut Calon Anggota DPD				
	05	06	07	08	09
(1)	(7)	(8)	(9)	(10)	(11)
1 Silurah	21	29	37	52	19
2 Sodong	24	18	33	43	23
3 Gringgingsari	18	24	49	107	12
4 Kedungmalang	37	37	123	155	39
5 Sendang	39	72	77	172	47
6 Wonotunggal	84	108	201	322	94
7 Brokoh	48	83	92	137	54
8 Wates	56	78	84	191	65
9 Brayu	22	16	35	87	15
10 Kemligi	12	32	42	87	16
11 Sigayam	17	38	44	117	28
12 Kreyo	26	26	45	79	40
13 Siwatu	70	108	95	227	78
14 Dringo	20	74	39	166	69
15 Penangkan	13	32	46	83	39
Jumlah	507	775	1 042	2 025	638

Keterangan No. Urut Calon Anggota DPD :

05 Budi Yuwono, SH.

08 Denty Eka Widi Pratiwi, SE., MH.

06 Casytha A. Kathmandu, SE.

09 G.K.R. Ayu Koes Indriyah

07 Dr. H. Darwito, SE., MM.

Lanjutan Tabel 2.9.

Desa	No. Urut Calon Anggota DPD				
	10	11	12	13	14
(1)	(12)	(13)	(14)	(15)	(16)
1 Silurah	16	12	5	6	13
2 Sodong	17	11	2	84	17
3 Gringgingsari	10	30	13	23	28
4 Kedungmalang	18	39	6	18	34
5 Sendang	27	35	8	16	49
6 Wonotunggal	52	63	4	47	84
7 Brokoh	16	35	9	76	29
8 Wates	28	25	13	39	41
9 Brayo	13	21	4	61	21
10 Kemligi	8	6	3	49	15
11 Sigayam	11	32	3	7	20
12 Kreyo	8	20	2	5	12
13 Siwatu	38	57	18	37	71
14 Dringo	24	21	4	8	44
15 Penangkan	11	15	12	5	20
Jumlah	297	422	106	481	498

Keterangan No. Urut Calon Anggota DPD :

- | | |
|-----------------------------------|------------------------|
| 10 Isnan Ahmad Juhardani, S.P. | 13 Kholison, SH. |
| 11 Drs. H. Jamun, M.Pd.I | 14 Drs. M. Abdul Rohim |
| 12 Drs. Joko J. Prihatmoko, M.Si. | |

Lanjutan Tabel 2.9.

Desa	No. Urut Calon Anggota DPD					
	15	16	17	18	19	20
(1)	(17)	(18)	(19)	(20)	(21)	(22)
1 Silurah	7	5	87	3	1	6
2 Sodong	3	4	42	3	189	9
3 Gringgingsari	12	14	228	7	8	13
4 Kedungmalang	24	20	113	8	5	30
5 Sendang	13	6	52	5	11	18
6 Wonotunggal	17	29	186	21	15	36
7 Brokoh	9	13	122	17	9	8
8 Wates	21	13	150	12	6	21
9 Brayu	8	4	135	6	5	8
10 Kemligi	5	6	96	6	3	6
11 Sigayam	2	8	29	12	1	4
12 Kreyo	2	6	76	7	2	10
13 Siwatu	16	28	162	23	24	22
14 Dringo	20	11	58	8	6	13
15 Penangkan	4	6	75	8	10	2
Jumlah	163	173	1 611	146	295	206

Keterangan No. Urut Calon Anggota DPD :

15 H. Muh Mahsun, S.IP.

18 Dr. KH. Muqoddam Cholil, MA.

16 Drs. H. Muhtar Lutfi, MM

19 H. Naibul Umam Eko Sakti, S.Ag., M.Si.

17 Mujiburrohman, S.S.

20 Solehin, S.Pd, MM.

Sumber : Komisi Pemilihan Umum Kabupaten Batang

Tabel 2.10. Rekapitulasi Hasil Penghitungan Perolehan Suara Calon Anggota Dewan Perwakilan Rakyat (DPR) pada Pemilu 2019 Menurut Desa di Kecamatan Wonotunggal

Desa	Jumlah Suara Sah	No. Urut Partai			
		01	02	03	04
(1)	(2)	(3)	(4)	(5)	(6)
1 Silurah	882	314	64	184	257
2 Sodong	922	231	78	116	234
3 Gringgingsari	1 082	467	32	111	273
4 Kedungmalang	1 489	296	171	178	469
5 Sendang	1 372	218	69	196	696
6 Wonotunggal	2 984	522	160	783	942
7 Brokoh	1 504	395	76	239	474
8 Wates	1 679	371	109	231	528
9 Brayo	781	306	41	136	172
10 Kemligi	785	285	26	117	268
11 Sigayam	791	157	30	82	326
12 Kreyo	777	171	25	96	372
13 Siwatu	2 187	655	91	362	509
14 Dringo	1 103	203	47	169	352
15 Penangkan	804	265	28	139	218
Jumlah	19 142	4 856	1 047	3 139	6 090

Keterangan No. Urut Partai:

01 Partai Kebangkitan Bangsa

03 Partai Demokrasi Indonesia Perjuangan

02 Partai Gerakan Indonesia Raya

04 Partai Golongan Karya

Lanjutan Tabel 2.10.

Desa	No. Urut Partai					
	05	06	07	08	09	10
(1)	(7)	(8)	(9)	(10)	(11)	(12)
1 Silurah	5	-	10	2	3	33
2 Sodong	27	-	12	7	8	52
3 Gringgingsari	39	-	11	21	15	85
4 Kedungmalang	38	-	38	14	15	109
5 Sendang	32	1	43	42	15	25
6 Wonotunggal	172	3	49	102	47	89
7 Brokoh	113	3	24	23	13	77
8 Wates	157	1	31	41	41	35
9 Brayu	16	1	11	51	7	26
10 Kemligi	22	1	14	10	10	14
11 Sigayam	17	-	13	66	10	65
12 Kreyo	19	-	14	26	14	11
13 Siwatu	167	8	26	77	40	79
14 Dringo	80	3	17	65	16	79
15 Penangkan	16	-	10	30	7	41
Jumlah	920	21	323	577	261	820

Keterangan No. Urut Partai:

05 Partai Nasdem

06 Partai Gerakan Perubahan Indonesia

07 Partai Berkarya

08 Partai Keadilan Sejahtera

09 Partai Persatuan Indonesia

10 Partai Persatuan Pembangunan

Lanjutan Tabel 2.10.

Desa	No. Urut Partai					
	11	12	13	14	15	16
(1)	(13)	(14)	(15)	(16)	(17)	(18)
1 Silurah	1	1	2	3	1	2
2 Sodong	2	136	2	16	1	-
3 Gringgingsari	3	13	-	11	1	-
4 Kedungmalang	2	5	7	145	1	1
5 Sendang	6	1	16	9	2	1
6 Wonotunggal	13	16	20	58	5	3
7 Brokoh	6	11	7	40	2	1
8 Wates	7	10	10	102	4	1
9 Brayu	1	1	3	7	2	-
10 Kemligi	7	2	2	5	1	1
11 Sigayam	1	2	11	10	0	1
12 Kreyo	2	2	5	18	1	1
13 Siwatu	15	43	43	64	7	1
14 Dringo	7	9	8	44	4	-
15 Penangkan	3	10	23	12	2	-
Jumlah	76	262	159	544	34	13

Keterangan No. Urut Partai:

11 Partai Solidaritas Indonesia	14 Partai Demokrat
12 Partai Amanat Nasional	15 Partai Bulan Bintang
13 Partai Hati Nurani Rakyat	16 Partai Keadilan dan Persatuan Indonesia

Sumber : Komisi Pemilihan Umum Kabupaten Batang

Tabel 2.11. Rekapitulasi Hasil Penghitungan Perolehan Suara
Calon Anggota Dewan Perwakilan Rakyat Daerah (DPRD) Provinsi pada Pemilu 2019
Menurut Desa di Kecamatan Wonotunggal

Desa	Jumlah Suara Sah	No. Urut Partai			
		01	02	03	04
(1)	(2)	(3)	(4)	(5)	(6)
1 Silurah	672	266	72	151	108
2 Sodong	788	219	86	90	134
3 Gringgingsari	995	428	45	98	136
4 Kedungmalang	1 333	289	89	228	299
5 Sendang	1 150	217	108	235	281
6 Wonotunggal	2 681	525	253	893	497
7 Brokoh	1 289	402	85	222	166
8 Wates	1 493	345	77	254	309
9 Brayu	718	303	47	137	82
10 Kemligi	658	268	39	138	95
11 Sigayam	656	144	37	97	141
12 Kreyo	640	147	34	126	192
13 Siwatu	1 898	537	125	376	190
14 Dringo	982	166	46	180	100
15 Penangkan	725	211	40	119	100
Jumlah	16 678	4 467	1 183	3 344	2 830

Keterangan No. Urut Partai:

01 Partai Kebangkitan Bangsa
02 Partai Gerakan Indonesia Raya

03 Partai Demokrasi Indonesia Perjuangan
04 Partai Golongan Karya

Lanjutan Tabel 2.11.

Desa	No. Urut Partai					
	05	06	07	08	09	10
(1)	(7)	(8)	(9)	(10)	(11)	(12)
1 Silurah	10	-	6	8	5	35
2 Sodong	17	1	12	14	9	40
3 Gringgingsari	87	1	11	36	8	98
4 Kedungmalang	56	1	33	15	11	155
5 Sendang	124	3	29	67	13	24
6 Wonotunggal	116	5	50	118	23	90
7 Brokoh	135	1	34	37	32	114
8 Wates	121	1	29	10	52	51
9 Brayu	41	4	8	39	6	26
10 Kemligi	26	-	15	28	5	21
11 Sigayam	18	-	14	87	16	59
12 Kreyo	30	1	15	25	12	22
13 Siwatu	250	5	33	87	32	60
14 Dringo	120	1	27	64	10	113
15 Penangkan	49	-	12	37	8	81
Jumlah	1 200	24	328	672	242	989

Keterangan No. Urut Partai:

05 Partai Nasdem

06 Partai Gerakan Perubahan Indonesia

07 Partai Berkarya

08 Partai Keadilan Sejahtera

09 Partai Persatuan Indonesia

10 Partai Persatuan Pembangunan

Lanjutan Tabel 2.11.

Desa	No. Urut Partai					
	11	12	13	14	15	16
(1)	(13)	(14)	(15)	(16)	(17)	(18)
1 Silurah	-	4	-	6	1	-
2 Sodong	2	133	-	29	2	-
3 Gringgingsari	1	11	-	34	-	1
4 Kedungmalang	3	8	9	134	3	-
5 Sendang	-	2	25	19	2	1
6 Wonotunggal	7	17	6	75	5	1
7 Brokoh	1	2	5	50	3	-
8 Wates	2	12	6	223	-	1
9 Brayu	1	3	3	18	-	-
10 Kemligi	-	2	2	16	2	1
11 Sigayam	1	5	9	24	4	-
12 Kreyo	1	8	2	22	2	1
13 Siwatu	6	44	25	119	7	2
14 Dringo	2	8	3	138	4	-
15 Penangkan	1	8	2	56	1	-
Jumlah	28	267	97	963	36	8

Keterangan No. Urut Partai:

11 Partai Solidaritas Indonesia	14 Partai Demokrat
12 Partai Amanat Nasional	15 Partai Bulan Bintang
13 Partai Hati Nurani Rakyat	16 Partai Keadilan dan Persatuan Indonesia

Sumber : Komisi Pemilihan Umum Kabupaten Batang

Tabel 2.12. Rekapitulasi Hasil Penghitungan Perolehan Suara
Calon Anggota Dewan Perwakilan Rakyat Daerah (DPRD) Kabupaten pada Pemilu 2019
Menurut Desa di Kecamatan Wonotunggal

Desa	Jumlah Suara Sah	No. Urut Partai			
		01	02	03	04
(1)	(2)	(3)	(4)	(5)	(6)
1 Silurah	1 016	313	126	253	194
2 Sodong	974	206	173	111	177
3 Gringgingsari	1 121	426	37	137	198
4 Kedungmalang	1 533	271	59	188	378
5 Sendang	1 405	179	163	309	371
6 Wonotunggal	3 199	493	148	791	808
7 Brokoh	1 595	375	107	235	237
8 Wates	1 870	477	97	105	489
9 Brayu	819	309	68	91	100
10 Kemligi	881	263	64	140	177
11 Sigayam	982	114	32	55	195
12 Kreyo	824	128	39	105	254
13 Siwatu	2 558	491	135	273	158
14 Dringo	1 262	159	53	123	129
15 Penangkan	883	246	51	77	149
Jumlah	20 922	4 450	1 352	2 993	4 014

Keterangan No. Urut Partai:

01 Partai Kebangkitan Bangsa
02 Partai Gerakan Indonesia Raya

03 Partai Demokrasi Indonesia Perjuangan
04 Partai Golongan Karya

Lanjutan Tabel 2.12.

Desa	No. Urut Partai					
	05	06	07	08	09	10
(1)	(7)	(8)	(9)	(10)	(11)	(12)
1 Silurah	12	-	3	-	-	106
2 Sodong	44	-	6	7	3	95
3 Gringgingsari	135	-	6	18	5	123
4 Kedungmalang	75	-	15	23	6	223
5 Sendang	79	-	12	148	2	53
6 Wonotunggal	147	-	9	134	6	221
7 Brokoh	136	-	7	86	3	223
8 Wates	218	-	8	27	10	123
9 Brayu	39	-	3	90	3	39
10 Kemligi	99	-	7	38	2	44
11 Sigayam	7	-	1	176	6	302
12 Kreyo	106	-	8	76	19	29
13 Siwatu	428	-	9	294	74	172
14 Dringo	57	-	6	157	5	304
15 Penangkan	19	-	5	101	6	139
Jumlah	1 601	-	105	1 375	150	2 196

Keterangan No. Urut Partai:

05 Partai Nasdem

06 Partai Gerakan Perubahan Indonesia

07 Partai Berkarya

08 Partai Keadilan Sejahtera

09 Partai Persatuan Indonesia

10 Partai Persatuan Pembangunan

Lanjutan Tabel 2.12.

Desa	No. Urut Partai					
	11	12	13	14	15	16
(1)	(13)	(14)	(15)	(16)	(17)	(18)
1 Silurah	-	1	1	5	2	-
2 Sodong	2	42	5	103	-	-
3 Gringgingsari	-	5	3	27	1	-
4 Kedungmalang	2	5	28	259	1	-
5 Sendang	-	1	75	12	1	-
6 Wonotunggal	2	7	277	151	5	-
7 Brokoh	1	2	68	115	-	-
8 Wates	2	3	14	297	-	-
9 Brayu	-	2	55	20	-	-
10 Kemligi	-	-	26	19	2	-
11 Sigayam	-	-	72	22	-	-
12 Kreyo	1	3	21	34	1	-
13 Siwatu	5	9	270	236	4	-
14 Dringo	1	1	49	217	1	-
15 Penangkan	-	-	39	50	1	-
Jumlah	16	81	1 003	1 567	19	-

Keterangan No. Urut Partai:

11 Partai Solidaritas Indonesia	14 Partai Demokrat
12 Partai Amanat Nasional	15 Partai Bulan Bintang
13 Partai Hati Nurani Rakyat	16 Partai Keadilan dan Persatuan Indonesia

Sumber : Komisi Pemilihan Umum Kabupaten Batang

Tabel 2.13. Rekapitulasi Hasil Penghitungan Perolehan Suara Pasangan Calon Presiden dan Wakil Presiden pada Pemilu 2019 Menurut Desa di Kecamatan Wonotunggal

Desa	Jumlah Suara Sah	No. Urut Pasangan Calon Presiden dan Wakil Presiden	
		01	02
(1)	(2)	(3)	(4)
1 Silurah	1 050	941	109
2 Sodong	1 015	557	458
3 Gringgingsari	1 169	967	202
4 Kedungmalang	1 672	1 454	218
5 Sendang	1 510	1 155	355
6 Wonotunggal	3 392	2 637	755
7 Brokoh	1 688	1 350	338
8 Wates	1 946	1 603	343
9 Brayo	888	745	143
10 Kemligi	925	713	212
11 Sigayam	1 056	887	169
12 Kreyo	912	791	121
13 Siwatu	2 843	2 402	441
14 Dringo	1 319	1 117	202
15 Penangkan	945	774	171
Jumlah	22 330	18 093	4 237

Keterangan No. Urut Pasangan Calon Presiden dan Wakil Presiden:

01 Ir. H. Joko Widodo - Prof. Dr. (H.C) KH. Ma'ruf Amin

02 H. Prabowo Subianto - H. Sandiaga Salahuddin Uno

Sumber : Komisi Pemilihan Umum Kabupaten Batang

BAB 3

PENDUDUK DAN KETENAGAKERJAAN

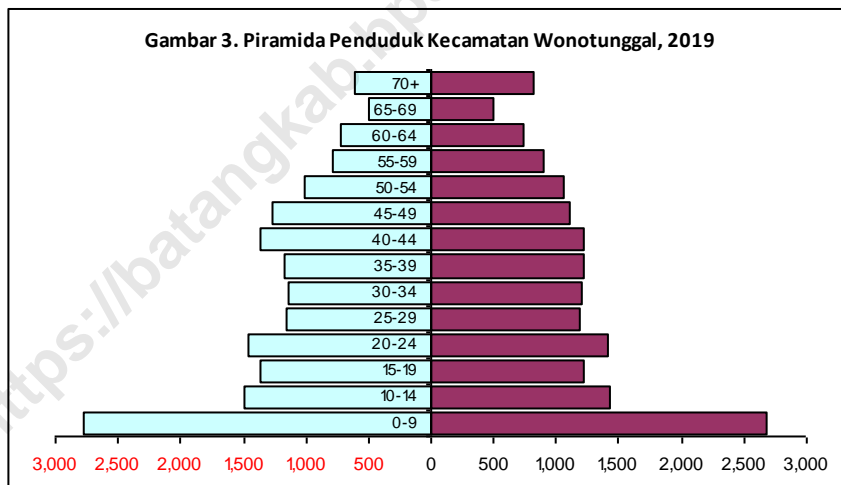


Kecamatan Dalam Angka 2020

BAB III PENDUDUK DAN KETENAGAKERJAAN

Berdasarkan hasil proyeksi penduduk, jumlah penduduk Kecamatan Wonotunggal tahun 2019 adalah sebanyak 33.492 jiwa. Dari hasil proyeksi tersebut, diperoleh rasio jenis kelamin penduduk Kecamatan Wonotunggal di atas 100 yaitu sebesar 100,51. Hal ini menggambarkan bahwa jumlah penduduk laki-laki lebih banyak daripada jumlah penduduk perempuan.

Sejalan dengan kenaikan jumlah penduduk maka kepadatan penduduk dalam kurun waktu dua tahun terakhir (2018–2019) cenderung mengalami kenaikan, pada tahun 2018 tercatat sebesar 635 jiwa/km², dan pada tahun 2019 menjadi 640 jiwa/km². Jumlah penduduk yang terus bertambah setiap tahun tidak diimbangi dengan pemerataan penyebaran penduduk di tiap desa. Wilayah terpadat tercatat di Desa Kedungmalang sebanyak 1.306 jiwa/km² dan terjarang penduduknya adalah Desa Silurah yaitu 150 jiwa/km².



Tabel 3.1. Jumlah Penduduk Menurut Jenis Kelamin dan Sex Ratio
di Kecamatan Wonotunggal, 2019

Desa	Penduduk (jiwa)			Sex Ratio	
	Laki-laki	Perempuan	Jumlah		
(1)	(2)	(3)	(4)	(5)	
1 Silurah	886	802	1 688	110,47	
2 Sodong	796	773	1 569	102,98	
3 Gringgingsari	924	844	1 768	109,48	
4 Kedungmalang	1 185	1 138	2 323	104,13	
5 Sendang	1 242	1 292	2 534	96,13	
6 Wonotunggal	2 596	2 578	5 174	100,70	
7 Brokoh	1 228	1 313	2 541	93,53	
8 Wates	1 414	1 341	2 755	105,44	
9 Brayu	606	637	1 243	95,13	
10 Kemligi	826	797	1 623	103,64	
11 Sigayam	804	880	1 684	91,36	
12 Kreyo	742	677	1 419	109,60	
13 Siwatu	2 034	2 055	4 089	98,98	
14 Dringo	890	895	1 785	99,44	
15 Penangkan	616	681	1 297	90,46	
Jumlah	2019	16 789	16 703	33 492	100,51
	2018	16 658	16 580	33 238	100,47
	2017	16 528	16 449	32 977	100,48

Sumber : Proyeksi Penduduk Hasil SP2010

Tabel 3.2. Jumlah Penduduk Menurut Kelompok Umur dan Jenis Kelamin di Kecamatan Wonotunggal, 2019

Kelompok Umur	Laki-laki	Perempuan	Jumlah	
(1)	(2)	(3)	(4)	
0 - 9	2 770	2 680	5 450	
10 -14	1 500	1 434	2 934	
15 - 19	1 358	1 227	2 585	
20 - 24	1 455	1 418	2 873	
25 - 29	1 150	1 186	2 336	
30 - 34	1 132	1 196	2 328	
35 - 39	1 174	1 227	2 401	
40 - 44	1 357	1 217	2 574	
45 - 49	1 264	1 113	2 377	
50 - 54	1 003	1 059	2 062	
55 - 59	791	898	1 689	
60 - 64	717	734	1 451	
65 - 69	504	499	1 003	
70 +	614	815	1 429	
Jumlah				
	2019	16 789	16 703	33 492
	2018	16 658	16 580	33 238
	2017	16 528	16 449	32 997

Sumber : Proyeksi Penduduk Hasil SP2010

Tabel 3.3. Jumlah Penduduk Menurut Kelompok Umur dan Desa
di Kecamatan Wonotunggal, 2019

Desa	Kelompok Umur				
	0 - 9	10 - 14	15 - 19	20 - 24	
(1)	(2)	(3)	(4)	(5)	
1 Silurah	304	155	137	168	
2 Sodong	210	119	92	175	
3 Gringgingsari	286	143	120	191	
4 Kedungmalang	375	199	185	178	
5 Sendang	419	211	176	171	
6 Wonotunggal	875	444	398	448	
7 Brokoh	446	237	212	200	
8 Wates	402	239	222	234	
9 Brayo	200	110	90	92	
10 Kemligi	345	162	125	140	
11 Sigayam	318	160	138	129	
12 Kreyo	144	116	112	133	
13 Siwatu	592	352	338	352	
14 Dringo	330	178	149	140	
15 Penangkan	204	109	91	122	
Jumlah	2019	5 450	2 934	2 585	2 873
	2018	5 486	2 929	2 600	2 843
	2017	5 519	2 921	2 617	2 803

Sumber : Proyeksi Penduduk Hasil SP2010

Lanjutan Tabel 3.3.

Desa		Kelompok Umur			
		25 - 29	30 - 34	35 - 39	40 - 44
(1)		(6)	(7)	(8)	(9)
1	Silurah	112	104	68	99
2	Sodong	126	93	95	101
3	Gringgingsari	111	95	94	184
4	Kedungmalang	185	134	217	182
5	Sendang	170	195	151	205
6	Wonotunggal	332	367	360	433
7	Brokoh	186	189	191	191
8	Wates	200	198	235	205
9	Brayo	83	85	98	122
10	Kemligi	106	122	108	91
11	Sigayam	131	96	145	100
12	Kreyo	109	105	126	124
13	Siwatu	287	292	303	317
14	Dringo	122	168	134	113
15	Penangkan	76	85	76	107
Jumlah					
	2019	2 336	2 328	2 401	2 574
	2018	2 293	2 340	2 416	2 566
	2017	2 252	2 363	2 430	2 554

Sumber : Proyeksi Penduduk Hasil SP2010

Lanjutan Tabel 3.3.

Desa	Kelompok Umur				
	45 - 49	50 - 54	55 +	Jumlah	
(1)	(10)	(11)	(12)	(13)	
1 Silurah	151	146	289	1 688	
2 Sodong	151	84	451	1 569	
3 Gringgingsari	121	115	426	1 768	
4 Kedungmalang	172	116	495	2 323	
5 Sendang	172	156	653	2 534	
6 Wonotunggal	404	303	1,041	5 174	
7 Brokoh	143	171	507	2 541	
8 Wates	204	171	615	2 755	
9 Brayu	75	82	270	1 243	
10 Kemligi	98	82	320	1 623	
11 Sigayam	105	68	369	1 684	
12 Kreyo	87	117	342	1 419	
13 Siwatu	308	267	825	4 089	
14 Dringo	102	62	388	1 785	
15 Penangkan	84	122	270	1 297	
Jumlah	2019	2 377	2 062	7 261	33 492
	2018	2 370	2 035	5 360	33 238
	2017	2 360	2 006	5 152	32 977

Sumber : Proyeksi Penduduk Hasil SP2010

Tabel 3.4. Jumlah Penduduk Menurut Status Kewarganegaraan
di Kecamatan Wonotunggal, 2019

Desa	Status Kewarganegaraan (jiwa)			
	WNI	WNA	Jumlah	
(1)	(2)	(3)	(5)	
1 Silurah	1 688	-	1 688	
2 Sodong	1 569	-	1 569	
3 Gringgingsari	1 768	-	1 768	
4 Kedungmalang	2 323	-	2 323	
5 Sendang	2 534	-	2 534	
6 Wonotunggal	5 174	-	5 174	
7 Brokoh	2 541	-	2 541	
8 Wates	2 755	-	2 755	
9 Brayo	1 243	-	1 243	
10 Kemligi	1 623	-	1 623	
11 Sigayam	1 684	-	1 684	
12 Kreyo	1 419	-	1 419	
13 Siwatu	4 089	-	4 089	
14 Dringo	1 785	-	1 785	
15 Penangkan	1 297	-	1 297	
Jumlah	2019	33 492	-	33 492
	2018	33 238	-	33 238
	2017	32 977	-	32 977

Sumber : Proyeksi Penduduk Hasil SP2010

Tabel 3.5. Kepadatan Penduduk per Hektar dan Kilometer Persegi di Kecamatan Wonotunggal, 2019

Desa	Luas Desa		Jumlah Penduduk	Kepadatan Penduduk	
	Hektar	Km ²		per Hektar	per Km ²
(1)	(2)	(3)	(4)	(5)	(6)
1 Silurah	1 127,99	11 280	1 688	1,50	150
2 Sodong	749,10	7 491	1 569	2,09	209
3 Gringgingsari	403,14	4 031	1 768	4,39	439
4 Kedungmalang	177,98	1 780	2 323	13,06	1 306
5 Sendang	269,06	2 691	2 534	9,42	942
6 Wonotunggal	471,57	4 716	5 174	10,98	1 098
7 Brokoh	244,67	2 447	2 541	10,39	1 039
8 Wates	355,65	3 557	2 755	7,74	774
9 Brayo	148,20	1 482	1 243	8,39	839
10 Kemligi	139,63	1 396	1 623	11,63	1 163
11 Sigayam	331,26	3 313	1 684	5,08	508
12 Kreyo	140,48	1 405	1 419	10,11	1 011
13 Siwatu	362,96	3 630	4 089	11,27	1 127
14 Dringo	175,78	1 758	1 785	10,16	1 016
15 Penangkan	137,78	1 378	1 297	9,42	942
Jumlah 2019	5 235,30	52 353	33 492	6,40	640
2018	5 235,30	52 353	33 238	6,35	635
2017	5 235,30	52 353	32 977	6,25	625

Sumber : Proyeksi Penduduk Hasil SP2010

BAB 4

SOSIAL



Kecamatan Dalam Angka 2020

BAB IV SOSIAL

Peningkatan pendidikan merupakan faktor terpenting dalam pembangunan di Indonesia, baik dilihat dari sudut pandang penduduk sebagai obyek pembangunan maupun sebagai subyek pembangunan. Keberhasilan pembangunan di suatu daerah dapat ditengarai salah satunya dengan tingginya tingkat pendidikan penduduknya. Tentunya hal ini tidak lepas dari sarana pendidikan yang tersedia di daerah tersebut.

Dibawah naungan Dinas Pendidikan dan Kebudayaan, jumlah sekolah SD sebanyak 22, dengan jumlah guru 127 orang dan murid 2.963, sekolah SMP sebanyak 3, dengan jumlah guru 39 orang dan murid 943, sekolah SMA sebanyak 1 dengan jumlah guru 41 orang dan murid 490.

Sedangkan dibawah naungan Kementerian Agama, jumlah sekolah MI sebanyak 7 sekolah dan MTs sebanyak 1.

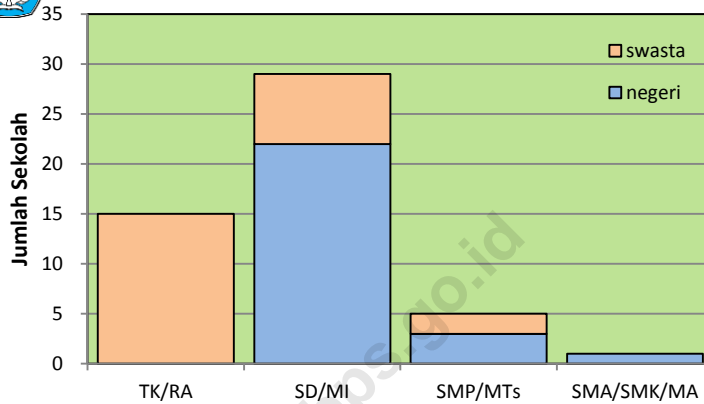
Peran pemerintah dalam masalah pembangunan kesehatan masyarakat disini salah satunya adalah sebagai penyedia fasilitas kesehatan beserta tenaga kesehatannya. Ketersediaan dan kemudahan memperoleh fasilitas kesehatan berdampak pada semakin mudahnya masyarakat mendapatkan pelayanan medis secara lebih baik.

Sarana kesehatan yang ada antara lain Puskesmas 1 unit, Poskesdes 12 unit, Posbindu 15 unit, Posyandu 63 unit. Sedangkan tenaga kesehatan yang ada antara lain, Dokter Umum 2 orang, Perawat 9 orang, dan Bidan 24 orang.

Kesadaran akan pentingnya KB masyarakat Kecamatan Wonotunggal tahun 2019, jumlah Pasangan Usia Subur (PUS) sebanyak 7.675, jumlah Akseptor KB Aktif sebanyak 7.673. Jenis Kontrasepsi yang paling banyak adalah Suntik 3.536 akseptor, dan jenis Kontrasepsi yang paling sedikit adalah MOP sebanyak 237 akseptor.



Gambar 4. Jumlah Sekolah SD/MI, SMP/MTs, SMA/SMK/MA di Kecamatan Wonotunggal, Tahun Pelajaran 2019/2020



Tabel 4.1. Banyaknya Sekolah Taman Kanak-kanak dan Raudhatul Athfal di Kecamatan Wonotunggal Tahun Pelajaran 2019/2020

Desa	TK		RA	
	Negeri	Swasta	Negeri	Swasta
(1)	(2)	(3)	(4)	(5)
1 Silurah	-	-	-	-
2 Sodong	-	1	-	-
3 Gringgingsari	-	-	-	1
4 Kedungmalang	-	1	-	1
5 Sendang	-	1	-	-
6 Wonotunggal	1	1	-	1
7 Brokoh	-	1	-	1
8 Wates	-	1	-	-
9 Brayo	-	1	-	-
10 Kemligi	-	-	-	-
11 Sigayam	-	1	-	-
12 Kreyo	-	1	-	-
13 Siwatu	-	1	-	-
14 Dringo	-	1	-	-
15 Penangkan	-	-	-	-
Jumlah	1	11	-	4

Sumber : Dinas Pendidikan dan Kebudayaan Kabupaten Batang

Tabel 4.2. Banyaknya Sekolah Dasar dan Madrasah Ibtidaiyah di Kecamatan Wonotunggal Tahun Pelajaran 2019/2020

Desa	SD		MI	
	Negeri	Swasta	Negeri	Swasta
(1)	(2)	(3)	(4)	(5)
1 Silurah	1	-	-	-
2 Sodong	2	-	-	-
3 Gringgingsari	1	-	-	2
4 Kedungmalang	1	-	-	1
5 Sendang	1	-	-	-
6 Wonotunggal	4	-	-	1
7 Brokoh	1	-	-	1
8 Wates	3	-	-	-
9 Brayo	1	-	-	1
10 Kemligi	1	-	-	1
11 Sigayam	1	-	-	-
12 Kreyo	1	-	-	-
13 Siwatu	2	-	-	-
14 Dringo	1	-	-	-
15 Penangkan	1	-	-	-
Jumlah	22	-	-	7

Sumber : Dinas Pendidikan dan Kebudayaan Kabupaten Batang

Tabel 4.3. Banyaknya Sekolah Menengah Pertama dan Madrasah Tsanawiyah di Kecamatan Wonotunggal Tahun Pelajaran 2019/2020

Desa	SMP		MTs	
	Negeri	Swasta	Negeri	Swasta
(1)	(2)	(3)	(4)	(5)
1 Silurah	1	-	-	-
2 Sodong	-	-	-	-
3 Gringgingsari	-	-	-	-
4 Kedungmalang	-	-	-	-
5 Sendang	-	-	-	-
6 Wonotunggal	1	-	-	1
7 Brokoh	-	-	-	-
8 Wates	-	-	-	-
9 Brayo	-	-	-	1
10 Kemligi	-	-	-	-
11 Sigayam	-	-	-	-
12 Kreyo	-	-	-	-
13 Siwatu	1	-	-	-
14 Dringo	-	-	-	-
15 Penangkan	-	-	-	-
Jumlah	3	-	-	2

Sumber : Dinas Pendidikan dan Kebudayaan Kabupaten Batang

Tabel 4.4. Banyaknya Sekolah Menengah Atas, Sekolah Menengah Kejuruan dan Madrasah Aliyah di Kecamatan Wonotunggal Tahun Pelajaran 2019/2020

Desa	SMA		SMK		MA	
	Negeri	Swasta	Negeri	Swasta	Negeri	Swasta
(1)	(2)	(3)	(4)	(5)	(6)	(7)
1 Silurah	-	-	-	-	-	-
2 Sodong	-	-	-	-	-	-
3 Gringgingsari	-	-	-	-	-	-
4 Kedungmalang	-	-	-	-	-	-
5 Sendang	-	-	-	-	-	-
6 Wonotunggal	-	-	-	-	-	-
7 Brokoh	-	-	-	-	-	-
8 Wates	1	-	-	-	-	-
9 Brayu	-	-	-	-	-	-
10 Kemligi	-	-	-	-	-	-
11 Sigayam	-	-	-	-	-	-
12 Kreyo	-	-	-	-	-	-
13 Siwatu	-	-	-	-	-	-
14 Dringo	-	-	-	-	-	-
15 Penangkan	-	-	-	-	-	-
Jumlah	1	-	-	-	-	-

Sumber : Dinas Pendidikan dan Kebudayaan Kabupaten Batang

Tabel 4.5. Banyaknya Murid Taman Kanak-kanak dan Sekolah Dasar di Kecamatan Wonotunggal Tahun Pelajaran 2019/2020

Desa	TK		SD	
	Laki-laki	Perempuan	Laki-laki	Perempuan
(1)	(2)	(3)	(4)	(5)
1 Silurah	-	-	71	58
2 Sodong	7	3	83	85
3 Gringgingsari	-	-	44	27
4 Kedungmalang	43	29	119	119
5 Sendang	40	42	133	108
6 Wonotunggal	37	38	329	279
7 Brokoh	21	25	49	62
8 Wates	31	30	154	151
9 Brayo	31	35	38	39
10 Kemligi	-	-	45	54
11 Sigayam	20	29	54	55
12 Kreyo	29	16	66	70
13 Siwatu	24	16	183	177
14 Dringo	17	22	79	84
15 Penangkan	-	-	84	64
Jumlah	300	285	1 531	1 432

Sumber : Dinas Pendidikan dan Kebudayaan Kabupaten Batang

Tabel 4.6. Banyaknya Murid Sekolah Menengah Pertama, Sekolah Menengah Atas dan Sekolah Menengah Kejuruan di Kecamatan Wonotunggal Tahun Pelajaran 2019/2020

Desa	SMP		SMA		SMK	
	Laki-laki	Perempuan	Laki-laki	Perempuan	Laki-laki	Perempuan
(1)	(2)	(3)	(4)	(5)	(6)	(7)
1 Silurah	48	52	-	-	-	-
2 Sodong	-	-	-	-	-	-
3 Gringgingsari	-	-	-	-	-	-
4 Kedungmalang	-	-	-	-	-	-
5 Sendang	-	-	-	-	-	-
6 Wonotunggal	277	282	-	-	-	-
7 Brokoh	-	-	-	-	-	-
8 Wates	-	-	186	304	-	-
9 Brayu	-	-	-	-	-	-
10 Kemligi	-	-	-	-	-	-
11 Sigayam	-	-	-	-	-	-
12 Kreyo	-	-	-	-	-	-
13 Siwatu	132	152	-	-	-	-
14 Dringo	-	-	-	-	-	-
15 Penangkan	-	-	-	-	-	-
Jumlah	457	486	186	304	-	-

Sumber : Dinas Pendidikan dan Kebudayaan Kabupaten Batang

Tabel 4.7. Banyaknya Guru Taman Kanak-kanak dan Sekolah Dasar di Kecamatan Wonotunggal Tahun Pelajaran 2019/2020

Desa	TK		SD	
	PNS	Non PNS	PNS	Non PNS
(1)	(2)	(3)	(4)	(5)
1 Silurah	-	-	1	2
2 Sodong	-	1	8	3
3 Gringgingsari	-	-	2	2
4 Kedungmalang	-	2	5	4
5 Sendang	-	2	6	1
6 Wonotunggal	4	-	20	8
7 Brokoh	-	2	3	1
8 Wates	-	2	13	5
9 Brayo	-	3	4	1
10 Kemligi	-	-	3	-
11 Sigayam	-	2	6	1
12 Kreyo	-	2	6	-
13 Siwatu	-	3	8	1
14 Dringo	-	1	5	2
15 Penangkan	-	-	5	1
Jumlah	4	20	95	32

Sumber : Dinas Pendidikan dan Kebudayaan Kabupaten Batang

Tabel 4.8. Banyaknya Guru Sekolah Menengah Pertama, Sekolah Menengah Atas dan Sekolah Menengah Kejuruan di Kecamatan Wonotunggal Tahun Pelajaran 2019/2020

Desa	SMP		SMA		SMK	
	PNS	Non PNS	PNS	Non PNS	PNS	Non PNS
(1)	(2)	(3)	(4)	(5)	(6)	(7)
1 Silurah	-	2	-	-	-	-
2 Sodong	-	-	-	-	-	-
3 Gringgingsari	-	-	-	-	-	-
4 Kedungmalang	-	-	-	-	-	-
5 Sendang	-	-	-	-	-	-
6 Wonotunggal	17	6	-	-	-	-
7 Brokoh	-	-	-	-	-	-
8 Wates	-	-	34	7	-	-
9 Brayu	-	-	-	-	-	-
10 Kemligi	-	-	-	-	-	-
11 Sigayam	-	-	-	-	-	-
12 Kreyo	-	-	-	-	-	-
13 Siwatu	14	-	-	-	-	-
14 Dringo	-	-	-	-	-	-
15 Penangkan	-	-	-	-	-	-
Jumlah	31	8	34	7	-	-

Sumber : Dinas Pendidikan dan Kebudayaan Kabupaten Batang

Tabel 4.9. Jumlah Penduduk Menurut Agama di Kecamatan Wonotunggal, 2019

Desa		Islam	Protestan	Katolik	Hindu	Budha	Jumlah
(1)		(2)	(3)	(4)	(5)	(6)	(7)
1	Silurah	1 688	-	-	-	-	1 688
2	Sodong	1 569	-	-	-	-	1 569
3	Gringgingsari	1 768	-	-	-	-	1 768
4	Kedungmalang	2 323	-	-	-	-	2 323
5	Sendang	2 534	-	-	-	-	2 534
6	Wonotunggal	5 165	9	-	-	-	5 174
7	Brokoh	2 538	3	-	-	-	2 541
8	Wates	2 748	-	7	-	-	2 755
9	Brayo	1 243	-	-	-	-	1 243
10	Kemligi	1 623	-	-	-	-	1 623
11	Sigayam	1 684	-	-	-	-	1 684
12	Kreyo	1 419	-	-	-	-	1 419
13	Siwatu	4 086	1	2	-	-	4 089
14	Dringo	1 785	-	-	-	-	1 785
15	Penangkan	1 297	-	-	-	-	1 297
Jumlah	2019	33 470	13	9	-	-	33 492
	2018	33 216	13	9	-	-	33 238
	2017	32 955	12	10	-	-	32 977

Sumber : Proyeksi Penduduk Hasil SP2010

Tabel 4.10. Jumlah Tempat Ibadah di Kecamatan Wonotunggal, 2019

	Desa	Masjid	Mushola	Gereja	Pura	Vihara	Klenteng
	(1)	(2)	(3)	(4)	(5)	(6)	(7)
1	Silurah	5	7	-	-	-	-
2	Sodong	2	13	-	-	-	-
3	Gringgingsari	3	10	-	-	-	-
4	Kedungmalang	1	14	-	-	-	-
5	Sendang	4	14	-	-	-	-
6	Wonotunggal	6	25	-	-	-	-
7	Brokoh	3	12	-	-	-	-
8	Wates	4	15	-	-	-	-
9	Brayo	2	7	-	-	-	-
10	Kemligi	2	9	-	-	-	-
11	Sigayam	4	8	-	-	-	-
12	Kreyo	2	5	-	-	-	-
13	Siwatu	6	20	-	-	-	-
14	Dringo	3	7	-	-	-	-
15	Penangkan	3	7	-	-	-	-
	Jumlah	2019	50	173	-	-	-
		2018	47	165	-	-	-

Sumber : KUA Kecamatan Wonotunggal

Tabel 4.11. Banyaknya Nikah Menurut Bulan di Kecamatan Wonotunggal, 2018-2019

	Bulan	Tahun	
		2018	2019
	(1)	(2)	(3)
1	Januari	47	25
2	Pebruari	16	18
3	Maret	37	32
4	April	25	41
5	Mei	18	6
6	Juni	20	45
7	Juli	36	15
8	Agustus	49	75
9	September	24	7
10	Oktober	11	12
11	Nopember	29	31
12	Desember	55	41
	Jumlah	367	348

Sumber : Kantor Kemenag Kabupaten Batang

Tabel 4.12. Banyaknya Nikah Menurut Desa di Kecamatan Wonotunggal, 2019

Desa	Lokasi Nikah		Jumlah
	Di Kantor	Luar Kantor	
(1)	(2)	(3)	(4)
1 Silurah	6	21	27
2 Sodong	1	11	12
3 Gringgingsari	4	15	19
4 Kedungmalang	2	25	27
5 Sendang	1	24	25
6 Wonotunggal	8	29	37
7 Brokoh	2	22	24
8 Wates	4	27	31
9 Brayo	5	11	16
10 Kemligi	1	12	13
11 Sigayam	3	16	19
12 Kreyo	3	19	22
13 Siwatu	3	39	42
14 Dringo	1	18	19
15 Penangkan	-	15	15
Jumlah	44	304	348

Sumber : Kantor Kemenag Kabupaten Batang

Tabel 4.13. Banyaknya Jemaah Haji Menurut Desa di Kecamatan Wonotunggal, 2019

Desa	Jenis Kelamin		Jumlah
	Laki-laki	Perempuan	
(1)	(2)	(3)	(4)
1 Silurah	1	1	2
2 Sodong	1	1	2
3 Gringgingsari	1	-	1
4 Kedungmalang	2	1	3
5 Sendang	1	1	2
6 Wonotunggal	2	2	4
7 Brokoh	5	4	9
8 Wates	3	2	5
9 Brayo	-	1	1
10 Kemligi	-	-	-
11 Sigayam	1	1	2
12 Kreyo	-	-	-
13 Siwatu	3	2	5
14 Dringo	-	-	-
15 Penangkan	-	-	-
Jumlah	20	16	36

Sumber : Kantor Kemenag Kabupaten Batang

Tabel 4.14. Banyaknya Posyandu Menurut Strata di Kecamatan Wonotunggal, 2019

	Desa	Pratama	Madya	Purnama	Mandiri	Jumlah	
	(1)	(2)	(3)	(4)	(5)	(6)	
1	Silurah	-	-	-	5	5	
2	Sodong	-	-	-	2	2	
3	Gringgingsari	-	3	-	-	3	
4	Kedungmalang	-	-	-	3	3	
5	Sendang	-	2	1	2	5	
6	Wonotunggal	-	8	-	-	8	
7	Brokoh	-	-	-	6	6	
8	Wates	-	-	1	7	8	
9	Brayo	-	-	-	2	2	
10	Kemligi	-	-	-	3	3	
11	Sigayam	-	-	-	5	5	
12	Kreyo	-	-	-	2	2	
13	Siwatu	-	-	2	3	5	
14	Dringo	-	-	3	-	3	
15	Penangkan	-	-	2	1	3	
	Jumlah	2019	-	13	9	41	63
		2018	-	5	9	49	63

Sumber : Puskesmas Kecamatan Wonotunggal

Tabel 4.15. Banyaknya Upaya Kesehatan Bersumberdaya Masyarakat (UKBM)
di Kecamatan Wonotunggal, 2019

	Desa	Poskesdes	Polindes	Posbindu	
	(1)	(2)	(3)	(4)	
1	Silurah	1	-	1	
2	Sodong	-	-	1	
3	Gringgingsari	1	-	1	
4	Kedungmalang	1	-	1	
5	Sendang	1	-	1	
6	Wonotunggal	1	-	1	
7	Brokoh	1	-	1	
8	Wates	1	-	1	
9	Brayo	1	-	1	
10	Kemligi	-	-	1	
11	Sigayam	1	-	1	
12	Kreyo	1	-	1	
13	Siwatu	-	-	1	
14	Dringo	1	-	1	
15	Penangkan	1	-	1	
	Jumlah	2019	12	-	15
		2018	11	-	2

Sumber : Puskesmas Kecamatan Wonotunggal

Tabel 4.16. Jumlah Tenaga Medis dan Non Medis Puskesmas
di Kecamatan Wonotunggal Keadaan Akhir Tahun 2019

Nama Puskesmas / Rincian		Jumlah
(1)		(2)
Puskesmas Wonotunggal		
1	Dokter atau Dokter Layanan Primer	2
2	Dokter Gigi	1
3	Perawat	9
4	Bidan	24
5	Tenaga Kesehatan Masyarakat	1
6	Tenaga Kesehatan Lingkungan	2
7	Ahli Teknologi Laboratorium Medik	2
8	Tenaga Gizi	2
9	Tenaga Kefarmasian	1
10	Tenaga Administrasi	6
11	Pekarya	-
12	Kendaraan Puskesmas Keliling	2
13	Puskesmas Pembantu (Desa : Sodong, Kemligi, Siwatu)	3

Sumber : Puskesmas Wonotunggal

Tabel 4.17. Jumlah Pengunjung Rawat Jalan Puskesmas di Kecamatan Wonotunggal Menurut Bulan, 2019

Bulan	Mandiri	BPJS	Lainnya	Jumlah	
(1)	(2)	(3)	(4)	(5)	
Puskesmas Wonotunggal					
1 Januari	935	1 479	55	2 469	
2 Februari	957	1 468	35	2 460	
3 Maret	1 002	1 304	24	2 330	
4 April	1 013	1 569	22	2 604	
5 Mei	842	1 307	18	2 167	
6 Juni	816	1 067	30	1 913	
7 Juli	931	1 385	25	2 341	
8 Agustus	867	1 347	19	2 233	
9 September	1 031	1 462	9	2 502	
10 Oktober	985	2 077	21	3 083	
11 Nopember	828	1 704	19	2 551	
12 Desember	797	1 664	16	2 477	
Jumlah	2019	11 004	17 833	293	29 130
	2018	10 999	16 429	1.673	29 101

Sumber : Puskesmas Wonotunggal

Tabel 4.18. Banyaknya Peserta Keluarga Berencana Baru/Akseptor Baru Menurut Kontrasepsi di Kecamatan Wonotunggal, 2019

Desa	Jenis Kontrasepsi				
	IUD	MOP	MOW	Implan	Suntik
(1)	(2)	(3)	(4)	(5)	(6)
1 Silurah	3	-	2	6	38
2 Sodong	22	-	2	27	21
3 Gringgingsari	13	-	2	13	41
4 Kedungmalang	11	-	-	5	76
5 Sendang	6	-	-	16	25
6 Wonotunggal	13	-	4	19	51
7 Brokoh	12	-	-	4	68
8 Wates	25	-	4	15	49
9 Brayu	13	-	1	7	22
10 Kemligi	2	-	-	10	22
11 Sigayam	9	-	-	18	27
12 Kreyo	6	-	-	12	15
13 Siwatu	14	-	2	8	77
14 Dringo	14	-	-	10	7
15 Penangkan	8	-	-	6	13
Jumlah	171	-	17	176	552

Sumber : Balai Penyuluh KB Kecamatan Wonotunggal

Lanjutan Tabel 4.18.

	Desa	Jenis Kontrasepsi			PUS	Persentase
		Pil	Kondom	Jumlah		
	(1)	(7)	(8)	(9)	(10)	(11)
1	Silurah	31	12	92	347	26,51
2	Sodong	25	11	108	438	24,66
3	Gringgingsari	24	11	104	449	23,16
4	Kedungmalang	22	20	134	628	21,34
5	Sendang	22	7	76	504	15,08
6	Wonotunggal	28	10	125	1,003	12,46
7	Brokoh	35	12	131	559	23,43
8	Wates	42	21	156	724	21,55
9	Brayo	13	10	66	280	23,57
10	Kemligi	18	13	65	320	20,31
11	Sigayam	18	9	81	410	19,76
12	Kreyo	19	11	63	353	17,85
13	Siwatu	48	31	180	952	18,91
14	Dringo	17	2	50	398	12,56
15	Penangkan	13	18	58	310	18,71
	Jumlah	375	198	1 489	7 675	19,40

Sumber : Balai Penyuluh KB Kecamatan Wonotunggal

Tabel 4.19. Banyaknya Peserta Keluarga Berencana Aktif Menurut Kontrasepsi di Kecamatan Wonotunggal, 2019

Desa	Jenis Kontrasepsi				
	IUD	MOP	MOW	Implan	Suntik
(1)	(2)	(3)	(4)	(5)	(6)
1 Silurah	9	17	12	46	185
2 Sodong	42	10	26	108	173
3 Gringgingsari	25	10	23	77	172
4 Kedungmalang	56	10	33	52	343
5 Sendang	29	12	10	90	265
6 Wonotunggal	65	3	33	56	473
7 Brokoh	36	23	21	29	335
8 Wates	119	30	42	65	339
9 Brayo	23	6	13	44	141
10 Kemligi	13	16	17	65	107
11 Sigayam	18	10	23	91	133
12 Kreyo	37	5	26	49	150
13 Siwatu	57	33	37	71	442
14 Dringo	42	41	19	39	123
15 Penangkan	30	11	16	34	155
Jumlah	601	237	351	916	3 536

Sumber : Balai Penyuluh KB Kecamatan Wonotunggal

Lanjutan Tabel 4.19.

	Desa	Jenis Kontrasepsi			PUS	Persentase
		Pil	Kondom	Jumlah		
	(1)	(7)	(8)	(9)	(10)	(11)
1	Silurah	62	16	347	347	100,00
2	Sodong	66	13	438	438	100,00
3	Gringgingsari	117	25	449	449	100,00
4	Kedungmalang	115	19	628	628	100,00
5	Sendang	82	16	504	504	100,00
6	Wonotunggal	350	23	1003	1 003	100,00
7	Brokoh	101	14	559	559	100,00
8	Wates	102	27	724	724	100,00
9	Brayo	38	15	280	280	100,00
10	Kemligi	85	17	320	320	100,00
11	Sigayam	116	19	410	410	100,00
12	Kreyo	60	25	352	353	99,72
13	Siwatu	278	33	951	952	99,89
14	Dringo	98	36	398	398	100,00
15	Penangkan	49	15	310	310	100,00
	Jumlah	1 719	313	7 673	7 675	99,97

Sumber : Balai Penyuluh KB Kecamatan Wonotunggal

Tabel 4.20. Perkembangan Tahapan Keluarga Sejahtera di Kecamatan Wonotunggal, 2019

Desa	Jumlah Keluarga	Tahapan Keluarga Sejahtera			
		Pra Sejahtera	Sejahtera I	Sejahtera II,III,III+	
(1)	(2)	(3)	(4)	(5)	
1 Silurah	527	48	268	211	
2 Sodong	514	233	134	147	
3 Gringgingsari	570	163	204	203	
4 Kedungmalang	747	216	167	364	
5 Sendang	847	173	102	572	
6 Wonotunggal	1 685	418	286	981	
7 Brokoh	736	123	134	479	
8 Wates	1 045	99	369	577	
9 Brayu	431	99	91	241	
10 Kemligi	500	167	232	101	
11 Sigayam	585	129	265	191	
12 Kreyo	440	119	119	202	
13 Siwatu	1 384	582	402	400	
14 Dringo	724	148	205	371	
15 Penangkan	527	43	140	344	
Jumlah					
	2019	11 262	2 760	3 118	5 384
	2018	11 315	2 801	2 678	5 836

Sumber : Balai Penyuluh KB Kecamatan Wonotunggal

Tabel 4.21. Jumlah Sarana Olahraga Menurut Jenisnya di Kecamatan Wonotunggal, 2019

Desa	Sepakbola	Bola Voli	Bulu Tangkis	Bola Basket	Tenis Lapangan	Kolam Renang
(1)	(2)	(3)	(4)	(5)	(6)	(7)
1 Silurah	1	1	-	-	-	-
2 Sodong	2	2	2	-	-	-
3 Gringgingsari	1	-	1	-	-	-
4 Kedungmalang	1	-	1	-	-	-
5 Sendang	1	1	4	-	-	-
6 Wonotunggal	3	2	2	-	-	-
7 Brokoh	1	1	-	-	-	-
8 Wates	1	4	-	-	-	-
9 Brayu	1	1	-	-	-	-
10 Kemligi	1	-	-	-	-	-
11 Sigayam	1	-	2	-	-	-
12 Kreyo	1	1	1	-	-	-
13 Siwatu	1	1	1	-	-	-
14 Dringo	1	2	-	-	-	-
15 Penangkan	1	1	-	-	-	-
Jumlah	18	17	14	-	-	-

Sumber : Laporan Desa

Tabel 4.22. Banyaknya Keluarga Menurut Desa dan Jenis Pengguna Listrik di Kecamatan Wonotunggal, 2019

Desa	Pengguna Listrik			Bukan Pengguna Listrik
	PLN	Non PLN	Jumlah	
(1)	(2)	(3)	(4)	(5)
1. Silurah	500	-	500	-
2. Sodong	500	-	500	-
3. Gringgingsari	545	-	545	-
4. Kedungmalang	805	-	805	-
5. Sendang	777	-	777	-
6. Wonotunggal	1657	-	1,657	-
7. Brokoh	847	-	847	-
8. Wates	947	-	947	-
9. Brayu	453	-	453	-
10. Kemligi	416	-	416	-
11. Sigayam	500	-	500	-
12. Kreyo	416	-	416	-
13. Siwatu	1300	-	1,300	-
14. Dringo	742	-	742	-
15. Penangkan	441	-	441	-
Kecamatan Wonotunggal	10,846	-	10,846	-

Sumber: BPS, Pendataan Potensi Desa (Podes) 2019

Tabel 4.23. Banyaknya Sarana Kesehatan Menurut Desa dan Jenis Sarana Kesehatan di Kecamatan Wonotunggal, 2019

Desa	Rumah Sakit	Rumah Sakit Bersalin	Poliklinik/Balai Pengobatan
(1)	(2)	(3)	(4)
1. Silurah	-	-	-
2. Sodong	-	-	-
3. Gringgingsari	-	-	-
4. Kedungmalang	-	-	-
5. Sendang	-	-	-
6. Wonotunggal	-	-	-
7. Brokoh	-	-	-
8. Wates	-	-	-
9. Brayo	-	-	-
10. Kemligi	-	-	-
11. Sigayam	-	-	-
12. Kreyo	-	-	-
13. Siwatu	-	-	-
14. Dringo	-	-	-
15. Penangkan	-	-	-
Kecamatan Wonotunggal	-	-	-

Sumber: BPS, Pendataan Potensi Desa (Podes) 2019

Lanjutan Tabel 4.23.

Desa	Puskesmas		Apotek
	Rawat Inap	Tanpa Rawat Inap	
(1)	(5)	(6)	(7)
1. Silurah	-	-	-
2. Sodong	-	-	-
3. Gringgingsari	-	-	-
4. Kedungmalang	-	-	-
5. Sendang	-	-	-
6. Wonotunggal	-	1	1
7. Brokoh	-	-	-
8. Wates	-	-	-
9. Brayo	-	-	1
10. Kemligi	-	-	-
11. Sigayam	-	-	-
12. Kreyo	-	-	-
13. Siwatu	-	-	-
14. Dringo	-	-	-
15. Penangkan	-	-	-
Kecamatan Wonotunggal	-	1	2

Sumber: BPS, Pendataan Potensi Desa (Podes) 2019

Tabel 4.24 Kemudahan Mencapai Sarana Kesehatan Terdekat Bagi Desa yang Tidak ada Sarana Kesehatan Menurut Desa dan Jenis Sarana Kesehatan di Kecamatan Wonotunggal, 2019

Desa	Rumah Sakit	Rumah Sakit Bersalin	Poliklinik/Balai Pengobatan
(1)	(2)	(3)	(4)
1. Silurah	Mudah	Mudah	Mudah
2. Sodong	Mudah	Mudah	Mudah
3. Gringgingsari	Mudah	Mudah	Mudah
4. Kedungmalang	Mudah	Mudah	Mudah
5. Sendang	Mudah	Mudah	Mudah
6. Wonotunggal	Mudah	Mudah	Mudah
7. Brokoh	Mudah	Mudah	Mudah
8. Wates	Mudah	Mudah	Mudah
9. Brayo	Mudah	Mudah	Mudah
10. Kemligi	Mudah	Mudah	Mudah
11. Sigayam	Mudah	Mudah	Mudah
12. Kreyo	Mudah	Mudah	Mudah
13. Siwatu	Mudah	Mudah	Mudah
14. Dringo	Mudah	Mudah	Mudah
15. Penangkan	Mudah	Mudah	Mudah

Sumber: BPS, Pendataan Potensi Desa (Podes) 2019

Lanjutan Tabel 4.24.

Desa	Puskesmas		Apotek
	Rawat Inap	Tanpa Rawat Inap	
(1)	(5)	(6)	(7)
1. Silurah	Mudah	Mudah	Mudah
2. Sodong	Mudah	Mudah	Mudah
3. Gringgingsari	Mudah	Mudah	Mudah
4. Kedungmalang	Mudah	Mudah	Mudah
5. Sendang	Mudah	Mudah	Mudah
6. Wonotunggal	Mudah	-	-
7. Brokoh	Mudah	Mudah	Mudah
8. Wates	Mudah	Mudah	Mudah
9. Brayu	Mudah	Sangat mudah	-
10. Kemligi	Mudah	Mudah	Mudah
11. Sigayam	Mudah	Mudah	Mudah
12. Kreyo	Mudah	Sangat mudah	Sangat mudah
13. Siwatu	Mudah	Sangat mudah	Sangat mudah
14. Dringo	Mudah	Mudah	Mudah
15. Penangkan	Mudah	Mudah	Mudah

Sumber : BPS, Pendataan Potensi Desa (Podes) 2019

Tabel 4.25. Banyaknya Warga Penderita Gizi Buruk Menurut Desa di Kecamatan Wonotunggal, 2017 dan 2018

Desa		2017	2018
(1)		(2)	(3)
1.	Silurah	-	-
2.	Sodong	-	-
3.	Gringgingsari	-	-
4.	Kedungmalang	-	-
5.	Sendang	-	-
6.	Wonotunggal	-	-
7.	Brokoh	-	-
8.	Wates	-	-
9.	Brayo	1	-
10.	Kemligi	-	-
11.	Sigayam	-	-
12.	Kreyo	-	-
13.	Siwatu	-	-
14.	Dringo	-	-
15.	Penangkan	-	-
Kecamatan Wonotunggal		1	-

Sumber: BPS, Pendataan Potensi Desa (Podes) 2018 dan 2019

Tabel 4.26. Banyaknya Kejadian Bencana Alam Menurut Desa dan Jenis Bencana Alam di Kecamatan Wonotunggal, 2018

Desa	Tanah Longsor	Banjir	Banjir Bandang	Gempa Bumi
(1)	(2)	(3)	(4)	(5)
1. Silurah	-	-	-	-
2. Sodong	-	-	-	-
3. Gringgingsari	-	-	-	-
4. Kedungmalang	-	-	-	-
5. Sendang	-	-	-	-
6. Wonotunggal	-	-	-	-
7. Brokoh	-	-	-	-
8. Wates	-	-	-	-
9. Brayu	-	-	-	-
10. Kemligi	-	-	-	-
11. Sigayam	-	-	-	-
12. Kreyo	-	-	-	-
13. Siwatu	-	2	-	-
14. Dringo	-	-	-	-
15. Penangkan	-	-	-	-
Kecamatan Wonotunggal	-	2	-	-

Sumber: BPS, Pendataan Potensi Desa (Podes) 2019

Lanjutan Tabel 4.26.

Desa	Tsunami	Gelombang Pasang Laut	Angin Puyuh/ Puting Beliung/ Topan
(1)	(6)	(7)	(8)
1. Silurah	-	-	-
2. Sodong	-	-	-
3. Gringgingsari	-	-	-
4. Kedungmalang	-	-	-
5. Sendang	-	-	-
6. Wonotunggal	-	-	-
7. Brokoh	-	-	-
8. Wates	-	-	-
9. Brayo	-	-	-
10. Kemligi	-	-	-
11. Sigayam	-	-	-
12. Kreyo	-	-	-
13. Siwatu	-	-	-
14. Dringo	-	-	-
15. Penangkan	-	-	-
Kecamatan Wonotunggal	-	-	-

Sumber: BPS, Pendataan Potensi Desa (Podes) 2019

Lanjutan Tabel 4.26.

	Desa	Gunung Meletus	Kebakaran Hutan dan Lahan	Kekeringan
	(1)	(9)	(10)	(11)
1.	Silurah	-	-	-
2.	Sodong	-	-	-
3.	Gringgingsari	-	-	-
4.	Kedungmalang	-	-	-
5.	Sendang	-	-	-
6.	Wonotunggal	-	-	-
7.	Brokoh	-	-	-
8.	Wates	-	-	-
9.	Brayo	-	-	-
10.	Kemligi	-	-	-
11.	Sigayam	-	-	-
12.	Kreyo	-	-	-
13.	Siwatu	-	-	-
14.	Dringo	-	-	-
15.	Penangkan	-	-	-
	Kecamatan Wonotunggal	-	-	-

Sumber: BPS, Pendataan Potensi Desa (Podes) 2019

Tabel 4.27. Banyaknya Korban Jiwa Akibat Bencana Alam Menurut Desa dan Jenis Bencana Alam di Kecamatan Wonotunggal, 2018

Desa	Tanah Longsor	Banjir	Banjir Bandang	Gempa Bumi
(1)	(2)	(3)	(4)	(5)
1. Silurah	-	-	-	-
2. Sodong	-	-	-	-
3. Gringgingsari	-	-	-	-
4. Kedungmalang	-	-	-	-
5. Sendang	-	-	-	-
6. Wonotunggal	-	-	-	-
7. Brokoh	-	-	-	-
8. Wates	-	-	-	-
9. Brayo	-	-	-	-
10. Kemligi	-	-	-	-
11. Sigayam	-	-	-	-
12. Kreyo	-	-	-	-
13. Siwatu	-	-	-	-
14. Dringo	-	-	-	-
15. Penangkan	-	-	-	-
Kecamatan Wonotunggal	-	-	-	-

Sumber : BPS, Pendataan Potensi Desa (Podes) 2019

Lanjutan Tabel 4.27.

Desa	Tsunami	Gelombang Pasang Laut	Angin Puyuh/ Puting Beliung/ Topan
(1)	(6)	(7)	(8)
1. Silurah	-	-	-
2. Sodong	-	-	-
3. Gringgingsari	-	-	-
4. Kedungmalang	-	-	-
5. Sendang	-	-	-
6. Wonotunggal	-	-	-
7. Brokoh	-	-	-
8. Wates	-	-	-
9. Brayo	-	-	-
10. Kemligi	-	-	-
11. Sigayam	-	-	-
12. Kreyo	-	-	-
13. Siwatu	-	-	-
14. Dringo	-	-	-
15. Penangkan	-	-	-
Kecamatan Wonotunggal	-	-	-

Sumber: BPS, Pendataan Potensi Desa (Podes) 2019

Lanjutan Tabel 4.27.

Desa	Gunung Meletus	Kebakaran Hutan dan Lahan	Kekeringan
(1)	(9)	(10)	(11)
1. Silurah	-	-	-
2. Sodong	-	-	-
3. Gringgingsari	-	-	-
4. Kedungmalang	-	-	-
5. Sendang	-	-	-
6. Wonotunggal	-	-	-
7. Brokoh	-	-	-
8. Wates	-	-	-
9. Brayo	-	-	-
10. Kemligi	-	-	-
11. Sigayam	-	-	-
12. Kreyo	-	-	-
13. Siwatu	-	-	-
14. Dringo	-	-	-
15. Penangkan	-	-	-
Kecamatan Wonotunggal	-	-	-

Sumber: BPS, Pendataan Potensi Desa (Podes) 2019

Tabel 4.28. Keberadaan Fasilitas/Upaya Antisipasi/Mitigasi Bencana Alam Menurut Desa di Kecamatan Wonotunggal, 2019

Desa	Sistem Peringatan Dini Bencana Alam	Sistem Peringatan Dini Khusus Tsunami	Perlengkapan Keselamatan
(1)	(2)	(3)	(4)
1. Silurah	Tidak Ada	Bukan Potensi Tsunami	Tidak Ada
2. Sodong	Tidak Ada	Bukan Potensi Tsunami	Tidak Ada
3. Gringgingsari	Tidak Ada	Bukan Potensi Tsunami	Tidak Ada
4. Kedungmalang	Tidak Ada	Bukan Potensi Tsunami	Tidak Ada
5. Sendang	Tidak Ada	Tidak Ada	Tidak Ada
6. Wonotunggal	Tidak Ada	Bukan Potensi Tsunami	Tidak Ada
7. Brokoh	Tidak Ada	Bukan Potensi Tsunami	Tidak Ada
8. Wates	Tidak Ada	Bukan Potensi Tsunami	Tidak Ada
9. Brayo	Tidak Ada	Bukan Potensi Tsunami	Tidak Ada
10. Kemligi	Tidak Ada	Bukan Potensi Tsunami	Tidak Ada
11. Sigayam	Tidak Ada	Bukan Potensi Tsunami	Tidak Ada
12. Kreyo	Tidak Ada	Bukan Potensi Tsunami	Tidak Ada
13. Siwatu	Tidak Ada	Bukan Potensi Tsunami	Tidak Ada
14. Dringo	Tidak Ada	Bukan Potensi Tsunami	Tidak Ada
15. Penangkan	Tidak Ada	Bukan Potensi Tsunami	Tidak Ada

Sumber: BPS, Pendataan Potensi Desa (Podes) 2019

Lanjutan Tabel 4.28.

	Desa	Rambu-rambu dan Jalur Evakuasi Bencana	Pembuatan, Perawatan, atau Normalisasi: Sungai, Kanal, Tanggul, Parit, Drainase, Waduk, Pantai, dll
	(1)	(5)	(6)
1.	Silurah	Tidak Ada	Tidak Ada
2.	Sodong	Tidak Ada	Tidak Ada
3.	Gringgingsari	Tidak Ada	Tidak Ada
4.	Kedungmalang	Tidak Ada	Tidak Ada
5.	Sendang	Tidak Ada	Ada
6.	Wonotunggal	Tidak Ada	Tidak Ada
7.	Brokoh	Tidak Ada	Tidak Ada
8.	Wates	Tidak Ada	Tidak Ada
9.	Brayo	Tidak Ada	Tidak Ada
10.	Kemligi	Tidak Ada	Tidak Ada
11.	Sigayam	Tidak Ada	Tidak Ada
12.	Kreyo	Tidak Ada	Tidak Ada
13.	Siwatu	Tidak Ada	Tidak Ada
14.	Dringo	Tidak Ada	Tidak Ada
15.	Penangkan	Tidak Ada	Tidak Ada

Sumber: BPS, Pendataan Potensi Desa (Podes) 2019

Tabel 4.29. Banyaknya Sarana dan Prasarana Ekonomi Menurut Desa dan Jenisnya di Kecamatan Wonotunggal, 2019

Desa	Kelompok Pertokoan	Pasar dengan Bangunan Permanen	Pasar dengan Bangunan Semi Permanen	Pasar Tanpa Bangunan
(1)	(2)	(3)	(4)	(5)
1. Silurah	-	-	-	-
2. Sodong	-	-	-	-
3. Gringgingsari	-	-	-	-
4. Kedungmalang	1	1	1	-
5. Sendang	-	-	-	-
6. Wonotunggal	2	-	1	1
7. Brokoh	-	-	-	-
8. Wates	-	-	-	-
9. Brayoy	-	-	-	-
10. Kemligi	-	-	-	-
11. Sigayam	-	-	-	-
12. Kreyo	-	-	-	-
13. Siwatu	-	-	1	1
14. Dringo	-	-	-	-
15. Penangkan	-	-	-	-
Kecamatan Wonotunggal	3	1	3	2

Sumber: BPS, Pendataan Potensi Desa (Podes) 2019

Lanjutan Tabel 4.29.

Desa	Minimarket/ Swalayan ¹	Restoran/ Rumah Makan	Warung/Kedai
(1)	(6)	(7)	(8)
1. Silurah	-	-	1
2. Sodong	-	-	-
3. Gringgingsari	-	-	5
4. Kedungmalang	-	-	13
5. Sendang	-	-	1
6. Wonotunggal	1	-	1
7. Brokoh	1	-	6
8. Wates	-	-	20
9. Brayu	-	-	12
10. Kemligi	-	-	6
11. Sigayam	-	-	5
12. Kreyo	-	-	15
13. Siwatu	-	1	19
14. Dringo	-	-	8
15. Penangkan	-	-	6
Kecamatan Wonotunggal	2	1	118

Sumber: BPS, Pendataan Potensi Desa (Podes) 2019

Lanjutan Tabel 4.29.

	Desa	Hotel	Penginapan	Toko/Warung Kelontong
	(1)	(9)	(10)	(11)
1.	Silurah	-	-	18
2.	Sodong	-	-	10
3.	Gringgingsari	-	-	24
4.	Kedungmalang	-	-	16
5.	Sendang	-	-	37
6.	Wonotunggal	-	-	10
7.	Brokoh	-	-	10
8.	Wates	-	-	25
9.	Brayo	-	-	10
10.	Kemligi	-	-	10
11.	Sigayam	-	-	7
12.	Kreyo	-	-	10
13.	Siwatu	-	-	17
14.	Dringo	-	-	15
15.	Penangkan	-	-	10
	Kecamatan Wonotunggal	-	-	229

Sumber: BPS, Pendataan Potensi Desa (Podes) 2019

Tabel 4.30. Banyaknya Sarana Lembaga Keuangan Yang Beroperasi Menurut Desa dan Jenisnya di Kecamatan Wonotunggal, 2019

Desa	Bank Umum Pemerintah	Bank Umum Swasta	Bank Perkreditan Rakyat
(1)	(2)	(3)	(4)
1. Silurah	-	-	-
2. Sodong	-	-	-
3. Gringgingsari	-	-	-
4. Kedungmalang	-	-	-
5. Sendang	-	-	-
6. Wonotunggal	2	-	1
7. Brokoh	-	-	-
8. Wates	-	-	-
9. Brayu	-	-	-
10. Kemligi	-	-	-
11. Sigayam	-	-	-
12. Kreyo	-	-	-
13. Siwatu	-	-	-
14. Dringo	-	-	-
15. Penangkan	-	-	-
Kecamatan Wonotunggal	2	-	1

Sumber: BPS, Pendataan Potensi Desa (Podes) 2019

Tabel 4.31. Banyaknya Koperasi yang Masih Aktif Menurut Desa dan Jenis Koperasi di Kecamatan Wonotunggal, 2019

Desa	Koperasi Unit desa (KUD)	Koperasi Industri Kecil dan Kerajinan Rakyat (Kopinkra)	Koperasi Simpan Pinjam (Kospin)	Koperasi Lainnya
(1)	(2)	(3)	(4)	(5)
1. Silurah	-	-	-	-
2. Sodong	-	-	-	-
3. Gringgingsari	-	-	-	-
4. Kedungmalang	-	-	-	-
5. Sendang	-	-	-	-
6. Wonotunggal	-	-	-	-
7. Brokoh	-	-	-	-
8. Wates	-	-	-	-
9. Brayu	-	-	1	-
10. Kemligi	-	-	-	-
11. Sigayam	-	-	-	-
12. Kreyo	-	-	-	-
13. Siwatu	-	2	-	-
14. Dringo	-	-	-	-
15. Penangkan	-	-	-	-
Kecamatan Wonotunggal	-	2	1	-

Sumber: BPS, Pendataan Potensi Desa (Podes) 2019

Tabel 4.32. Banyaknya Embung Desa Menurut Desa di Kecamatan Wonotunggal, 2018 dan 2019

Desa		2018	2019
(1)		(2)	(3)
1.	Silurah	-	-
2.	Sodong	-	1
3.	Gringgingsari	-	-
4.	Kedungmalang	-	-
5.	Sendang	-	-
6.	Wonotunggal	-	-
7.	Brokoh	-	-
8.	Wates	-	-
9.	Brayo	-	-
10.	Kemligi	-	-
11.	Sigayam	-	-
12.	Kreyo	-	-
13.	Siwatu	-	-
14.	Dringo	-	-
15.	Penangkan	-	-
Kecamatan Wonotunggal		-	1

Sumber : BPS, Pendataan Potensi Desa (Podes) 2018 dan 2019

Tabel 4.33. Jumlah Menara dan Operator Layanan Komunikasi
Telepon Seluler Serta Kondisi Sinyal Telepon Seluler
Menurut Desa di Kecamatan Wonotunggal, 2019

	Desa	Jumlah Menara Telepon Seluler (BTS)	Jumlah Operator Layanan Komunikasi Telepon Seluler Yang Menjangkau di Desa	Kondisi Sinyal Telepon Seluler di Sebagian Besar Wilayah Desa
	(1)	(2)	(3)	(4)
1.	Silurah	-	4	Lemah
2.	Sodong	-	3	Sangat Kuat
3.	Gringgingsari	-	2	Sangat Kuat
4.	Kedungmalang	2	3	Sangat Kuat
5.	Sendang	-	3	Kuat
6.	Wonotunggal	2	4	Kuat
7.	Brokoh	-	5	Kuat
8.	Wates	-	4	Sangat Kuat
9.	Brayo	1	5	Kuat
10.	Kemligi	-	3	Kuat
11.	Sigayam	-	3	Sangat Kuat
12.	Kreyo	-	5	Kuat
13.	Siwatu	1	3	Sangat Kuat
14.	Dringo	-	5	Kuat
15.	Penangkan	-	4	Kuat
	Kecamatan Wonotunggal	6		

Sumber: BPS, Pendataan Potensi Desa (Podes) 2019

Tabel 4.34. Sarana Transportasi Antar Desa Menurut Desa di Kecamatan Wonotunggal, 2019

Desa	Jenis Transportasi	Keberadaan Angkutan Umum
(1)	(2)	(3)
1. Silurah	Darat	Tidak Ada Angkutan Umum
2. Sodong	Darat	Ada, tanpa trayek tetap
3. Gringgingsari	Darat	Tidak Ada Angkutan Umum
4. Kedungmalang	Darat	Tidak Ada Angkutan Umum
5. Sendang	Darat	Tidak Ada Angkutan Umum
6. Wonotunggal	Darat	Ada, dengan trayek tetap
7. Brokoh	Darat	Ada, dengan trayek tetap
8. Wates	Darat	Ada, dengan trayek tetap
9. Brayu	Darat	Ada, dengan trayek tetap
10. Kemligi	Darat	Ada, dengan trayek tetap
11. Sigayam	Darat	Ada, dengan trayek tetap
12. Kreyo	Darat	Ada, tanpa trayek tetap
13. Siwatu	Darat	Ada, dengan trayek tetap
14. Dringo	Darat	Tidak Ada Angkutan Umum
15. Penangkan	Darat	Tidak Ada Angkutan Umum

Sumber: BPS, Pendataan Potensi Desa (Podes) 2019

Tabel 4.35. Kondisi Jalan Darat Antar Desa Menurut Desa
di Kecamatan Wonotunggal, 2019

Desa	Jenis Permukaan Jalan	Dapat Dilalui Kendaraan Bermotor Roda 4 atau Lebih
(1)	(2)	(3)
1. Silurah	Aspal/Beton	Sepanjang tahun
2. Sodong	Aspal/Beton	Sepanjang tahun
3. Gringgingsari	Aspal/Beton	Sepanjang tahun
4. Kedungmalang	Aspal/Beton	Sepanjang tahun
5. Sendang	Aspal/Beton	Sepanjang tahun
6. Wonotunggal	Aspal/Beton	Sepanjang tahun
7. Brokoh	Aspal/Beton	Sepanjang tahun
8. Wates	Aspal/Beton	Sepanjang tahun
9. Brayu	Aspal/Beton	Sepanjang tahun
10. Kemligi	Aspal/Beton	Sepanjang tahun
11. Sigayam	Aspal/Beton	Sepanjang tahun
12. Kreyo	Aspal/Beton	Sepanjang tahun
13. Siwatu	Aspal/Beton	Sepanjang tahun
14. Dringo	Aspal/Beton	Sepanjang tahun
15. Penangkan	Aspal/Beton	Sepanjang tahun

Sumber: BPS, Pendataan Potensi Desa (Podes) 2019

Tabel 4.36. Keberadaan Kantor Pos/Pos Pembantu/Rumah Pos dan Perusahaan/Agen Jasa Ekspedisi Swasta Menurut Desa di Kecamatan Wonotunggal, 2019

	Desa	Kantor Pos/Pos Pembantu/Rumah Pos	Perusahaan/Agen Jasa Ekspedisi Swasta
	(1)	(2)	(3)
1.	Silurah	Tidak Ada	Tidak Ada
2.	Sodong	Tidak Ada	Tidak Ada
3.	Gringgingsari	Tidak Ada	Tidak Ada
4.	Kedungmalang	Tidak Ada	Tidak Ada
5.	Sendang	Tidak Ada	Tidak Ada
6.	Wonotunggal	Beroperasi	Beroperasi
7.	Brokoh	Tidak Ada	Beroperasi
8.	Wates	Tidak Ada	Tidak Ada
9.	Brayo	Tidak Ada	Tidak Ada
10.	Kemligi	Tidak Ada	Tidak Ada
11.	Sigayam	Tidak Ada	Tidak Ada
12.	Kreyo	Tidak Ada	Tidak Ada
13.	Siwatu	Tidak Ada	Tidak Ada
14.	Dringo	Tidak Ada	Tidak Ada
15.	Penangkan	Beroperasi	Tidak Ada

Sumber: BPS, Pendataan Potensi Desa (Podes) 2019

BAB 5

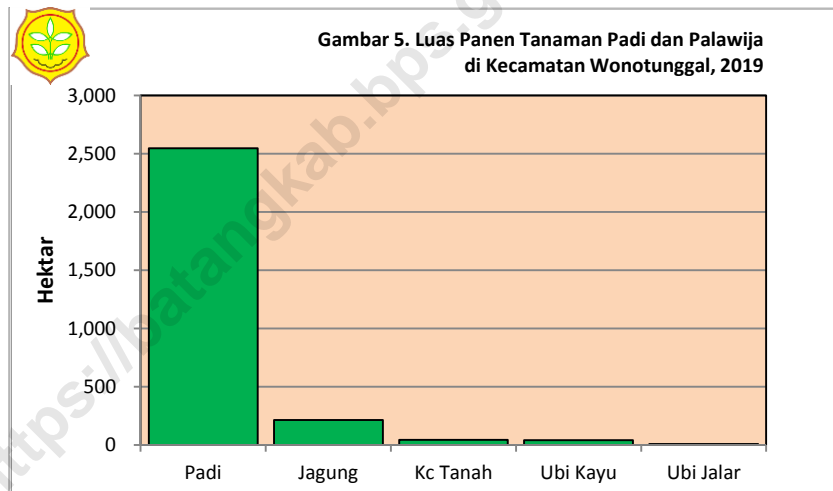
PERTANIAN



Kecamatan Dalam Angka 2020

BAB V PERTANIAN

Pertanian dalam arti luas adalah semua yang mencakup kegiatan pertanian (tanaman pangan dan hortikultura), perkebunan, kehutanan, peternakan dan perikanan. Dalam upaya peningkatan produktivitas tanaman pertanian, maka pemerintah daerah melakukan intensifikasi pertanian. Luas tanam padi untuk musim tanam 2019 di Kecamatan Wonotunggal yaitu 2.563,00 Ha, luas tanam jagung sebesar 356,6 Ha, luas tanam kacang tanah sebesar 48,10 Ha, luas tanam ubi kayu/singkong 47,20 Ha, dan luas tanam ubi jalar 6,00 Ha.



Tabel 5.1. Laporan Luas Tanaman Padi
di Kecamatan Wonotunggal, 2019

Bulan	Luas Areal (Ha)				
	Tanaman Awal Bulan Yang Lalu	Panen	Tanam	Puso/Rusak	Tanaman Akhir Bulan
(1)	(2)	(3)	(4)	(5)	(6)
1 Januari	632,00	205,10	201,20	-	628,00
2 Pebruari	628,00	89,90	189,50	-	730,00
3 Maret	730,00	322,40	219,80	-	625,00
4 April	625,00	201,20	180,70	-	604,00
5 Mei	604,00	189,50	268,60	-	685,00
6 Juni	685,00	219,80	273,50	-	740,00
7 Juli	740,00	180,70	175,80	-	735,00
8 Agustus	735,00	268,60	205,10	-	670,00
9 September	670,00	273,50	214,90	-	610,00
10 Oktober	610,00	175,80	205,10	-	640,00
11 Nopember	640,00	205,10	213,90	-	649,00
12 Desember	649,00	214,90	214,90	-	649,00
Jumlah	2019	2 546,50	2 563,00	-	
	2018	2 718,60	2 885,60	-	

Sumber : Dispaperta Kabupaten Batang, Hasil Olah SP2019

Tabel 5.2. Laporan Luas Tanaman Palawija Jagung
di Kecamatan Wonotunggal, 2019

Bulan	Luas Areal (Ha)				
	Tanaman Awal Bulan Yang Lalu	Panen	Tanam	Puso/ Rusak	Tanaman Akhir Bulan
(1)	(2)	(3)	(4)	(5)	(6)
1 Januari	6,00	-	21,60	-	28,00
2 Pebruari	28,00	2,90	10,80	-	36,00
3 Maret	36,00	3,00	3,90	-	37,00
4 April	37,00	21,60	7,80	-	23,00
5 Mei	23,00	10,80	5,90	-	18,00
6 Juni	18,00	3,90	11,70	-	26,00
7 Juli	26,00	7,80	19,50	-	38,00
8 Agustus	38,00	5,90	95,70	-	130,00
9 September	130,00	11,70	31,30	-	150,00
10 Oktober	150,00	19,50	6,80	-	137,00
11 Nopember	137,00	95,70	92,80	-	134,00
12 Desember	134,00	31,30	48,80	-	152,00
Jumlah	2019	214,10	356,60	-	
	2018	203,00	175,50	-	

Sumber : Dispaperta Kabupaten Batang, Hasil Olah SP2019

Tabel 5.3. Laporan Luas Tanaman Palawija Kacang Tanah
di Kecamatan Wonotunggal, 2019

Bulan	Luas Areal (Ha)				
	Tanaman Awal Bulan Yang Lalu	Panen	Tanam	Puso/Rusak	Tanaman Akhir Bulan
(1)	(2)	(3)	(4)	(5)	(6)
1 Januari	2,00	-	1,00	-	3,00
2 Pebruari	3,00	1,00	1,00	-	3,00
3 Maret	3,00	1,00	2,00	-	4,00
4 April	4,00	1,00	1,00	-	4,00
5 Mei	4,00	1,00	1,00	-	4,00
6 Juni	4,00	2,00	3,90	-	6,00
7 Juli	6,00	1,00	3,90	-	9,00
8 Agustus	9,00	1,00	14,70	-	23,00
9 September	23,00	3,90	12,70	-	32,00
10 Oktober	32,00	3,90	2,00	-	30,00
11 Nopember	30,00	14,70	2,00	-	17,00
12 Desember	17,00	12,70	2,90	-	7,00
Jumlah	2019	43,20	48,10	-	
	2018	36,50	19,00	-	

Sumber : Dispaperta Kabupaten Batang, Hasil Olah SP2019

Tabel 5.4. Laporan Luas Tanaman Palawija Ubikayu / Singkong
di Kecamatan Wonotunggal, 2019

Bulan	Luas Areal (Ha)				
	Tanaman Awal Bulan Yang Lalu	Panen	Tanam	Puso/ Rusak	Tanaman Akhir Bulan
(1)	(2)	(3)	(4)	(5)	(6)
1 Januari	34,00	4,90	8,90	-	38,00
2 Pebruari	38,00	2,00	4,90	-	41,00
3 Maret	41,00	1,00	4,90	-	45,00
4 April	45,00	1,00	4,90	-	49,00
5 Mei	49,00	1,00	-	-	48,00
6 Juni	48,00	1,00	1,00	-	48,00
7 Juli	48,00	3,00	2,90	-	48,00
8 Agustus	48,00	8,90	5,90	-	45,00
9 September	45,00	5,90	5,90	-	45,00
10 Oktober	45,00	1,00	2,90	-	47,00
11 Nopember	47,00	4,90	-	-	42,00
12 Desember	42,00	5,90	5,00	-	41,00
Jumlah	2019	40,50	47,20	-	
	2018	65,50	44,60	-	

Sumber : Dispaperta Kabupaten Batang, Hasil Olah SP2019

Tabel 5.5. Laporan Luas Tanaman Palawija Ubi Jalar / Ketela Rambat di Kecamatan Wonotunggal, 2019

Bulan	Luas Areal (Ha)				
	Tanaman Awal Bulan Yang Lalu	Panen	Tanam	Puso/ Rusak	Tanaman Akhir Bulan
(1)	(2)	(3)	(4)	(5)	(6)
1 Januari	3,00	-	1,00	-	4,00
2 Pebruari	4,00	-	1,00	-	5,00
3 Maret	5,00	-	-	-	5,00
4 April	5,00	1,00	1,00	-	5,00
5 Mei	5,00	3,00	-	-	2,00
6 Juni	2,00	1,00	-	-	1,00
7 Juli	1,00	-	1,00	-	2,00
8 Agustus	2,00	1,00	2,00	-	3,00
9 September	3,00	-	-	-	3,00
10 Oktober	3,00	-	-	-	3,00
11 Nopember	3,00	-	-	-	3,00
12 Desember	3,00	2,00	-	-	1,00
Jumlah	2019	8,00	6,00	-	
	2018	19,90	16,90	-	

Sumber : Dispaperta Kabupaten Batang, Hasil Olah SP2019

Tabel 5.6. Jumlah Ternak Besar dan Kecil Menurut Desa di Kecamatan Wonotunggal, 2019

	Desa	Sapi Perah	Sapi Potong	Kerbau	Kambing	Domba	Babi
	(1)	(2)	(3)	(4)	(5)	(6)	(7)
1	Silurah	-	26	5	352	95	-
2	Sodong	-	89	7	342	112	-
3	Gringgingsari	-	42	25	353	102	-
4	Kedungmalang	-	27	5	298	81	-
5	Sendang	-	43	31	325	84	-
6	Wonotunggal	4	51	14	278	106	4
7	Brokoh	-	47	-	291	115	-
8	Wates	-	49	-	406	107	-
9	Brayo	-	23	34	335	102	-
10	Kemligi	-	27	11	341	102	-
11	Sigayam	-	35	5	358	132	-
12	Kreyo	-	23	7	327	114	-
13	Siwatu	-	51	5	409	105	-
14	Dringo	-	89	3	431	121	-
15	Penangkan	-	21	5	286	89	-
	Jumlah	4	643	157	5 132	1 567	4

Sumber : Mantri Ternak Wonotunggal

Tabel 5.7. Jumlah Unggas Menurut Desa di Kecamatan Wonotunggal, 2019

Desa	Ayam Buras	Ayam Ras	Itik	Angsa
(1)	(2)	(3)	(4)	(5)
1 Silurah	2 145	-	-	9
2 Sodong	3 127	21 749	-	7
3 Gringgingsari	3 219	2 776	97	-
4 Kedungmalang	2 435	14 643	199	-
5 Sendang	3 268	-	972	8
6 Wonotunggal	3 119	45 532	297	11
7 Brokoh	3 263	12 463	689	15
8 Wates	5 236	34 727	276	16
9 Brayo	3 000	15 574	1 538	9
10 Kemligi	3 000	-	257	34
11 Sigayam	3 112	-	135	6
12 Kreyo	2 987	-	454	-
13 Siwatu	4 257	162 125	259	9
14 Dringo	4 583	116 342	297	7
15 Penangkan	2 362	-	402	9
Jumlah	49 113	425 931	5 872	140

Sumber : Mantri Ternak Wonotunggal

BAB 6

PEREKONOMIAN DAN KEUANGAN

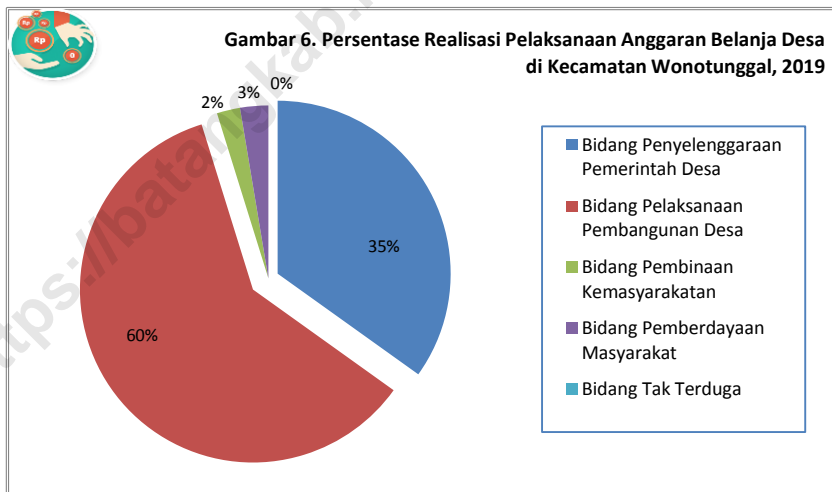


Kecamatan Dalam Angka 2020

BAB VI TRANSPORTASI DAN KEUANGAN

Di bidang perekonomian, Kecamatan Wonotunggal hampir semua desa memiliki pasar desa yang dapat memenuhi kebutuhan masyarakat desa di Kecamatan Wonotunggal juga banyak terdapat warung/toko/kios sebagai sarana lapangan usaha penduduknya. Selain itu juga ada sarana perekonomian lainnya seperti Pasar, Bank, BKK dan lainnya.

Di bidang keuangan besarnya penerimaan Alokasi Dana Desa (ADD) pada tahun 2019 sebesar 5,94 Milyar Rupiah dan besaran Dana Desa (DD) sebesar 11,34 Milyar Rupiah. Realisasi PBB pada tahun 2018 di Kecamatan Wonotunggal mencapai 791 Juta Rupiah.



Tabel 6.1. Jumlah Sarana Ekonomi di Kecamatan Wonotunggal, 2019

Desa	Pasar Umum	KUD	Bank/ BKK	ATM
(1)	(2)	(3)	(4)	(5)
1 Silurah	-	-	-	-
2 Sodong	-	-	-	-
3 Gringgingsari	-	-	-	-
4 Kedungmalang	-	-	-	-
5 Sendang	-	-	-	-
6 Wonotunggal	-	-	2	2
7 Brokoh	-	-	-	-
8 Wates	-	-	-	-
9 Brayu	-	-	-	-
10 Kemligi	-	-	-	-
11 Sigayam	-	-	-	-
12 Kreyo	-	-	-	-
13 Siwatu	-	-	-	-
14 Dringo	-	-	-	-
15 Penangkan	-	-	-	-
Jumlah	-	-	2	2

Sumber : Laporan Desa

Lanjutan Tabel 6.1.

Desa	Hotel Penginapan	SPBU	SPBE
(1)	(6)	(7)	(8)
1 Silurah	-	-	-
2 Sodong	-	-	-
3 Gringgingsari	-	-	-
4 Kedungmalang	-	-	-
5 Sendang	-	-	-
6 Wonotunggal	-	1	-
7 Brokoh	-	-	-
8 Wates	-	-	-
9 Brayu	-	-	-
10 Kemligi	-	-	-
11 Sigayam	-	-	-
12 Kreyo	-	-	-
13 Siwatu	-	-	-
14 Dringo	-	-	-
15 Penangkan	-	-	-
Jumlah	-	1	-

Sumber : Laporan Desa

Tabel 6.2. Realisasi Dana Desa, Alokasi Dana Desa, Bagi Hasil Pajak dan Retribusi Daerah di Kecamatan Wonotunggal, 2019 (Rupiah)

Desa	Dana Desa	Alokasi Dana Desa	Bagi Hasil Pajak dan Retribusi Daerah
(1)	(2)	(3)	(4)
1 Silurah	823 071 000	376 482 300	25 330 000
2 Sodong	760 049 000	367 185 300	26 147 000
3 Gringgingsari	758 084 000	324 373 400	30 350 000
4 Kedungmalang	813 349 000	379 621 100	29 070 000
5 Sendang	740 247 000	407 782 700	32 751 000
6 Wonotunggal	773 041 000	507 353 000	50 407 000
7 Brokoh	731 001 000	398 103 800	34 951 000
8 Wates	735 762 000	460 581 600	40 343 000
9 Brayo	756 542 000	286 661 700	29 833 000
10 Kemligi	716 396 000	388 302 900	27 305 000
11 Sigayam	732 140 000	347 341 800	30 977 000
12 Kreyo	738 925 000	381 320 000	26 511 000
13 Siwatu	748 785 000	480 406 500	42 855 000
14 Dringo	782 705 000	456 758 500	30 243 000
15 Penangkan	739 041 000	384 409 200	27 798 000
Jumlah	11 349 138 000	5 946 683 800	484 871 000

Sumber : Dispermades Kabupaten Batang

Tabel 6.3. Realisasi Pelaksanaan Anggaran Pendapatan Desa di Kecamatan Wonotunggal, 2019 (Rupiah)

Desa	Pendapatan Asli Desa	Pendapatan Transfer	Pendapatan Lain lain	Jumlah Pendapatan
(1)	(2)	(3)	(4)	(5)
1 Silurah	5 040 000	1 328 730 300	10 404 462	1 344 174 762
2 Sodong	12 450 000	1 282 512 166	306 562	1 295 268 728
3 Gringingsari	15 000 000	1 171 654 400	1 044 191	1 187 698 591
4 Kedungmalang	48 900 000	1 359 876 100	1 719 500	1 410 495 600
5 Sendang	128 079 000	1 340 103 017	1 191 704	1 469 373 721
6 Wonotunggal	585 688 000	1 789 648 000	4 803 418	2 380 139 418
7 Brokoh	469 925 000	1 628 649 725	517 715	2 099 092 440
8 Wates	86 093 496	1 341 379 602	-	1 427 473 098
9 Brayu	51 200 000	1 198 974 756	-	1 250 174 756
10 Kemligi	30 000 000	1 235 850 900	8 032 425	1 273 883 325
11 Sigayam	28 000 000	837 114 300	-	865 114 300
12 Kreyo	19 594 000	1 250 603 000	2 488 000	1 272 685 000
13 Siwatu	32 100 000	1 377 144 400	562 601	1 409 807 001
14 Dringo	88 400 000	1 423 889 618	2 211 171	1 514 500 789
15 Penangkan	40 400 000	1 355 387 261	1 237 880	1 397 025 141
Jumlah	1 640 869 496	19 921 517 545	34 519 629	21 596 906 670

Sumber : Dispermades Kabupaten Batang

Tabel 6.4. Realisasi Pelaksanaan Anggaran Belanja Desa di Kecamatan Wonotunggal, 2019 (Rupiah)

Desa	Bidang Penyelenggaraan Pemerintah Desa	Bidang Pelaksanaan Pembangunan Desa	Bidang Pembinaan Kemasyarakatan
(1)	(2)	(3)	(4)
1 Silurah	434 250 341	855 557 000	27 885 550
2 Sodong	433 825 576	784 542 900	17 412 000
3 Gringgingsari	363 815 650	803 084 000	26 246 000
4 Kedungmalang	462 243 920	873 742 500	28 257 000
5 Sendang	434 149 949	856 703 900	28 569 500
6 Wonotunggal	599 262 672	1 189 301 720	54 954 000
7 Brokoh	479 787 412	1 112 383 735	34 707 400
8 Wates	602 901 501	781 212 227	28 500 000
9 Brayu	411 157 731	518 345 450	41 722 000
10 Kemligi	490 850 916	710 736 000	24 114 000
11 Sigayam	287 789 113	443 506 700	11 205 500
12 Kreyo	412 572 461	672 757 200	26 000 000
13 Siwatu	568 055 500	798 785 000	37 215 000
14 Dringo	598 507 278	925 168 250	26 170 000
15 Penangkan	485 825 213	885 548 850	27 238 400
Jumlah	7 064 995 233	12 211 375 432	440 196 350

Sumber : Dispermades Kabupaten Batang

Lanjutan Tabel 6.4.

Desa	Bidang Pemberdayaan Masyarakat	Bidang Tak Terduga	Jumlah Belanja
(1)	(5)	(6)	(7)
1 Silurah	27 669 100	-	1 345 361 991
2 Sodong	50 757 100	-	1 286 537 576
3 Gringgingsari	5 000 000	-	1 198 145 650
4 Kedungmalang	16 937 000	-	1 381 180 420
5 Sendang	17 560 400	-	1 336 983 749
6 Wonotunggal	9 400 000	-	1 852 918 392
7 Brokoh	25 000 000	-	1 651 878 547
8 Wates	11 038 500	-	1 423 652 228
9 Brayo	213 614 550	-	1 184 839 731
10 Kemligi	55 653 000	-	1 281 353 916
11 Sigayam	-	-	742 501 313
12 Kreyo	72 373 500	-	1 183 703 161
13 Siwatu	-	-	1 404 055 500
14 Dringo	22 691 000	-	1 572 536 528
15 Penangkan	4 658 700	-	1 403 271 163
Jumlah	532 352 850	-	20 248 919 865

Sumber : Dispermades Kabupaten Batang

Tabel 6.5. Realisasi Pelaksanaan Pembiayaan Desa
di Kecamatan Wonotunggal, 2019 (Rupiah)

Desa	Penerimaan Pembiayaan	Pengeluaran Pembiayaan	Pembiayaan Netto
(1)	(2)	(3)	(4)
1 Silurah	8 805 100	-	8 805 100
2 Sodong	383 010	-	383 010
3 Gringgingsari	20 844 000	-	20 844 000
4 Kedungmalang	18 111 912	-	18 111 912
5 Sendang	6 598 899	-	6 598 899
6 Wonotunggal	41 012 078	-	41 012 078
7 Brokoh	6 422 705	-	6 422 705
8 Wates	36 059 058	-	36 059 058
9 Brayo	27 521 781	80 610 000	(53 088 219)
10 Kemligi	77 167 516	-	77 167 516
11 Sigayam	6 693 413	-	6 693 413
12 Kreyo	36 473 461	57 986 300	(21 512 839)
13 Siwatu	-	-	-
14 Dringo	72 308 378	-	72 308 378
15 Penangkan	34 681 713	20 000 000	14 681 713
Jumlah	393 083 024	158 596 300	234 486 724

Sumber : Dispermades Kabupaten Batang

Tabel 6.6. Pokok Ketetapan dan Realisasi Pokok Ketetapan
Pajak Bumi Bangunan (PBB) P2 di Kecamatan Wonotunggal, 2019

Desa	Pokok Ketetapan		Realisasi Pokok Ketetapan		
	SPPT	Ketetapan (Rp)	SPPT	Ketetapan (Rp)	Persen
(1)	(2)	(3)	(4)	(5)	(6)
1 Silurah	1 323	21 560 687	1 323	21 560 687	100,00
2 Sodong	1 322	26 309 691	1 322	26 309 691	100,00
3 Gringgingsari	2 228	51 999 616	2 228	51 999 616	100,00
4 Kedungmalang	1 817	41 773 491	1 817	41 773 491	100,00
5 Sendang	1 936	63 919 781	1 800	59 041 140	92,37
6 Wonotunggal	3 387	188 105 392	2 132	111 557 064	59,31
7 Brokoh	1 845	77 953 897	1 845	77 953 897	100,00
8 Wates	2 798	113 405 024	2 385	95 068 175	83,83
9 Brayao	947	43 599 461	809	34 533 851	79,21
10 Kemligi	926	30 538 994	479	14 599 316	47,81
11 Sigayam	1 619	56 841 688	1 098	38 967 877	68,56
12 Kreyo	841	35 368 129	655	26 399 542	74,64
13 Siwatu	2 885	133 989 249	2 446	110 061 272	82,14
14 Dringo	1 341	55 031 767	1 090	45 005 558	81,78
15 Penangkan	877	37 219 178	862	36 578 270	98,28
Jumlah	26 092	977 616 045	22 291	791 409 447	80,95

Keterangan : kondisi 30 Juni 2020

Sumber : BPKPAD Kabupaten Batang

Tabel 6.7. Jalan Kabupaten Menurut Ruas di Kecamatan Wonotunggal, 2019

No.	Nama Ruas	Panjang (M)	Lebar (M)	Klasifikasi Fungsi Jalan
(1)	(2)	(3)	(4)	(5)
1	Siwatu Kaliwareng	2 600	3,00	LU
2	Tugu - Pasarmanis	2 000	4,00	JJS
3	Pasarmanis - Sipicis	1 850	4,00	JJS
4	Sendang - Batiombo	7 000	4,00	JJS
5	Gringgingsari - Silurah	9 500	3,50	JJS
6	Brayo - Wates	900	3,00	LU

Keputusan Bupati Batang No. 050/243/2016 tentang Penetapan Status Ruas Jalan Kabupaten

Sumber : Dinas Pekerjaan Umum dan Penataan Ruang Kabupaten Batang

Tabel 6.8. Jumlah Kecelakaan Lalu Lintas Menurut Bulan di Wilayah Polsek Wonotunggal, 2019

	Bulan	Jumlah Kecelakaan Lalu lintas	Jumlah Korban			Material (Rp)
			Meninggal	Luka Berat	Luka Ringan	
	(1)	(2)	(3)	(4)	(5)	(6)
1	Januari	4	1	-	7	1 600 000
2	Pebruari	-	-	-	-	-
3	Maret	5	1	-	8	2 600 000
4	April	1	1	-	1	500 000
5	Mei	3	-	-	5	2 500 000
6	Juni	3	-	-	7	2 000 000
7	Juli	1	-	-	1	500 000
8	Agustus	-	-	-	-	-
9	September	3	-	-	3	700 000
10	Oktober	-	-	-	-	-
11	Nopember	3	-	-	5	2 000 000
12	Desember	1	-	-	2	1 000 000
	2019	24	3	-	39	13 400 000
Jumlah	2018	22	6	1	29	14 800 000

Sumber : Satlantas Polres Batang

Tabel 6.9. Jumlah Pelanggan, Volume Air yang Disalurkan dan Nilai Air Minum yang terjual pada Pelanggan PUDAM Sendang Kamulyan Kabupaten Batang di Kecamatan Wonotunggal, 2019

No.	Jenis Pelanggan	Pelanggan	Volume Air (M3)	Nilai (Rupiah)
(1)	(2)	(3)	(4)	(5)
1	Rumah Tangga	40 581	669 259	2 817 417 000
2	Niaga	24	5 128	65 460 250
3	Instansi Pemerintah	120	1 876	17 708 625
4	Industri	-	-	-
5	Sosial Umum	1 044	25 451	64 065 800
6	Sosial Khusus	468	14 069	61 128 875
7	Khusus	-	-	-
Jumlah		42 237	715 783	3 025 780 550

Sumber : PUDAM Sendang Kamulyan Kabupaten Batang

BAB 7

PERBANDINGAN ANTAR KECAMATAN



Kecamatan Dalam Angka 2020

Tabel 7.1. Perbandingan Luas Wilayah Antar Kecamatan, 2019

	Kecamatan	Luas (Ha)	Persentase
	(1)	(2)	(3)
1	Wonotunggal	5 235,27	6,64
2	Bandar	7 332,80	9,30
3	Blado	7 838,92	9,94
4	Reban	4 633,38	5,88
5	Bawang	7 384,51	9,36
6	Tersono	4 932,98	6,26
7	Warungasem	7 276,64	9,23
8	Limpung	3 341,66	4,24
9	Banyuputih	4 442,50	5,63
10	Subah	8 352,17	10,59
11	Pecalungan	3 618,97	4,59
12	Tulis	4 508,78	5,72
13	Kandeman	4 175,67	5,29
14	Batang	3 434,54	4,36
15	Warungasem	2 355,37	2,99
	Jumlah	78 864,16	100,00

Sumber : Proyeksi Penduduk Hasil SP2010, BPS Kabupaten Batang

Tabel 7.2. Perbandingan Jumlah Penduduk Antar Kecamatan dan Sex Ratio, 2019

	Kecamatan	Laki-laki	Perempuan	Jumlah	Sex Ratio	
	(1)	(2)	(3)	(4)	(5)	
1	Wonotunggal	16 789	16 703	33 492	100,51	
2	Bandar	34 445	34 120	68 565	100,95	
3	Blado	23 067	22 700	45 767	101,62	
4	Reban	19 341	19 415	38 756	99,62	
5	Bawang	27 770	27 483	55 253	101,04	
6	Tersono	19 589	19 633	39 222	99,78	
7	Gringsing	30 653	30 232	60 885	101,39	
8	Limpung	21 129	21 329	42 458	99,06	
9	Banyuputih	17 828	17 977	35 805	99,17	
10	Subah	26 296	26 970	53 266	97,50	
11	Pecalungan	16 135	16 629	32 764	97,03	
12	Tulis	18 054	18 372	36 426	98,27	
13	Kandeman	24 244	24 653	48 897	98,34	
14	Batang	63 687	64 145	127 832	99,29	
15	Warungasem	24 670	24 525	49 195	100,59	
	Jumlah	2019	383 697	384 886	768 583	99,69
		2018	380 574	381 803	762 377	99,68
		2017	377 492	378 587	756 079	99,71
		2016	374 375	375 345	749 720	99,74

Sumber : Proyeksi Penduduk Hasil SP2010, BPS Kabupaten Batang



Sensus
Penduduk
2020

DATA

MENCERDASKAN BANGSA



**BADAN PUSAT STATISTIK
KABUPATEN BATANG**

Jalan Pemuda No. 9 Batang 51216
Telp/Fax (0285) 391004

Homepage: <https://batangkab.bps.go.id> Email: bps3325@bps.go.id

ISBN 978-602-6375-92-6



9 786026 375926