

Katalog :1102001.3325060

KECAMATAN TERSONO DALAM ANGKA

2019



<https://batang.go.id>



**BADAN PUSAT STATISTIK
KABUPATEN BATANG**

KECAMATAN TERSONO DALAM ANGKA

2019



KECAMATAN TERSONO

Dalam Angka

2019

ISSN: 2621-1718

Nomor Publikasi: 33250.1909

Katalog: 1102001.3325060

Ukuran Buku: A5 (14,8 cm x 21 cm)

Jumlah Halaman: xii + 106 halaman

Naskah:

Badan Pusat Statistik Kabupaten Batang

Gambar Kover oleh:

Badan Pusat Statistik Kabupaten Batang

Ilustrasi Kover:

Penggunaan Dana Desa tahun anggaran 2018 untuk Pembangunan Daerah di Kecamatan Tersono

Diterbitkan oleh:

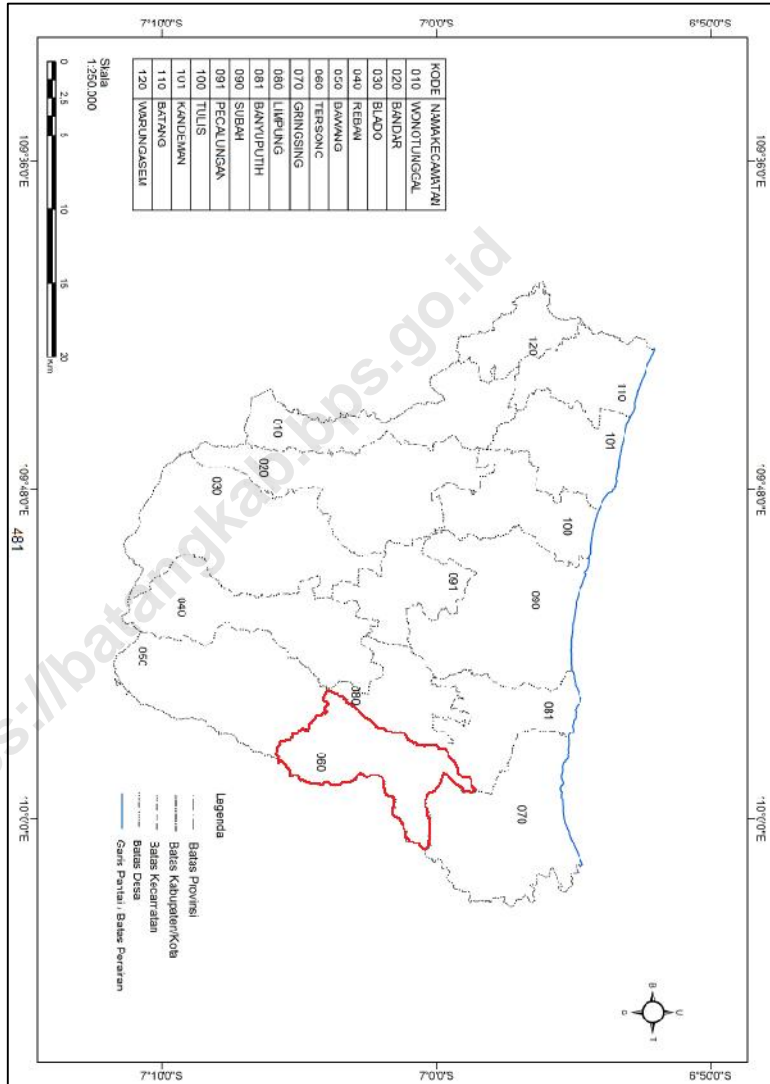
© BPS Kabupaten Batang

Dicetak oleh:

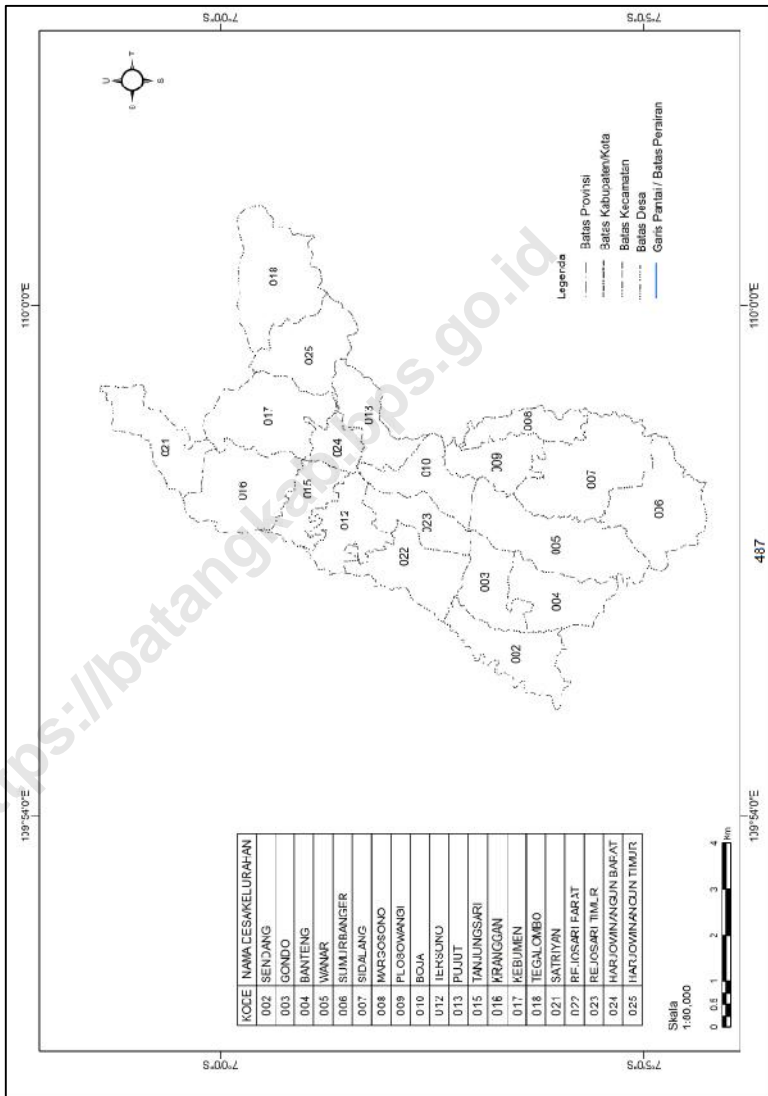
CV. Niaga

Dilarang mengumumkan, mendistribusikan, mengomunikasikan, dan/atau menggandakan sebagian atau seluruh isi buku ini untuk tujuan komersial tanpa izin tertulis dari Badan Pusat Statistik.

PETA WILAYAH KABUPATEN BATANG



PETA WILAYAH KECAMATAN TERSONO





SAMBUTAN
KEPALA BPS KABUPATEN BATANG

Assalamu'alaikum wr. wb

Puji syukur kita panjatkan kepada Tuhan Yang Maha Esa yang telah melimpahkan rahmat-Nya kepada kita semua, sehingga penyusunan publikasi “Kecamatan Tersono Dalam Angka 2019” dapat diselesaikan secara tepat waktu.

Publikasi ini disusun untuk menghimpun data potensi daerah di wilayah Kecamatan Tersono dari berbagai sektor yang dapat digunakan untuk membantu menyusun perencanaan dan mengevaluasi pembangunan yang telah dilaksanakan.

Kami ucapkan terima kasih kepada Koordinator Statistik Kecamatan Tersono dan semua pihak yang telah turut serta membantu dalam proses penyusunan publikasi “Kecamatan Tersono Dalam Angka 2019”, semoga publikasi ini dapat bermanfaat bagi semua pihak.

Wassalamu'alaikum wr. wb.

Batang, September 2019
Kepala Badan Pusat Statistik
Kabupaten Batang

TINA WAHYUFITRI, S.Si, M.Si

KATA PENGANTAR

Assalamu' alaikum wr. wb

"Kecamatan Tersono Dalam Angka 2019" merupakan publikasi tahunan sebagai kelanjutan publikasi sebelumnya yang menyajikan data statistik secara series. Publikasi ini memuat gambaran mengenai keadaan geografis, pemerintahan, penduduk, sosial dan ekonomi Kecamatan Tersono pada tahun 2018.

Penghargaan dan ucapan terima kasih yang sebesar-besarnya kami sampaikan kepada berbagai pihak baik instansi pemerintah maupun swasta atas bantuan dan dukungan dalam penyusunan publikasi ini.

Semoga publikasi ini bermanfaat bagi pengguna data dan kami harapkan kritik serta saran yang bersifat membangun untuk penyempurnaan publikasi berikutnya.

Wassalamu' alaikum wr. wb.

Tersono, September 2019
Koordinator Statistik Kecamatan
Tersono



TIRA PRASETIAWAN, S.P.

DAFTAR ISI

	Halaman
Peta Wilayah Kabupaten Batang	iii
Peta Wilayah Kecamatan Tersono	iv
Sambutan Kepala BPS Kabupaten Batang	v
Kata Pengantar	vi
Daftar Isi	vii
Daftar Tabel	viii
Daftar Gambar	xi
Penjelasan Umum	xii

DAFTAR TABEL

	Halaman
BAB I. KEADAAN GEOGRAFI	
1.1. Letak Geografis Kecamatan Tersono	4
1.2. Jarak dari Ibukota Kecamatan Tersono ke Kantor Desa	5
1.3. Letak Titik Koordinat Kantor Desa dan Kantor Kecamatan di Kecamatan Tersono Luas Wilayah Menurut Jenis Tanah	6
1.4. Batas Wilayah Desa di Kecamatan Tersono.....	7
1.5. Luas Wilayah Menurut Jenis Tanah di Kecamatan Tersono, 2018.....	8
1.6. Luas Tanah Sawah Menurut Jenis Pengairan di Kecamatan Tersono, 2018	9
1.7. Luas Tanah Kering Menurut Penggunaannya di Kecamatan Tersono, 2018	10
1.8. Banyaknya Hari Hujan dan Curah Hujan di Stasiun Pengukur Kecamatan Tersono (STA 147) Menurut Bulan, 2018.....	11
BAB II. PEMERINTAHAN	
2.1. Klasifikasi Desa Menurut Status Pemerintahan di Kecamatan Tersono, 2018	16
2.2. Klasifikasi Desa Menurut Tingkat Perkembangan Desa di Kecamatan Tersono, 2018	17
2.3. Jumlah Dusun, RW dan RT di Kecamatan Tersono, 2018.....	18
2.4. Jumlah Perangkat Desa Menurut Jenisnya di Kecamatan Tersono, 2018	19
2.5. Luas Tanah Bengkok Perangkat Desa Menurut Jenis Tanah di Kecamatan Tersono,2018 (Hektar).....	21
2.6. Luas Tanah Kas Desa Menurut Jenis Tanah di Kecamatan Tersono, 2018 (Hektar)	22
2.7. Jumlah Tempat Pemungutan Suara (TPS), Jumlah Pemilih dan Pengguna Hak Pilih pada Pemilu 2014 di Kecamatan Tersono	23
2.8. Jumlah Pemilih dan Pengguna Hak Pilih Pemilu Kepala Daerah Kabupaten Batang 2017 di Kecamatan Tersono.....	25
2.9. Hasil Perolehan Suara Pemilu Kepala Daerah Kabupaten Batang 2017 di Kecamatan Tersono.....	26
2.10. Jumlah Pemilih dan Pengguna Hak Pilih Pemilu Kepala Daerah Provinsi Jawa Tengah 2018 di Kecamatan Tersono	27
2.11. Hasil Perolehan Suara Pemilu Kepala Daerah Provinsi Jawa Tengah 2018 di Kecamatan Tersono.....	28
BAB III. PENDUDUK DAN KETENAGAKERJAAN	
3.1. Jumlah Penduduk Menurut Jenis Kelamin dan Sex Rasio di Kecamatan Tersono, 2018	32
3.2. Jumlah Penduduk Menurut Kelompok Umur dan Jenis Kelamin di Kecamatan Tersono, 2018	33
3.3. Jumlah Penduduk Menurut Kelompok Umur dan Desa di Kecamatan Tersono, 2018	34

3.4.	Jumlah Penduduk Menurut Status Kewarganegaraan di Kecamatan Tersono, 2018.....	37
3.5	Jumlah Penduduk Menurut Agama di Kecamatan Tersono, 2018.....	38
3.6.	Kepadatan Penduduk per Hektar dan Kilometer Persegi di Kecamatan Tersono, 2018.....	39

BAB IV. SOSIAL

4.1.	Banyaknya Sekolah Taman Kanak-kanak dan Raudhatul Athfal di Kecamatan Tersono Tahun Pelajaran 2018/2019.....	45
4.2.	Banyaknya Sekolah Dasar dan Madrasah Ibtidaiyah di Kecamatan Tersono Tahun Pelajaran 2018/2019.....	46
4.3.	Banyaknya Sekolah Menengah Pertama dan Madrasah Tsanawiyah di Kecamatan Tersono Tahun Pelajaran 2018/2019.....	47
4.4.	Banyaknya Sekolah Menengah Atas, Kejuruan dan Madrasah Aliyah di Kecamatan Tersono Tahun Pelajaran 2018/2019.....	48
4.5.	Banyaknya Murid Taman Kanak-kanak dan Raudhatul Athfal di Kecamatan Tersono Tahun Pelajaran 2018/2019.....	49
4.6.	Banyaknya Murid Sekolah Dasar dan Madrasah Ibtidaiyah di Kecamatan Tersono Tahun Pelajaran 2018/2019.....	50
4.7.	Banyaknya Murid Sekolah Menengah Pertama dan Madrasah Tsanawiyah di Kecamatan Tersono Tahun Pelajaran 2018/2019.....	51
4.8.	Banyaknya Murid Sekolah Menengah Atas, Kejuruan dan Madrasah Aliyah di Kecamatan Tersono Tahun Pelajaran 2018/2019.....	52
4.9.	Banyaknya Guru Taman Kanak-kanak dan Raudhatul Athfal di Kecamatan Tersono Tahun Pelajaran 2018/2019.....	53
4.10.	Banyaknya Guru Sekolah Dasar dan Madrasah Ibtidaiyah di Kecamatan Tersono Tahun Pelajaran 2018/2019.....	54
4.11.	Banyaknya Guru Sekolah Menengah Pertama dan Madrasah Tsanawiyah di Kecamatan Tersono Tahun Pelajaran 2018/2019.....	55
4.12.	Banyaknya Guru Sekolah Menengah Atas, Kejuruan dan Madrasah Aliyah di Kecamatan Tersono Tahun Pelajaran 2018/2019.....	56
4.13.	Jumlah Tempat Ibadah di Kecamatan Tersono, 2018.....	57
4.14.	Jumlah Nikah di Kecamatan Tersono, 2018.....	58
4.15.	Banyaknya Nikah Menurut Bulan di Kecamatan Tersono, 2018.....	59
4.16.	Jumlah Jemaah Haji Menurut Jenis Kelamin di Kecamatan Tersono, 2018.....	60
4.17.	Jumlah Jemaah Haji Menurut Jenis Pekerjaan di Kecamatan Tersono, 2018.....	61
4.18.	Jumlah Jemaah Haji Menurut Tingkat Pendidikan di Kecamatan Tersono, 2018.....	63
4.19.	Banyaknya Posyandu Menurut Strata di Kecamatan Tersono, 2018 ...	65
4.20.	Banyaknya Upaya Kesehatan Bersumberdaya masyarakat (UKBM) di Kecamatan Tersono, 2018.....	66
4.21.	Jumlah Bidan Desa di Kecamatan Tersono, 2018.....	67
4.22.	Cakupan Imunisasi Dasar Lengkap Pada Bayi Menurut Desa di Kecamatan Tersono, 2018.....	68
4.23.	Jumlah Tenaga Medis dan Tenaga Keperawatan Menurut Fasilitas Kesehatan Puskesmas, 2018.....	70

4.24.	Jumlah Pengunjung Rawat Jalan Puskesmas Kecamatan Tersono Menurut Bulan, 2018	71
4.25.	Banyaknya Akseptor Keluarga Berencana Mandiri Menurut Metode Kontrasepsi di Kecamatan tersono, 2018	72
4.26.	Banyaknya Akseptor Keluarga Berencana Pemerintah Menurut Metode Kontrasepsi di Kecamatan tersono, 2018.....	74
4.27.	Banyaknya PPKBD dan Kelompok KB Desa di Kecamatan Tersono, 2018	76
4.28.	Perkembangan Tahapan Keluarga Sejahtera di Kecamatan Tersono, 2018	77
4.29.	Sarana Olahraga Menurut Jenisnya di Kecamatan Tersono, 2018	79
BAB V. PERTANIAN		
5.1.	Laporan Luas Tanaman Padi di Kecamatan Tersono, 2018	84
5.2.	Laporan Luas Tanaman Palawija Jagung di Kecamatan Tersono, 2018	85
5.3.	Laporan Luas Tanaman Palawija Kacang Tanah di Kecamatan Tersono, 2018	86
5.4.	Laporan Luas Tanaman Palawija Ubikayu/Singkong Tanah di Kecamatan Tersono, 2018	87
5.5.	Laporan Luas Tanaman Palawija Ubi Jalar/Ketela Rambat di Kecamatan Tersono, 2018	88
BAB VI. PEREKONOMIAN DAN KEUANGAN		
6.1.	Jumlah Sarana Ekonomi di Kecamatan Tersono, 2018.....	92
6.2.	Target dan Realisasi Penerimaan Pajak Bumi Bangunan (PBB) di Kecamatan Tersono, 2018	94
6.3.	Realisasi Pelaksanaan Anggaran Pendapatan Desa di Kecamatan Tersono, 2018 (Rupiah).....	95
6.4.	Realisasi Pelaksanaan Anggaran Belanja Desa di Kecamatan Tersono, 2018 (Rupiah).....	96
6.5.	Realisasi Pelaksanaan Pembiayaan Desa di Kecamatan Tersono, 2018	98
6.6.	Target dan Realisasi Penerimaan Pajak Bumi Bangunan (PBB) di Kecamatan Tersono, 2018	99
6.7.	Jalan Kabupaten Menurut Ruas di Kecamatan Tersono, 2018	100
6.8.	Jumlah Pelanggan, Volume Air yang Disalurkan dan Nilai Air Minum yang terjual pada Pelanggan PDAM Batang di Kecamatan Tersono, 2018	101
BAB VII. PERBANDINGAN ANTAR KECAMATAN		
7.1.	Perbandingan Luas Wilayah Antar Kecamatan, 2018.....	105
7.2.	Perbandingan Jumlah Penduduk Antar Kecamatan dan Sex Ratio, 2018	106

DAFTAR GAMBAR

	Halaman
1. Persentase Penggunaan Lahan di Kecamatan Tersono, 2018	3
2. Jumlah Dusun, RW dan RT di Kecamatan Tersono, 2018	15
3. Piramida Penduduk Kecamatan Tersono, 2018.....	31
4. Jumlah Sekolah SD/MI, SMP/MTs dan SMA/SMK/MA di Kecamatan Tersono Tahun Pelajaran 2018/2019	44
5. Luas Panen Tanaman Padi dan Palawija di Kecamatan Tersono, 2018	83
6. Persentase Realisasi Pelaksanaan Anggaran Belanja Desa di Kecamatan Tersono, 2018	91

PENJELASAN UMUM

Tanda-tanda, satuan-satuan, dan lain-lainnya yang digunakan dalam publikasi ini adalah sebagai berikut:

1. TANDA-TANDA

Data tidak tersedia	: ...
Tidak ada atau nol	: —
Data dapat diabaikan	: 0
Tanda decimal	: ,
Data tidak dapat ditampilkan	: NA
Angka perkiraan	: ^e
Angka sementara	: x
Angka sangat sementara	: xx
Angka diperbaiki	: r

2. SATUAN

barel	: 158,99 liter = 1/6,2898 m ³
hektar (ha)	: 10 000 m ²
kilometer (km)	: 1 000 meter (m)
knot	: 1,8523 km/jam
kuintal	: 100 kg
KWh	: 1 000 Watt <i>hour</i>
MWh	: 1 000 KWh
liter (untuk beras)	: 0,80 kg
ons	: 28,31 gram
ton	: 1 000 kg

Satuan lain: buah, dus, butir, helai/lembar, kaleng, batang, pulsa, ton kilometer (ton-km), jam, menit, persen (%).

Perbedaan angka di belakang koma disebabkan oleh pembulatan angka.

BAB 1



KEADAAN GEOGRAFI

Kecamatan Dalam Angka 2019

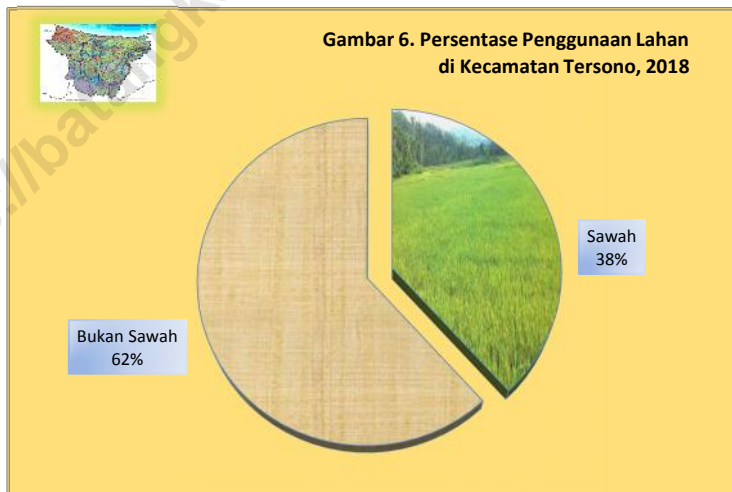
BAB I KEADAAN GEOGRAFI

Dilihat dari Peta Wilayah Kabupaten Batang, Kecamatan Tersono berbatasan dengan :

- Sebelah barat : Kecamatan Limpung
- Sebelah utara : Kecamatan Gringsing
- Sebelah timur : Kabupaten Kendal
- Sebelah selatan : Kecamatan Bawang

Menurut pembagian wilayah administratif Kecamatan Tersono terdiri dari 20 Desa. Letak Kantor Camat Tersono berada di Desa Tersono. Berdasarkan data luas wilayah Kecamatan Tersono mempunyai luas 4.932,98 Ha atau 49,33 Km². Jarak dari utara ke selatan sekitar 18 Km sedangkan jarak dari barat ke timur sekitar 25 Km.

Luas lahan dari laporan desa menurut penggunaannya pada tahun 2018 wilayah Kecamatan Tersono seluas 4.932,98 Ha yang terdiri dari lahan sawah 1.908,71 Ha dan lahan kering 3.024,27 Ha.



Tabel 1.1 Letak Geografis Kecamatan Tersono

1. Batas Wilayah Kecamatan Tersono

Utara	: Kecamatan Gringsing
Timur	: Kabupaten Kendal
Selatan	: Kecamatan Bawang
Barat	: Kecamatan Limpung

2. Jarak Wilayah Kecamatan Tersono

Barat ke Timur	: 18,00 Km
Utara ke Selatan	: 25,00 Km

3. Jarak Ibukota Kecamatan Tersono ke Ibukota Kabupaten Sekitarnya

Dari Tersono ke Batang	: 35,00 Km
Dari Tersono ke Kendal	: 60,00 Km
Dari Tersono ke Kota Pekalongan	: 45,00 Km
Dari Tersono ke Kab Pekalongan	: 55,00 Km
Dari Tersono ke Kota Semarang	: 71,00 Km

4. Jarak Ibukota Kecamatan Tersono ke Ibukota Kecamatan Sekitarnya

Dari Tersono ke Banyuputih	: 10,00 Km
Dari Tersono ke Gringsing	: 12,00 Km
Dari Tersono ke Plantungan	: 8,00 Km
Dari Tersono ke Limpung	: 7,00 Km
Dari Tersono ke Reban	: 9,00 Km
Dari Tersono ke Bawang	: 5,00 Km

5. Ketinggian Rata-rata Kecamatan Tersono : 273 Mdpl

Sumber : Kantor Kecamatan

Tabel 1.2 Jarak dari Ibukota Kecamatan Tersono ke Kantor Desa

Desa	Alamat (Dusun)	Jarak (km)
(1)	(2)	(3)
1. Sendang	Sendang	5,00
2. Gondo	Gondo	6,00
3. Banteng	Banteng	6,00
4. Wanar	Lebeng	7,00
5. Sumurbanger	Sumurbanger	8,00
6. Sidalang	Dlisen	7,00
7. Margosono	Margosono	6,00
8. Plosowangi	Plosowangi	6,00
9. Boja	Boja	1,50
10. Tersono	Tersono	0,50
11. Pujut	Kebonwaru	1,50
12. Tanjungsari	Tanjungsari	0,50
13. Kranggan	Kranggan	1,50
14. Kebumen	Kebumen	3,00
15. Tegalombo	Tegalombo	6,00
16. Satriyan	Satriyan	3,50
17. Rejosari Barat	Gedongan	2,00
18. Rejosari Timur	Bangunsari	1,50
19. Harjowinangun Barat	Tempuran	1,50
20. Harjowinangun Timur	Pakis	2,50

Sumber : Potensi Desa 2018

Tabel 1.3 Letak Titik Koordinat Kantor Desa dan Kantor Kecamatan di Kecamatan Tersono

Desa	Garis Lintang dan Bujur	
	Lintang Selatan	Bujur Timur
(1)	(2)	(3)
1. Sendang	7,05250	109,93660
2. Gondo	7,05060	109,94310
3. Banteng	7,06310	109,94060
4. Wanar	7,07160	109,95530
5. Sumurbanger	7,08500	109,96520
6. Sidalang	7,06780	109,96720
7. Margosono	7,05580	109,97520
8. Plosowangi	7,05420	109,96880
9. Boja	7,03360	109,96220
10. Tersono	7,02670	109,96220
11. Pujut	7,52220	109,94580
12. Tanjungsari	7,22780	109,96190
13. Kranggan	7,04720	109,95940
14. Kebumen	7,08610	109,97800
15. Tegalombo	7,11940	109,99940
16. Satriyan	6,92500	109,96880
17. Rejosari Barat	7,38060	109,95190
18. Rejosari Timur	7,40830	109,96270
19. Harjowinangun Barat	7,16940	109,99910
20. Harjowinangun Timur	7,17220	109,99130
Kecamatan Tersono	7,01270	109,57520

Sumber : Potensi Desa 2018

Tabel 1.4 Batas Wilayah Desa di Kecamatan Tersono

Desa	Utara	Selatan	Barat	Timur
(1)	(2)	(3)	(4)	(5)
1. Sendang	Rejo.Barat	Banteng	Banteng	Gondo
2. Gondo	Sendang	Banteng	Sendang	Rejo.Timur
3. Banteng	Gondo	Bawang	Limpung	Wanar
4. Wanar	Sidalang	Sumurbanger	Banteng	Sidalang
5. Sumurbanger	Sidalang	Bawang	Wanar	Sidalang
6. Sidalang	Plosowangi	Sumurbanger	Wanar	Margosono
7. Margosono	Pujut	Sidalang	Sidalang	Kendal
8. Plosowangi	Boja	Sidalang	Wanar	Margosono
9. Boja	Harjo.Barat	Plosowangi	Tersono	Pujut
10. Tersono	Tanjungsa	Rejo.Timur	Rejo.Barat	Boja
11. Pujut	Kendal	Boja	Harjo.Barat	Kendal
12. Tanjungsari	Kranggan	Tersono	Rejo.Barat	Pujut
13. Kranggan	Satriyan	Tanjungsari	Banyuputih	Tegalombo
14. Kebumen	Banyuputih	Harjo.Timur	Kranggan	Tegalombo
15. Tegalombo	Gringsing	Harjo.Timur	Kebumen	Kendal
16. Satriyan	Banyuputih	Kranggan	Banyuputih	Gringsing
17. Rejosari Barat	Tanjungsari	Sendang	Limpung	Rejo.Timur
18. Rejosari Timur	Tersono	Gondo	Rejo.Barat	Boja
19. Harjowinangun Barat	Kebumen	Pujut	Tanjungsari	Harjo.Timur
20. Harjowinangun Timur	Kebumen	Pujut	Harjo.Barat	Kendal

Sumber : Podes 2018

Tabel 1.5 Luas Wilayah Menurut Jenis Tanah di Kecamatan Tersono, 2018

Desa	Jenis Tanah (Ha)		
	Tanah Sawah	Tanah Kering	Jumlah
(1)	(2)	(3)	(4)
1. Sendang	62,09	132,31	194,40
2. Gondo	79,73	174,45	254,18
3. Banteng	83,10	118,39	201,49
4. Wanar	81,65	392,20	473,85
5. Sumurbanger	36,00	179,00	215,00
6. Sidalang	75,94	283,44	359,38
7. Margosono	51,73	110,20	161,92
8. Plosowangi	123,46	53,68	177,18
9. Boja	73,90	101,47	175,37
10. Tersono	138,40	41,84	180,23
11. Pujut	123,46	70,49	193,96
12. Tanjungsari	126,30	34,23	160,53
13. Kranggan	173,71	193,95	367,65
14. Kebumen	137,57	280,19	417,76
15. Tegalombo	47,50	326,50	374,00
16. Satriyan	73,80	135,51	209,31
17. Rejosari Barat	137,57	70,09	207,66
18. Rejosari Timur	85,75	35,88	121,63
19. Harjowinangun Barat	77,00	32,75	109,75
20. Harjowinangun Timur	120,02	257,71	377,73
Jumlah	1 908,71	3 024,27	4 932,98

Sumber : Laporan Desa

Tabel 1.6 Luas Tanah Sawah Menurut Jenis Pengairan di Kecamatan Tersono, 2018

Desa	Jenis Pengairan Sawah (Ha)				Jumlah
	Teknis	1 / 2 Teknis	Sederhana	Tadah Hujan	
(1)	(2)	(3)	(4)	(5)	(6)
1. Sendang	-	78,44	-	9,00	87,44
2. Gondo	-	111,89	-	4,00	115,89
3. Banteng	-	122,78	-	-	122,78
4. Wanar	-	120,64	-	-	120,64
5. Sumurbanger	5,35	-	-	17,00	22,35
6. Sidalang	-	59,10	-	35,94	95,04
7. Margosono	-	76,43	-	-	76,43
8. Plosowangi	-	34,72	-	100,00	134,72
9. Boja	7,32	70,77	-	-	78,09
10. Tersono	-	204,48	-	-	204,48
11. Pujut	6,60	147,75	-	-	154,35
12. Tanjungsari	31,52	21,13	-	-	52,65
13. Kranggan	48,88	-	-	-	48,88
14. Kebumen	38,72	-	-	-	38,72
15. Tegalombo	-	44,32	-	17,50	61,82
16. Satriyan	-	109,04	-	-	109,04
17. Rejosari Barat	-	203,26	-	-	203,26
18. Rejosari Timur	-	126,69	-	-	126,69
19. Harjowinangun Barat	21,67	-	-	-	21,67
20. Harjowinangun Timur	33,78	-	-	-	33,78
Jumlah	193,83	1 531,44	-	183,44	1 908,71

Sumber : Laporan Desa

Tabel1.7 Luas Tanah Kering Menurut Penggunaannya di Kecamatan Tersono, 2018

Desa	Tanah Kering (Ha)					Jumlah
	Tegal	Pekarangan	Hutan Negara	Kolam / Tambak	Lainnya	
(1)	(2)	(3)	(4)	(5)	(6)	(7)
1. Sendang	88,76	13,95	16,72	-	12,88	132,31
2. Gondo	113,47	21,59	24,70	-	14,7	174,45
3. Banteng	76,46	19,25	15,20	-	7,49	118,39
4. Wanar	186,40	17,16	139,98	-	48,67	392,20
5. Sumurbanger	141,75	30,01	3,99	-	3,25	179,00
6. Sidalang	246,74	18,71	12,16	-	5,84	283,44
7. Margosono	86,88	11,39	4,56	-	7,36	110,20
8. Plosowangi	28,24	18,09	2,66	-	4,69	53,68
9. Boja	53,14	26,63	14,33	-	7,38	101,47
10. Tersono	0,12	34,74	-	-	6,96	41,84
11. Pujut	46,51	22,01	-	-	1,98	70,49
12. Tanjungsari	1,15	31,11	-	-	1,98	34,23
13. Kranggan	97,57	43,31	24,31	-	28,75	193,95
14. Kebumen	106,10	85,03	61,56	-	27,50	280,19
15. Tegalombo	150,51	40,11	100,97	-	34,91	326,50
16. Satriyan	70,51	32,82	17,86	-	14,33	135,51
17. Rejosari Barat	29,31	20,58	14,10	-	6,11	70,09
18. Rejosari Timur	13,75	17,85	2,30	-	1,98	35,88
19. Harjowinangun Barat	13,61	12,94	2,35	-	3,86	32,75
20. Harjowinangun Timur	18,56	22,82	161,90	-	54,43	257,71
Jumlah	1569,50	540,08	619,64	-	295,05	3 024,27

Sumber : Laporan Desa

Tabel 1.8. Banyaknya Hari Hujan dan Curah Hujan di Stasiun Pengukur Kecamatan Tersono (STA 147) Menurut Bulan, 2018

Bulan	Jumlah Hari Hujan (hari)	Jumlah Curah Hujan (mm)
(1)	(2)	(3)
01 Januari	19	383
02 Februari	25	839
03 Maret	13	364
04 April	9	185
05 Mei	6	97
06 Juni	4	95
07 Juli	-	-
08 Agustus	-	-
09 September	1	10
10 Oktober	2	12
11 Nopember	15	326
12 Desember	17	245
Jumlah	111	2 556

Sumber : Dinas Pekerjaan Umum dan Penataan Ruang Kabupaten Batang

BAB 2

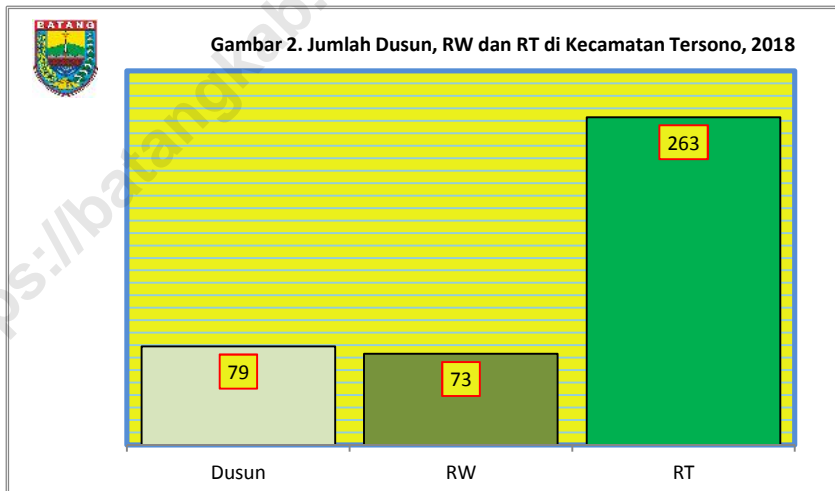


PEMERINTAHAN

Kecamatan Dalam Angka 2019

BAB II PEMERINTAHAN

Kecamatan Tersono pada tahun 2018 terbagi dalam 20 desa. Wilayah tersebut terdiri dari 79 dusun, 73 Rukun Warga (RW) dan 263 Rukun Tetangga (RT). Jumlah Rukun Tetangga (RT) terbanyak dimiliki oleh Desa Kebumen yaitu sebanyak 25 RT, sedangkan yang paling sedikit berada di Desa Margosono dan Rejosari Timur, yaitu sebanyak 8 wilayah RT. Kantor Camat Tersono terletak di Jalan Raya Tersono, Dusun Kauman, Desa Tersono dengan kode pos 51272. Menurut Undang-undang Nomor 32 Tahun 2004 tentang pemerintahan daerah, camat merupakan unsur perangkat daerah yang menerima pelimpahan wewenang dari Bupati/Walikota untuk melaksanakan sebagian urusan otonomi daerah. Dalam menjalankan pemerintahan di kecamatan, camat dibantu oleh unsur perangkat desa. Jumlah perangkat desa di Kecamatan Tersono sebanyak 211 orang.



Tabel 2.1 Klasifikasi Desa Menurut Status Pemerintahan di Kecamatan Tersono, 2018

Desa	Desa	Kelurahan
(1)	(2)	(3)
1. Sendang	1	-
2. Gondo	1	-
3. Banteng	1	-
4. Wanar	1	-
5. Sumurbanger	1	-
6. Sidalang	1	-
7. Margosono	1	-
8. Plosowangi	1	-
9. Boja	1	-
10. Tersono	1	-
11. Pujut	1	-
12. Tanjungsari	1	-
13. Kranggan	1	-
14. Kebumen	1	-
15. Tegalombo	1	-
16. Satriyan	1	-
17. Rejosari Barat	1	-
18. Rejosari Timur	1	-
19. Harjowinangun Barat	1	-
20. Harjowinangun Timur	1	-
Jumlah	20	-

Sumber : Podes 2018

Tabel 2.2 Klasifikasi Desa Menurut Tingkat Perkembangan Desa
di Kecamatan Tersono, 2018

Desa	Swadaya	Swakarya	Swasembada
(1)	(2)	(3)	(4)
1. Sendang	-	1	-
2. Gondo	-	1	-
3. Banteng	-	1	-
4. Wanar	-	-	1
5. Sumurbanger	-	-	1
6. Sidalang	-	1	-
7. Margosono	-	-	1
8. Plosowangi	-	1	-
9. Boja	-	-	1
10. Tersono	-	1	-
11. Pujut	-	1	-
12. Tanjungsari	-	1	-
13. Kranggan	-	-	1
14. Kebumen	-	1	-
15. Tegalombo	-	-	1
16. Satriyan	-	1	-
17. Rejosari Barat	-	1	-
18. Rejosari Timur	-	-	1
19. Harjowinangun Barat	-	1	-
20. Harjowinangun Timur	-	1	-
Jumlah	-	13	7

Sumber : Dispermades Kabupaten Batang

Tabel 2.3 Jumlah Dusun, RW dan RT di Kecamatan Tersono, 2018

Desa	Dusun	RW	RT
(1)	(2)	(3)	(4)
1. Sendang	6	5	11
2. Gondo	3	4	9
3. Banteng	3	4	9
4. Wanar	2	2	9
5. Sumurbanger	7	6	13
6. Sidalang	5	5	16
7. Margosono	3	3	8
8. Plosowangi	4	4	15
9. Boja	4	4	10
10. Tersono	5	5	16
11. Pujut	3	2	19
12. Tanjungsari	5	3	14
13. Kranggan	8	8	20
14. Kebumen	3	3	25
15. Tegalombo	3	4	14
16. Satriyan	3	3	11
17. Rejosari Barat	5	3	17
18. Rejosari Timur	3	2	8
19. Harjowinangun Barat	1	2	10
20. Harjowinangun Timur	3	1	9
Jumlah	79	73	263

Sumber : Kantor Kecamatan

Tabel 2.4 Jumlah Perangkat Desa Menurut Jenisnya di Kecamatan Tersono, 2018

Desa	Kepala Desa	Sekretariat Desa			
		Sekretaris Desa	Kaur Umum	Kaur Keuangan	Kaur Perencanaan
(1)	(2)	(3)	(4)	(5)	(6)
1. Sendang	1	1	1	1	1
2. Gondo	1	1	1	1	1
3. Banteng	1	1	1	1	1
4. Wanar	1	1	1	1	1
5. Sumurbanger	1	1	1	1	1
6. Sidalang	1	1	1	1	1
7. Margosono	1	1	1	1	1
8. Plosowangi	1	1	1	1	1
9. Boja	1	1	1	1	1
10. Tersono	1	1	1	1	1
11. Pujut	1	1	1	1	1
12. Tanjungsari	1	1	1	1	1
13. Kranggan	1	1	1	1	1
14. Kebumen	1	1	1	1	1
15. Tegalombo	1	1	1	1	1
16. Satriyan	1	1	1	1	1
17. Rejosari Barat	1	1	1	1	1
18. Rejosari Timur	1	1	1	1	1
19. Harjowinangun Barat	1	1	1	1	1
20. Harjowinangun Timur	1	1	1	1	1
Jumlah	20	20	20	20	20

Tabel 2.4 Lanjutan

Desa	Pelaksana Teknis			Pelaksana Kewilayahan
	Kasi Pemerintahan	Kasi Kesejahteraan	Kasi Pelayanan	Kepala Dusun
(1)	(6)	(7)	(8)	(9)
1. Sendang	1	1	1	2
2. Gondo	1	1	1	2
3. Banteng	1	1	1	2
4. Wanar	1	1	1	2
5. Sumurbanger	1	1	1	2
6. Sidalang	1	1	1	3
7. Margosono	1	1	1	2
8. Plosowangi	1	1	1	4
9. Boja	1	1	1	2
10. Tersono	1	1	1	4
11. Pujut	1	1	1	2
12. Tanjungsari	1	1	1	3
13. Kranggan	1	1	1	4
14. Kebumen	1	1	1	2
15. Tegalombo	1	1	1	2
16. Satriyan	1	1	1	3
17. Rejosari Barat	1	1	1	3
18. Rejosari Timur	1	1	1	2
19. Harjowinangun Barat	1	1	1	2
20. Harjowinangun Timur	1	1	1	3
Jumlah	20	20	20	51

Sumber : Kantor Kecamatan

Tabel 2.5 Luas Tanah Bengkok Perangkat Desa Menurut Jenis Tanah di Kecamatan Tersono, 2018 (Hektar)

Desa	Sawah	Kering	Jumlah
(1)	(2)	(3)	(4)
1. Sendang	8,10	0,80	8,90
2. Gondo	9,38	-	9,38
3. Banteng	11,14	-	11,14
4. Wanar	11,86	-	11,86
5. Sumurbanger	8,72	2,48	11,20
6. Sidalang	13,34	-	13,34
7. Margosono	11,92	-	11,92
8. Plosowangi	11,96	-	11,96
9. Boja	11,80	-	11,80
10. Tersono	25,87	-	25,87
11. Pujut	24,53	-	24,53
12. Tanjungsari	18,43	-	18,43
13. Kranggan	21,72	-	21,72
14. Kebumen	19,69	-	19,69
15. Tegalombo	8,90	3,55	12,44
16. Satriyan	8,74	-	8,74
17. Rejosari Barat	16,80	-	16,80
18. Rejosari Timur	8,40	-	8,40
19. Harjowinangun Barat	12,86	-	12,86
20. Harjowinangun Timur	21,48	-	21,48
Jumlah	285,61	6,83	292,44

Sumber : Laporan Desa

Tabel 2.6 Luas Tanah Kas Desa Menurut Jenis Tanah
di Kecamatan Tersono, 2018 (Hektar)

Desa	Sawah	Kering	Jumlah
(1)	(2)	(3)	(4)
1. Sendang	1,07	5,37	6,44
2. Gondo	3,60	-	3,60
3. Banteng	1,19	2,00	3,19
4. Wanar	1,27	-	1,27
5. Sumurbanger	0,50	-	0,50
6. Sidalang	1,21	-	1,21
7. Margosono	1,19	0,27	1,45
8. Plosowangi	3,15	-	3,15
9. Boja	1,90	-	1,90
10. Tersono	0,60	0,21	0,81
11. Pujut	2,34	1,87	4,20
12. Tanjungsari	0,71	0,36	1,07
13. Kranggan	1,26	-	1,26
14. Kebumen	1,50	-	1,50
15. Tegalombo	1,50	-	1,50
16. Satriyan	1,20	1,27	2,47
17. Rejosari Barat	1,17	-	1,17
18. Rejosari Timur	0,59	-	0,59
19. Harjowinangun Barat	1,50	-	1,50
20. Harjowinangun Timur	1,50	-	1,50
Jumlah	28,92	11,34	40,26

Sumber : Laporan Desa

Tabel 2.7 Jumlah Tempat Pemungutan Suara (TPS), Jumlah Pemilih dan Pengguna Hak Pilih pada Pemilu 2014 di Kecamatan Tersono

Desa	DPD			DPR		
	TPS	Pemilih	Pengguna Hak Pilih	TPS	Pemilih	Pengguna Hak Pilih
(1)	(2)	(3)	(4)	(5)	(6)	(7)
1. Sendang	3	894	687	3	894	687
2. Gondo	4	1 225	931	4	1 225	931
3. Banteng	4	1 321	1 008	4	1 321	1 008
4. Wanar	4	1 259	994	4	1 259	994
5. Sumurbanger	4	1 673	1 309	4	1 673	1 309
6. Sidalang	6	1 845	1 455	6	1 845	1 455
7. Margosono	3	833	646	3	833	646
8. Plosowangi	5	1 596	1 224	5	1 596	1 224
9. Boja	5	1 224	986	5	1 224	986
10. Tersono	7	2 376	1 888	7	2 376	1 888
11. Pujut	5	1 923	1 421	5	1 923	1 421
12. Tanjungsari	5	1 711	1 321	5	1 711	1 321
13. Kranggan	8	2 940	2 349	8	2 940	2 349
14. Kebumen	7	2 736	2 160	7	2 736	2 160
15. Tegalombo	4	1 441	1 045	4	1 441	1 045
16. Satriyan	4	1 428	1 169	4	1 428	1 169
17. Rejosari Barat	6	2 062	1 690	6	2 062	1 690
18. Rejosari Timur	3	1 092	817	3	1 092	817
19. Harjowinangun Barat	3	999	770	3	999	770
20. Harjowinangun Timur	2	917	757	2	917	757
Jumlah	92	31 496	24 627	92	31 496	24 627

Lanjutan Tabel 2.7

Desa	DPRD Kabupaten			DPRD Provinsi		
	TPS	Pemilih	Pengguna Hak Pilih	TPS	Pemilih	Pengguna Hak Pilih
(1)	(2)	(3)	(4)	(5)	(6)	(7)
1. Sendang	3	894	687	3	894	687
2. Gondo	4	1 225	931	4	1 225	931
3. Banteng	4	1 321	1 008	4	1 321	1 008
4. Wanar	4	1 259	994	4	1 259	994
5. Sumurbanger	4	1 673	1 309	4	1 673	1 309
6. Sidalang	6	1 845	1 455	6	1 845	1 455
7. Margosono	3	833	646	3	833	646
8. Plosowangi	5	1 596	1 224	5	1 596	1 224
9. Boja	5	1 224	986	5	1 224	986
10. Tersono	7	2 376	1 888	7	2 376	1 888
11. Pujut	5	1 923	1 421	5	1 923	1 421
12. Tanjungsari	5	1 711	1 321	5	1 711	1 321
13. Kranggan	8	2 940	2 349	8	2 940	2 349
14. Kebumen	7	2 736	2 160	7	2 736	2 160
15. Tegalombo	4	1 441	1 045	4	1 441	1 045
16. Satriyan	4	1 428	1 169	4	1 428	1 169
17. Rejosari Barat	6	2 062	1 690	6	2 062	1 690
18. Rejosari Timur	3	1 092	817	3	1 092	817
19. Harjowinangun Barat	3	999	770	3	999	770
20. Harjowinangun Timur	2	917	757	2	917	757
Jumlah	92	31 496	24 627	92	31 496	24 627

Sumber : KPU Kabupaten Batang

Tabel 2.8 Jumlah Pemilih dan Pengguna Hak Pilih Pemilu Kepala Daerah Batang 2017 di Kecamatan Tersono

Desa	Pemilih	Pengguna Hak Pilih		
		Suara Sah	Suara Tidak Sah	Jumlah
(1)	(2)	(3)	(4)	(5)
1 Banteng	1 310	1 018	11	1 029
2 Boja	1 349	976	12	988
3 Gondo	1 276	937	13	950
4 Harjowinangun B	1 019	759	25	784
5 Harjowinangun T	944	745	5	750
6 Kebumen	2 830	2 036	26	2 062
7 Kranggan	2 992	2 226	47	2 273
8 Margosono	841	671	2	673
9 Plosowangi	1 597	1 236	19	1 255
10 Pujut	1 955	1 417	13	1 43
11 Rejosari Barat	2 019	1 628	28	1 656
12 Rejosari Timur	1 125	844	12	856
13 Satriyan	1 502	1 093	37	1 130
14 Sendang	897	683	9	692
15 Sidalang	1 840	1 362	29	1 391
16 Sumurbanger	1 781	1 27	23	1 293
17 Tanjungsari	1 743	1 272	38	1 31
18 Tegalombo	1 469	946	10	956
19 Tersono	2 408	1 86	51	1 911
20 Wanar	1 268	871	28	899
Jumlah	32 165	2 385	438	24 288

Sumber : KPU Kabupaten Batang

Tabel 2.9 Hasil Perolehan Suara Pemilu Kepala Daerah Batang 2017
di Kecamatan Tersono

Desa	Pasangan Calon				Jumlah
	I	II	III	IV	
(1)	(2)	(3)	(4)	(5)	(6)
1 Banteng	432	409	169	8	1 018
2 Boja	348	509	115	4	976
3 Gondo	343	334	254	6	937
4 Harjowinangun B	335	246	173	5	759
5 Harjowinangun T	401	120	224	-	745
6 Kebumen	1 345	444	239	8	2 036
7 Kranggan	1 510	496	189	31	2 226
8 Margosono	338	166	164	3	671
9 Plosowangi	750	396	81	9	1 236
10 Pujut	661	279	474	3	1 417
11 Rejosari Barat	776	697	140	15	1 628
12 Rejosari Timur	385	139	315	5	844
13 Satriyan	570	373	142	8	1 093
14 Sendang	286	170	217	10	683
15 Sidalang	808	226	315	13	1 362
16 Sumurbanger	901	199	163	7	1 270
17 Tanjungsari	898	203	165	6	1 272
18 Tegalombo	526	354	64	2	946
19 Tersono	918	347	582	13	1 860
20 Wanar	683	163	18	7	871
Jumlah	13 214	6 270	4 203	163	2 385

Pasangan Calon Bupati/Wakil Bupati:

- I H. Wihaji, S.Ag, M.Pd. dan Suyono, S.IP, M.Si.
- II dr. Lafran Pancaputranto, Sp.OG (K) dan H. Nurhaji Slamet Urip
- III AS. Burhan, S.Ag dan Acara Ariani, S.Psi
- IV Akhmad Faizin, ST dan Erna Yuniwati

Sumber : KPU Kabupaten Batang

Tabel 2.10 Jumlah Pemilih dan Pengguna Hak Pilih Pemilu Kepala Daerah Jawa Tengah 2018 di Kecamatan Tersono

Desa	Pemilih	Pengguna Hak Pilih		
		Suara Sah	Suara Tidak Sah	Jumlah
(1)	(2)	(3)	(4)	(5)
1 Banteng	1 285	812	26	838
2 Boja	1 226	779	37	816
3 Gondo	1 256	771	26	797
4 Harjowinangun B	1 000	583	19	602
5 Harjowinangun T	941	612	11	623
6 Kebumen	2 814	1 562	45	1 607
7 Kranggan	2 855	1 933	47	1980
8 Margosono	832	586	53	639
9 Plosowangi	1 606	1 003	102	1 105
10 Pujut	1 930	1 164	24	1 188
11 Rejosari Barat	2 022	1 372	35	1 407
12 Rejosari Timur	1 106	684	40	724
13 Satriyan	1 490	891	38	929
14 Sendang	880	622	16	638
15 Sidalang	1 836	1 252	55	1 307
16 Sumurbanger	1 761	932	47	979
17 Tanjungsari	1 713	1 140	30	1 170
18 Tegalombo	1 427	766	16	782
19 Tersono	2 348	1 600	76	1 676
20 Wanar	1 249	672	33	705
Jumlah	31 577	19 736	776	20 512

Sumber : KPU Kabupaten Batang

Tabel 2.11 Hasil Perolehan Suara Pemilu Kepala Daerah Jawa Tengah 2018 di Kecamatan Tersono

Desa	Pasangan Calon		
	I	II	Jumlah
(1)	(2)	(3)	(4)
1 Banteng	621	191	838
2 Boja	536	243	816
3 Gondo	512	259	797
4 Harjowinangun B	272	311	602
5 Harjowinangun T	384	228	623
6 Kebumen	819	743	1607
7 Kranggan	583	1350	1980
8 Margosono	383	203	639
9 Plosowangi	682	321	1105
10 Pujut	657	507	1188
11 Rejosari Barat	826	546	1407
12 Rejosari Timur	346	338	724
13 Satriyan	483	408	929
14 Sendang	388	234	638
15 Sidalang	903	349	1307
16 Sumurbanger	484	448	979
17 Tanjungsari	455	685	1170
18 Tegalombo	412	354	782
19 Tersono	727	873	1676
20 Wanar	427	245	705
Jumlah	10900	8836	20512

Pasangan Calon Gubernur/Wakil Gubernur :

I H. Ganjar Pranowo, S H, M IP dan H. Taj Yasin

II H. Sudirman Said dan Hj. Ida Fauziyah

Sumber : KPU Kabupaten Batang

BAB 3



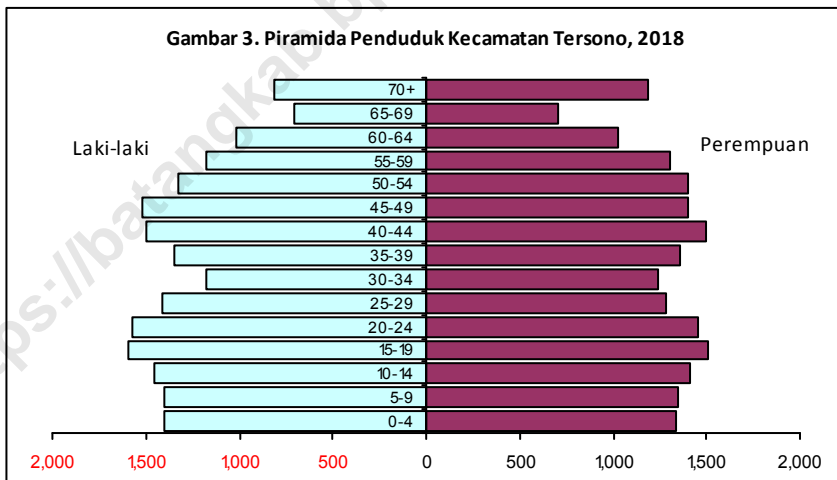
**PENDUDUK DAN
KETENAGAKERJAAN**

Kecamatan Dalam Angka 2019

BAB III PENDUDUK DAN KETENAGAKERJAAN

Berdasarkan hasil proyeksi penduduk Hasil SP2010, jumlah penduduk Kecamatan Tersono tahun 2018 adalah sebanyak 38.851 jiwa. Dari hasil proyeksi tersebut, diperoleh rasio jenis kelamin penduduk Kecamatan Tersono dibawah 100 yaitu sebesar 99,77. Hal ini menggambarkan bahwa jumlah penduduk perempuan lebih banyak daripada jumlah penduduk laki-laki.

Kepadatan penduduk menunjukkan jumlah rata-rata penduduk pada setiap km^2 . Peningkatan jumlah penduduk memberi dampak semakin padatnya penduduk di suatu wilayah. Kepadatan penduduk selama waktu empat tahun terakhir 2015–2018 cenderung mengalami kenaikan, pada tahun 2015 tercatat 758 jiwa/ km^2 , pada tahun 2016 sebesar 772 jiwa/ km^2 , pada tahun 2017 adalah 780 jiwa/ km^2 , dan pada tahun 2018 mejadi 788 jiwa/ km^2 . Wilayah terpadat tercatat di Desa Tersono yaitu 1.587 jiwa/ km^2 .



Tabel 3.1 Jumlah Penduduk Menurut Jenis Kelamin dan Sex Rasio di Kecamatan Tersono, 2018

Desa	Penduduk (jiwa)			Sex Rasio	
	Laki-laki	Perempuan	Jumlah		
(1)	(2)	(3)	(4)	(5)	
1 Sendang	589	585	1 174	100,68	
2 Gondo	842	834	1 676	100,96	
3 Banteng	825	832	1 657	99,16	
4 Wanar	661	710	1 371	93,10	
5 Sumurbanger	1 085	1 051	2 136	103,24	
6 Sidalang	1 121	1 149	2 270	97,56	
7 Margosono	467	511	978	91,39	
8 Plosowangi	909	891	1 800	102,02	
9 Boja	719	722	1 441	99,58	
10 Tersono	1 411	1 450	2 861	97,31	
11 Pujut	1 158	1 118	2 276	103,58	
12 Tanjungsari	1 033	1 088	2 121	94,94	
13 Kranggan	1 752	1 651	3 403	106,12	
14 Kebumen	1 726	1 798	3 524	96,00	
15 Tegalombo	912	920	1 832	99,13	
16 Satriyan	905	951	1 856	95,16	
17 Rejosari Barat	1 429	1 354	2 783	105,54	
18 Rejosari Timur	634	622	1 256	101,93	
19 Harjowinangun Barat	656	629	1 285	104,29	
20 Harjowinangun Timur	569	582	1 151	97,77	
Jumlah	2018	19 403	19 448	38 851	99,77
	2017	19 222	19 250	38 472	99 85

Sumber : Proyeksi Penduduk Hasil SP2010

Tabel 3.2 Jumlah Penduduk Menurut Kelompok Umur dan Jenis Kelamin di Kecamatan Tersono, 2018

Kelompok Umur	Laki-laki	Perempuan	Jumlah	
(1)	(2)	(3)	(4)	
0-9	2801	2688	5489	
10-14	1453	1414	2867	
15 - 19	1594	1504	3098	
20 - 24	1567	1457	3024	
25 - 29	1413	1279	2692	
30 - 34	1180	1241	2421	
35 - 39	1352	1354	2706	
40 - 44	1499	1492	2991	
45 - 49	1521	1398	2919	
50 - 54	1322	1397	2719	
55 +	3701	4224	7925	
Jumlah				
	2018	19 403	19 448	38 851
	2017	19 222	19 250	38 472

Sumber : Proyeksi Penduduk Hasil SP2010

Tabel 3.3 Jumlah Penduduk Menurut Kelompok Umur dan Desa di Kecamatan Tersono, 2018

Desa	Kelompok Umur				
	0 - 9	10 - 14	15 - 19	20 - 24	
(1)	(2)	(3)	(4)	(5)	
1 Sendang	167	72	92	107	
2 Gondo	242	129	142	113	
3 Banteng	245	125	129	126	
4 Wanar	232	98	81	93	
5 Sumurbanger	352	182	174	147	
6 Sidalang	371	199	170	180	
7 Margosono	165	76	59	87	
8 Plosowangi	251	128	157	153	
9 Boja	200	112	126	101	
10 Tersono	352	206	258	216	
11 Pujut	359	170	187	179	
12 Tanjungsari	227	173	194	161	
13 Kranggan	471	251	278	302	
14 Kebumen	457	247	280	259	
15 Tegalombo	290	124	132	146	
16 Satriyan	309	111	143	155	
17 Rejosari Barat	353	187	172	216	
18 Rejosari Timur	147	77	106	90	
19 Harjowinangun Barat	153	106	115	102	
20 Harjowinangun Timur	146	94	103	91	
Jumlah	2018	5 489	2 867	3 098	3 024
	2017	5 522	2 859	3 118	2 983

Sumber : Proyeksi Penduduk Hasil SP2010

Lanjutan Tabel 3.3

Desa	Kelompok Umur				
	25 - 29	30 - 34	35 - 39	40 - 44	
(1)	(6)	(7)	(8)	(9)	
1 Sendang	78	53	82	81	
2 Gondo	99	84	99	141	
3 Banteng	100	105	89	141	
4 Wanar	97	106	82	113	
5 Sumurbanger	186	127	180	162	
6 Sidalang	157	150	161	170	
7 Margosono	57	51	81	73	
8 Plosowangi	108	120	107	141	
9 Boja	78	100	153	88	
10 Tersono	226	182	210	202	
11 Pujut	168	163	147	173	
12 Tanjungsari	129	129	133	161	
13 Kranggan	240	232	219	301	
14 Kebumen	260	205	263	276	
15 Tegalombo	141	105	152	107	
16 Satriyan	133	116	106	119	
17 Rejosari Barat	182	152	183	249	
18 Rejosari Timur	95	70	81	108	
19 Harjowinangun Barat	83	90	94	101	
20 Harjowinangun Timur	75	81	84	84	
Jumlah	2018	2 692	2 421	2 706	2 991
	2017	2 644	2 444	2 722	2 976

Sumber : Proyeksi Penduduk Hasil SP2010

Lanjutan Tabel 3.3

Desa	Kelompok Umur				
	45 - 49	50 - 54	55 +	Jumlah	
(1)	(10)	(11)	(12)	(13)	
1 Sendang	87	76	279	1 174	
2 Gondo	125	99	403	1 676	
3 Banteng	133	100	364	1 657	
4 Wanar	102	98	269	1 371	
5 Sumurbanger	161	163	302	2 136	
6 Sidalang	177	163	372	2 270	
7 Margosono	64	71	194	978	
8 Plosowangi	114	128	393	1 800	
9 Boja	66	106	311	1 441	
10 Tersono	226	179	604	2 861	
11 Pujut	165	135	430	2 276	
12 Tanjungsari	164	201	449	2 121	
13 Kranggan	267	254	588	3 403	
14 Kebumen	270	251	756	3 524	
15 Tegalombo	105	100	430	1 832	
16 Satriyan	152	116	396	1 856	
17 Rejosari Barat	245	224	620	2 783	
18 Rejosari Timur	109	86	287	1 256	
19 Harjowinangun Barat	98	89	254	1 285	
20 Harjowinangun Timur	89	80	224	1 151	
Jumlah	2018	2 919	2 719	7 925	38 851
	2017	2 909	2 679	7 616	38 472

Sumber : Proyeksi Penduduk Hasil SP2010

Tabel 3.4 Jumlah Penduduk Menurut Status Kewarganegaraan di Kecamatan Tersono, 2018

Desa	Status Kewarganegaraan (jiwa)			
	WNI	WNA	Jumlah	
(1)	(2)	(3)	(5)	
1 Sendang	1 174	-	1 174	
2 Gondo	1 676	-	1 676	
3 Banteng	1 657	-	1 657	
4 Wanar	1 371	-	1 371	
5 Sumurbanger	2 136	-	2 136	
6 Sidalang	2 270	-	2 270	
7 Margosono	978	-	978	
8 Plosowangi	1 800	-	1 800	
9 Boja	1 441	-	1 441	
10 Tersono	2 861	-	2 861	
11 Pujut	2 276	-	2 276	
12 Tanjungsari	2 121	-	2 121	
13 Kranggan	3 403	-	3 403	
14 Kebumen	3 524	-	3 524	
15 Tegalombo	1 832	-	1 832	
16 Satriyan	1 856	-	1 856	
17 Rejosari Barat	2 783	-	2 783	
18 Rejosari Timur	1 256	-	1 256	
19 Harjowinangun Barat	1 285	-	1 285	
20 Harjowinangun Timur	1 151	-	1 151	
Jumlah	2018	38 851	-	38 851
	2017	38 472	-	38 472

Sumber : Proyeksi Penduduk Hasil SP2010

Tabel 3.5 Jumlah Penduduk Menurut Agama di Kecamatan Tersono, 2018

Desa		Agama				
		Islam	Katolik	Protestan	Hindu	Budha
(1)		(2)	(3)	(5)	(6)	(7)
1	Sendang	1 174	-	-	-	-
2	Gondo	1 676	-	-	-	-
3	Banteng	1 657	-	-	-	-
4	Wanar	1 371	-	-	-	-
5	Sumurbanger	2 135	-	1	-	-
6	Sidalang	2 270	-	-	-	-
7	Margosono	978	-	-	-	-
8	Plosowangi	1 800	-	-	-	-
9	Boja	1 441	-	-	-	-
10	Tersono	2 820	37	3	-	1
11	Pujut	2 275	1	-	-	-
12	Tanjungsari	2 109	11	1	-	-
13	Kranggan	3 403	-	-	-	-
14	Kebumen	3 524	-	-	-	-
15	Tegalombo	1 829	3	-	-	-
16	Satriyan	1 856	-	-	-	-
17	Rejosari Barat	2 780	3	-	-	-
18	Rejosari Timur	1 252	4	-	-	-
19	Harjowinangun Barat	1 285	-	-	-	-
20	Harjowinangun Timur	1 151	-	-	-	-
Jumlah	2018	38 785	60	5	-	1
	2017	38 410	58	4	-	-

Sumber : Proyeksi Penduduk Hasil SP2010

Tabel 3.6 Kepadatan Penduduk per Hektar dan Km² di Kecamatan Tersono, 2018

Desa	Luas Desa		Jumlah Penduduk	Kepadatan Penduduk		
	Hektar	Km ²		per Ha	per Km ²	
(1)	(2)	(3)	(4)	(5)	(6)	
1 Sendang	194,40	1,94	1 174	6,04	604	
2 Gondo	254,18	2,54	1 676	6,59	659	
3 Banteng	201,49	2,02	1 657	8,22	822	
4 Wanar	473,85	4,74	1 371	2,89	289	
5 Sumurbanger	215,00	2,15	2 136	9,93	993	
6 Sidalang	359,38	3,59	2 270	6,32	632	
7 Margosono	161,92	1,62	978	6,04	604	
8 Plosowangi	177,18	1,77	1 800	10,16	1016	
9 Boja	175,37	1,75	1 441	8,22	822	
10 Tersono	180,23	1,80	2 861	15,87	1587	
11 Pujut	193,96	1,94	2 276	11,73	1173	
12 Tanjungsari	160,53	1,61	2 121	13,21	1321	
13 Kranggan	367,65	3,68	3 403	9,26	926	
14 Kebumen	417,76	4,18	3 524	8,44	844	
15 Tegalombo	374,00	3,74	1 832	4,90	490	
16 Satriyan	209,31	2,09	1 856	8,87	887	
17 Rejosari Barat	207,66	2,08	2 783	13,40	1340	
18 Rejosari Timur	121,63	1,22	1 256	10,33	1033	
19 Harjowinangun Barat	109,75	1,10	1 285	11,71	1171	
20 Harjowinangun Timur	377,73	3,78	1 151	3,05	305	
Jumlah	2018	4 932,98	49,33	38 851	7,88	788
	2017	4 932,98	49,33	38 472	7,80	780

Sumber : Proyeksi Penduduk Hasil SP2010

BAB 4



SOSIAL

Kecamatan Dalam Angka 2019

BAB IV SOSIAL

Fasilitas pendidikan merupakan aspek yang perlu mendapat perhatian utama oleh pihak terkait. Sarana dan prasarana yang baik akan menunjang berjalannya proses pendidikan. Penduduk merupakan pelaku dalam kegiatan pembangunan. Kualitas penduduk yang baik salah satunya terlihat dari tingkat pendidikannya. Salah satu usaha yang dapat dilakukan oleh pemerintah dengan peningkatan ketersediaan fasilitas pendidikan di suatu wilayah.

Berikut jumlah sarana pendidikan setingkat SD sebanyak 30 sekolah, dengan jumlah 223 guru dan murid 2.348 murid, setingkat SMP sebanyak 4 sekolah, dengan jumlah 70 guru orang dan 918 murid, setingkat SMA sebanyak 2 sekolah, dengan jumlah 29 guru dan 253 murid.

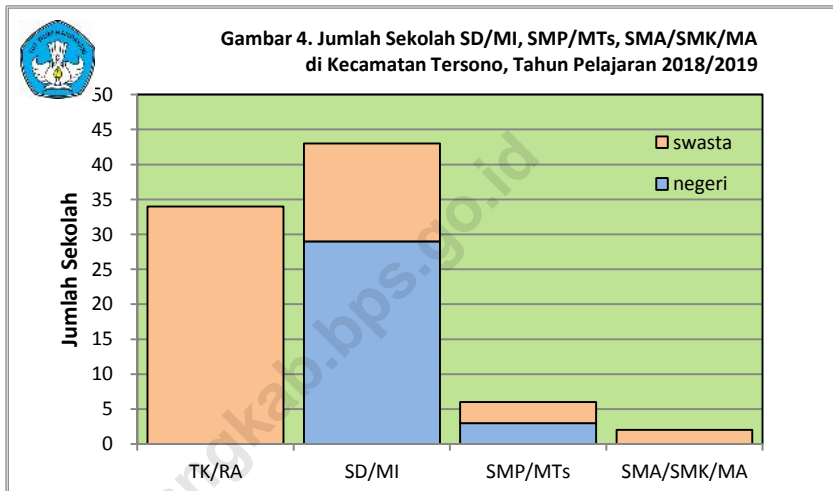
Sedangkan dibawah naungan Kementerian Agama, jumlah MI sebanyak 13 sekolah, dengan jumlah 100 guru dan 1.342 murid, MTs sebanyak 2 sekolah, dengan jumlah 35 guru dan murid 623 murid.

Masih berkaitan dengan penduduk sebagai subyek dan obyek pembangunan, kesehatan merupakan salah satu faktor yang perlu diperhatikan oleh semua pihak, baik masyarakat umum maupun pemerintah. Peran pemerintah dalam masalah pembangunan kesehatan masyarakat disini salah satunya adalah sebagai penyedia fasilitas kesehatan beserta tenaga kesehatannya. Ketersedian dan kemudahan memperoleh fasilitas kesehatan berdampak pada semakin mudahnya masyarakat mendapatkan pelayanan medis secara lebih baik.

Sarana kesehatan yang ada antara lain puskesmas perawatan 1 unit, puskesmas pembantu 2 unit, posyandu 60 unit, praktek dokter perseorangan 2 unit dan apotik 3 unit. Sedangkan tenaga kesehatan yang ada antara lain, dokter umum 2 orang, perawat 8 orang, dan bidan 24 orang.

Jumlah peserta KB akseptor mandiri pada masyarakat di Kecamatan Tersono pada tahun 2018 mencapai 3.618 peserta. Menurut Undang-undang RI Nomor 52 Tahun 2009 keluarga berencana adalah upaya mengatur kelahiran anak, jarak dan usia ideal melahirkan, mengatur kehamilan melalui promosi, perlindungan dan bantuan sesuai hak reproduksi untuk mewujudkan

keluarga yang berkualitas. Peserta KB dengan metode kontrasepsi terbanyak digunakan dengan metode suntik.



Tabel 4.1 Banyaknya Sekolah Taman Kanak-kanak dan Raudhatul Athfal di Kecamatan Tersono Tahun Pelajaran 2018/2019

Desa	TK		RA	
	Negeri	Swasta	Negeri	Swasta
(1)	(2)	(3)	(4)	(5)
1 Sendang	-	1	-	-
2 Gondo	-	1	-	-
3 Banteng	-	1	-	-
4 Wanar	-	1	-	1
5 Sumurbanger	-	1	-	-
6 Sidalang	-	1	-	1
7 Margosono	-	1	-	-
8 Plosowangi	-	1	-	-
9 Boja	-	2	-	-
10 Tersono	-	1	-	-
11 Pujut	-	2	-	-
12 Tanjungsari	-	3	-	-
13 Kranggan	-	4	-	1
14 Kebumen	-	1	-	1
15 Tegalombo	-	1	-	-
16 Satriyan	-	2	-	1
17 Rejosari Barat	-	2	-	-
18 Rejosari Timur	-	1	-	-
19 Harjowinangun Barat	-	1	-	1
20 Harjowinangun Timur	-	1	-	-
Jumlah	-	29	-	6

Sumber : Dinas Pendidikan dan Kebudayaan Kabupaten Batang

Tabel 4.2 Banyaknya Sekolah Dasar dan Madrasah Ibtidaiyah di Kecamatan Tersono Tahun Pelajaran 2018/2019

Desa	SD		MI	
	Negeri	Swasta	Negeri	Swasta
(1)	(2)	(3)	(4)	(5)
1 Sendang	1	-	-	1
2 Gondo	2	-	-	-
3 Banteng	1	-	-	-
4 Wanar	1	-	-	1
5 Sumurbanger	1	-	-	-
6 Sidalang	2	-	-	1
7 Margosono	1	-	-	-
8 Plosowangi	1	-	-	1
9 Boja	2	-	-	-
10 Tersono	2	-	-	-
11 Pujut	2	-	-	-
12 Tanjungsari	1	-	-	2
13 Kranggan	2	1	-	2
14 Kebumen	2	-	-	1
15 Tegalombo	2	-	-	-
16 Satriyan	2	-	-	1
17 Rejosari Barat	1	-	-	1
18 Rejosari Timur	1	-	-	1
19 Harjowinangun Barat	1	-	-	1
20 Harjowinangun Timur	1	-	-	-
Jumlah	29	1	-	13

Sumber : Dinas Pendidikan dan Kebudayaan Kabupaten Batang

Tabel 4.3 Banyaknya Sekolah Menengah Pertama dan Madrasah Tsanawiyah di Kecamatan Tersono Tahun Pelajaran 2018/2019

Desa	SMP		MTs	
	Negeri	Swasta	Negeri	Swasta
(1)	(2)	(3)	(4)	(5)
1 Sendang	-	-	-	-
2 Gondo	-	-	-	-
3 Banteng	-	-	-	-
4 Wanar	-	-	-	-
5 Sumurbanger	-	-	-	-
6 Sidalang	1	-	-	-
7 Margosono	-	-	-	-
8 Plosowangi	-	-	-	-
9 Boja	-	-	-	-
10 Tersono	1	-	-	-
11 Pujut	-	-	-	-
12 Tanjungsari	-	-	-	2
13 Kranggan	-	-	-	-
14 Kebumen	-	-	-	-
15 Tegalombo	-	-	-	-
16 Satriyan	-	-	-	-
17 Rejosari Barat	-	-	-	-
18 Rejosari Timur	-	1	-	-
19 Harjowinangun Barat	1	-	-	-
20 Harjowinangun Timur	-	-	-	-
Jumlah	3	1	-	2

Sumber : Dinas Pendidikan dan Kebudayaan Kabupaten Batang

Tabel 4.4 Banyaknya Sekolah Menengah Atas, Kejuruan dan Madrasah Aliyah di Kecamatan Tersono Tahun Pelajaran 2018/2019

Desa	SMA		SMK		MA	
	Negeri	Swasta	Negeri	Swasta	Negeri	Swasta
(1)	(2)	(3)	(4)	(5)	(6)	(7)
1 Sendang	-	-	-	-	-	-
2 Gondo	-	-	-	-	-	-
3 Banteng	-	-	-	-	-	-
4 Wanar	-	-	-	-	-	-
5 Sumurbanger	-	-	-	-	-	-
6 Sidalang	-	-	-	-	-	-
7 Margosono	-	-	-	-	-	-
8 Plosowangi	-	-	-	-	-	-
9 Boja	-	-	-	-	-	-
10 Tersono	-	1	-	-	-	-
11 Pujut	-	-	-	-	-	-
12 Tanjungsari	-	-	-	-	-	-
13 Kranggan	-	-	-	-	-	-
14 Kebumen	-	-	-	-	-	-
15 Tegalombo	-	-	-	-	-	-
16 Satriyan	-	-	-	-	-	-
17 Rejosari Barat	-	1	-	-	-	-
18 Rejosari Timur	-	-	-	-	-	-
19 Harjowinangun Barat	-	-	-	-	-	-
20 Harjowinangun Timur	-	-	-	-	-	-
Jumlah	-	2	-	-	-	-

Sumber : Dinas Pendidikan dan Kebudayaan Kabupaten Batang

Tabel 4.5 Banyaknya MuridTaman Kanak-kanak dan Raudhatul Athfal di Kecamatan Tersono Tahun Pelajaran 2018/2019

Desa	TK		RA	
	Negeri	Swasta	Negeri	Swasta
(1)	(2)	(3)	(4)	(5)
1 Sendang	-	37	-	-
2 Gondo	-	25	-	-
3 Banteng	-	53	-	-
4 Wanar	-	29	-	25
5 Sumurbanger	-	36	-	-
6 Sidalang	-	29	-	72
7 Margosono	-	26	-	-
8 Plosowangi	-	54	-	-
9 Boja	-	31	-	-
10 Tersono	-	49	-	-
11 Pujut	-	78	-	-
12 Tanjungsari	-	94	-	-
13 Kranggan	-	102	-	21
14 Kebumen	-	37	-	60
15 Tegalombo	-	58	-	-
16 Satriyan	-	36	-	21
17 Rejosari Barat	-	99	-	-
18 Rejosari Timur	-	24	-	-
19 Harjowinangun Barat	-	15	-	73
20 Harjowinangun Timur	-	33	-	-
Jumlah	-	945	-	272

Sumber : Dinas Pendidikan dan Kebudayaan Kabupaten Batang

Tabel 4.6 Banyaknya Murid Sekolah Dasar dan Madrasah Ibtidaiyah di Kecamatan Tersono Tahun Pelajaran 2018/2019

Desa	SD		MI	
	Negeri	Swasta	Negeri	Swasta
(1)	(2)	(3)	(4)	(5)
1 Sendang	88	-	-	32
2 Gondo	150	-	-	-
3 Banteng	149	-	-	-
4 Wanar	72	-	-	59
5 Sumurbanger	186	-	-	-
6 Sidalang	127	-	-	136
7 Margosono	66	-	-	-
8 Plosowangi	111	-	-	62
9 Boja	141	-	-	-
10 Tersono	125	-	-	-
11 Pujut	189	-	-	-
12 Tanjungsari	42	-	-	429
13 Kranggan	106	93	-	176
14 Kebumen	170	-	-	124
15 Tegalombo	156	-	-	-
16 Satriyan	93	-	-	66
17 Rejosari Barat	128	-	-	113
18 Rejosari Timur	59	-	-	54
19 Harjowinangun Barat	34	-	-	91
20 Harjowinangun Timur	63	-	-	-
Jumlah	2 255	93	-	1 342

Sumber : Dinas Pendidikan dan Kebudayaan Kabupaten Batang

Tabel 4.7 Banyaknya Murid Sekolah Menengah Pertama dan Madrasah Tsanawiyah di Kecamatan Tersono Tahun Pelajaran 2018/2019

Desa	SMP		MTs	
	Negeri	Swasta	Negeri	Swasta
(1)	(2)	(3)	(4)	(5)
1 Sendang	-	-	-	-
2 Gondo	-	-	-	-
3 Banteng	-	-	-	-
4 Wanar	-	-	-	-
5 Sumurbanger	-	-	-	-
6 Sidalang	254	-	-	-
7 Margosono	-	-	-	-
8 Plosowangi	-	-	-	-
9 Boja	-	-	-	-
10 Tersono	444	-	-	-
11 Pujut	-	-	-	-
12 Tanjungsari	-	-	-	623
13 Kranggan	-	-	-	-
14 Kebumen	-	-	-	-
15 Tegalombo	-	-	-	-
16 Satriyan	-	-	-	-
17 Rejosari Barat	-	-	-	-
18 Rejosari Timur	-	51	-	-
19 Harjowinangun Barat	169	-	-	-
20 Harjowinangun Timur	-	-	-	-
Jumlah	867	51	-	623

Sumber : Dinas Pendidikan dan Kebudayaan Kabupaten Batang

Tabel 4.8 Banyaknya Murid Sekolah Menengah Atas, Kejuruan dan Madrasah Aliyah di Kecamatan Tersono Tahun Pelajaran 2018/2019

Desa	SMA		SMK		MA	
	Negeri	Swasta	Negeri	Swasta	Negeri	Swasta
(1)	(2)	(3)	(4)	(5)	(6)	(7)
1 Sendang	-	-	-	-	-	-
2 Gondo	-	-	-	-	-	-
3 Banteng	-	-	-	-	-	-
4 Wanar	-	-	-	-	-	-
5 Sumurbanger	-	-	-	-	-	-
6 Sidalang	-	-	-	-	-	-
7 Margosono	-	-	-	-	-	-
8 Plosowangi	-	-	-	-	-	-
9 Boja	-	-	-	-	-	-
10 Tersono	-	218	-	-	-	-
11 Pujut	-	-	-	-	-	-
12 Tanjungsari	-	-	-	-	-	-
13 Kranggan	-	-	-	-	-	-
14 Kebumen	-	-	-	-	-	-
15 Tegalombo	-	-	-	-	-	-
16 Satriyan	-	-	-	-	-	-
17 Rejosari Barat	-	35	-	-	-	-
18 Rejosari Timur	-	-	-	-	-	-
19 Harjowinangun Barat	-	-	-	-	-	-
20 Harjowinangun Timur	-	-	-	-	-	-
Jumlah	-	253	-	-	-	-

Sumber : Dinas Pendidikan dan Kebudayaan Kabupaten Batang

Tabel 4.9 Banyaknya GuruTaman Kanak-kanak dan Raudhatul Athfal di Kecamatan Tersono Tahun Pelajaran 2018/2019

Desa	TK		RA	
	PNS	Non PNS	PNS	Non PNS
(1)	(2)	(3)	(4)	(5)
1 Sendang	-	2	-	-
2 Gondo	-	2	-	-
3 Banteng	-	2	-	-
4 Wanar	-	2	-	1
5 Sumurbanger	-	1	-	-
6 Sidalang	-	2	-	2
7 Margosono	-	2	-	-
8 Plosowangi	-	2	-	-
9 Boja	-	3	-	-
10 Tersono	-	2	-	-
11 Pujut	1	5	-	-
12 Tanjungsari	2	10	-	-
13 Kranggan	3	7	-	1
14 Kebumen	2	1	-	3
15 Tegalombo	-	1	-	-
16 Satriyan	1	1	-	1
17 Rejosari Barat	-	6	-	-
18 Rejosari Timur	1	2	-	-
19 Harjowinangun Barat	-	1	1	2
20 Harjowinangun Timur	-	3	-	-
Jumlah	10	57	1	10

Sumber : Dinas Pendidikan dan Kebudayaan Kabupaten Batang

Tabel 4.10 Banyaknya Guru Sekolah Dasar dan Madrasah Ibtidaiyah di Kecamatan Tersono Tahun Pelajaran 2018/2019

Desa	SD		MI	
	PNS	Non PNS	PNS	Non PNS
(1)	(2)	(3)	(4)	(5)
1 Sendang	4	4	1	4
2 Gondo	5	3	-	-
3 Banteng	1	4	-	-
4 Wanar	5	3	2	5
5 Sumurbanger	7	8	-	-
6 Sidalang	10	5	4	5
7 Margosono	2	5	-	-
8 Plosowangi	6	2	2	5
9 Boja	10	6	-	-
10 Tersono	8	0	-	-
11 Pujut	10	5	-	-
12 Tanjungsari	3	6	10	14
13 Kranggan	8	14	3	11
14 Kebumen	10	6	4	4
15 Tegalombo	10	6	-	-
16 Satriyan	10	6	3	5
17 Rejosari Barat	5	3	2	3
18 Rejosari Timur	6	2	2	4
19 Harjowinangun Barat	5	2	3	4
20 Harjowinangun Timur	5	3	-	-
Jumlah	130	93	36	64

Sumber : Dinas Pendidikan dan Kebudayaan Kabupaten Batang

Tabel 4.11 Banyaknya Guru Sekolah Menengah Pertama dan Madrasah Tsanawiyah di Kecamatan Tersono Tahun Pelajaran 2018/2019

Desa	SMP		MTs	
	PNS	Non PNS	PNS	Non PNS
(1)	(2)	(3)	(4)	(5)
1 Sendang	-	-	-	-
2 Gondo	-	-	-	-
3 Banteng	-	-	-	-
4 Wanar	-	-	-	-
5 Sumurbanger	-	-	-	-
6 Sidalang	13	2	-	-
7 Margosono	-	-	-	-
8 Plosowangi	-	-	-	-
9 Boja	-	-	-	-
10 Tersono	18	8	-	-
11 Pujut	-	-	-	-
12 Tanjungsari	-	-	5	30
13 Kranggan	-	-	-	-
14 Kebumen	-	-	-	-
15 Tegalombo	-	-	-	-
16 Satriyan	-	-	-	-
17 Rejosari Barat	-	-	-	-
18 Rejosari Timur	-	13	-	-
19 Harjowinangun Barat	14	2	-	-
20 Harjowinangun Timur	-	-	-	-
Jumlah	45	25	5	30

Sumber : Dinas Pendidikan dan Kebudayaan Kabupaten Batang

Tabel 4.12 Banyaknya Guru Sekolah Menengah Atas, Kejuruan dan Madrasah Aliyah di Kecamatan Tersono Tahun Pelajaran 2018/2019

Desa	SMA		SMK		MA	
	PNS	Non PNS	PNS	Non PNS	PNS	Non PNS
(1)	(2)	(3)	(4)	(5)	(6)	(7)
1 Sendang	-	-	-	-	-	-
2 Gondo	-	-	-	-	-	-
3 Banteng	-	-	-	-	-	-
4 Wanar	-	-	-	-	-	-
5 Sumurbanger	-	-	-	-	-	-
6 Sidalang	-	-	-	-	-	-
7 Margosono	-	-	-	-	-	-
8 Plosowangi	-	-	-	-	-	-
9 Boja	-	-	-	-	-	-
10 Tersono	-	21	-	-	-	-
11 Pujut	-	-	-	-	-	-
12 Tanjungsari	-	-	-	-	-	-
13 Kranggan	-	-	-	-	-	-
14 Kebumen	-	-	-	-	-	-
15 Tegalombo	-	-	-	-	-	-
16 Satriyan	-	-	-	-	-	-
17 Rejosari Barat	-	8	-	-	-	-
18 Rejosari Timur	-	-	-	-	-	-
19 Harjowinangun Barat	-	-	-	-	-	-
20 Harjowinangun Timur	-	-	-	-	-	-
Jumlah	-	29	-	-	-	-

Sumber : Dinas Pendidikan dan Kebudayaan Kabupaten Batang

Tabel 4.13 Jumlah Tempat Ibadah di Kecamatan Tersono,2018

Desa	Masjid	Mushola	Gereja	Pura	Vihara	Jumlah
(1)	(2)	(3)	(4)	(5)	(6)	(7)
1 Sendang	5	8	-	-	-	13
2 Gondo	2	7	-	-	-	9
3 Banteng	5	6	-	-	-	11
4 Wanar	3	10	-	-	-	13
5 Sumurbanger	3	26	-	-	-	29
6 Sidalang	5	16	-	-	-	21
7 Margosono	3	9	-	-	-	12
8 Plosowangi	3	7	-	-	-	10
9 Boja	3	7	-	-	-	10
10 Tersono	3	1	-	-	-	13
11 Pujut	3	9	-	-	-	12
12 Tanjungsari	2	12	-	-	-	14
13 Kranggan	4	9	-	-	-	13
14 Kebumen	3	6	-	-	-	9
15 Tegalombo	2	12	-	-	-	14
16 Satriyan	2	4	-	-	-	6
17 Rejosari Barat	3	17	-	-	-	20
18 Rejosari Timur	2	14	-	-	-	16
19 Harjowinangun Barat	6	9	-	-	-	15
20 Harjowinangun Timur	4	11	-	-	-	15
Jumlah	66	209	-	-	-	275

Sumber : KUA Kecamatan Tersono

Tabel 4.14 Banyaknya Nikah Menurut Bulan di Kecamatan Tersono, 2018

	Bulan	Nikah
	(1)	(2)
1	Januari	24
2	Pebruari	20
3	Maret	23
4	April	37
5	Mei	23
6	Juni	9
7	Juli	32
8	Agustus	34
9	September	24
10	Oktober	19
11	Nopember	29
12	Desember	51
	Jumlah	325

Sumber : KUA Kecamatan Tersono

Tabel 4.15 Banyaknya Nikah Menurut Desa di Kecamatan Tersono, 2018

	Desa	Nikah
	(1)	(2)
1	Sendang	11
2	Gondo	18
3	Banteng	13
4	Wanar	16
5	Sumurbanger	26
6	Sidalang	17
7	Margosono	6
8	Plosowangi	14
9	Boja	18
10	Tersono	17
11	Pujut	24
12	Tanjungsari	18
13	Kranggan	28
14	Kebumen	26
15	Tegalombo	26
16	Satriyan	9
17	Rejosari Barat	13
18	Rejosari Timur	7
19	Harjowinangun Barat	11
20	Harjowinangun Timur	7
	Jumlah	325

Sumber : KUA Kecamatan Tersono

Tabel 4.16 Jumlah Jemaah Haji Menurut Jenis Kelamin di Kecamatan Tersono, 2018

	Desa	Laki-laki	Perempuan	Jumlah
	(1)	(2)	(3)	(4)
1	Sendang	1	1	2
2	Gondo	-	-	-
3	Banteng	1	1	2
4	Wanar	1	1	2
5	Sumurbanger	-	-	-
6	Sidalang	-	-	-
7	Margosono	-	-	-
8	Plosowangi	-	-	-
9	Boja	-	-	-
10	Tersono	4	6	10
11	Pujut	2	1	3
12	Tanjungsari	3	3	6
13	Kranggan	3	2	5
14	Kebumen	-	-	-
15	Tegalombo	-	-	-
16	Satriyan	-	1	1
17	Rejosari Barat	1	-	1
18	Rejosari Timur	3	2	5
19	Harjowinangun Barat	6	5	11
20	Harjowinangun Timur	-	1	1
	Jumlah	25	24	49

Sumber: KUA Kecamatan Tersono

Tabel 4.17 Jumlah Jemaah Haji Menurut Jenis Pekerjaan di Kecamatan Tersono, 2018

Desa	PNS	TNI/ Polri	Pedagang	Petani
(1)	(2)	(3)	(4)	(5)
1 Sendang	-	-	-	-
2 Gondo	-	-	-	-
3 Banteng	-	-	-	-
4 Wanar	-	-	-	-
5 Sumurbanger	-	-	-	-
6 Sidalang	-	-	-	-
7 Margosono	-	-	-	-
8 Plosowangi	-	-	-	-
9 Boja	-	-	-	-
10 Tersono	4	-	-	-
11 Pujut	1	-	-	-
12 Tanjungsari	4	-	-	-
13 Kranggan	-	-	-	-
14 Kebumen	-	-	-	-
15 Tegalombo	-	-	-	-
16 Satriyan	-	-	-	-
17 Rejosari Barat	-	-	-	-
18 Rejosari Timur	-	-	-	-
19 Harjowinangun Barat	-	-	-	-
20 Harjowinangun Timur	-	-	-	-
Jumlah	9	-	-	-

Lanjutan Tabel 4.17

Desa	Swasta	Industri RT	Lainnya	Jumlah
(1)	(6)	(7)	(8)	(9)
1 Sendang	1	-	-	1
2 Gondo	-	-	-	-
3 Banteng	2	-	-	2
4 Wanar	-	-	-	-
5 Sumurbanger	-	-	-	-
6 Sidalang	-	-	-	-
7 Margosono	-	-	-	-
8 Plosowangi	-	-	-	-
9 Boja	-	-	-	-
10 Tersono	6	-	-	10
11 Pujut	2	-	-	3
12 Tanjungsari	2	-	-	6
13 Kranggan	5	-	-	5
14 Kebumen	-	-	-	-
15 Tegalombo	-	-	-	-
16 Satriyan	1	-	-	1
17 Rejosari Barat	1	-	-	1
18 Rejosari Timur	5	-	-	5
19 Harjowinangun Barat	11	-	-	11
20 Harjowinangun Timur	1	-	-	1
Jumlah	37	-	-	46

Sumber: KUA Kecamatan Tersono

Tabel 4.18 Jumlah Jemaah Haji Menurut Tingkat Pendidikan di Kecamatan Tersono, 2018

Desa	SD	SLTP	SLTA	Diploma
(1)	(2)	(3)	(4)	(5)
1 Sendang	-	-	2	-
2 Gondo	-	-	-	-
3 Banteng	-	-	2	-
4 Wanar	-	-	2	-
5 Sumurbanger	-	-	-	-
6 Sidalang	-	-	-	-
7 Margosono	-	-	-	-
8 Plosowangi	-	-	-	-
9 Boja	-	-	-	-
10 Tersono	-	1	5	3
11 Pujut	-	-	-	-
12 Tanjungsari	-	-	-	2
13 Kranggan	-	-	5	-
14 Kebumen	-	-	-	-
15 Tegalombo	-	-	-	-
16 Satriyan	-	-	1	-
17 Rejosari Barat	-	-	-	-
18 Rejosari Timur	-	-	5	-
19 Harjowinangun Barat	-	-	10	-
20 Harjowinangun Timur	-	-	1	-
Jumlah	-	1	33	5

Sumber: KUA Kecamatan Tersono

Lanjutan Tabel 4.18

Desa	S-1	S-2	S-3	Jumlah
(1)	(6)	(7)	(8)	(9)
1 Sendang	-	-	-	2
2 Gondo	-	-	-	-
3 Banteng	-	-	-	2
4 Wanar	-	-	-	2
5 Sumurbanger	-	-	-	-
6 Sidalang	-	-	-	-
7 Margosono	-	-	-	-
8 Plosowangi	-	-	-	-
9 Boja	-	-	-	-
10 Tersono	1	-	-	10
11 Pujut	3	-	-	3
12 Tanjungsari	3	1	-	6
13 Kranggan	-	-	-	5
14 Kebumen	-	-	-	-
15 Tegalombo	-	-	-	-
16 Satriyan	-	-	-	1
17 Rejosari Barat	1	-	-	1
18 Rejosari Timur	-	-	-	5
19 Harjowinangun Barat	1	-	-	11
20 Harjowinangun Timur	-	-	-	1
Jumlah	9	1	-	49

Sumber: KUA Kecamatan Tersono

Tabel 4.19 Banyaknya Posyandu Menurut Strata di Kecamatan Tersono, 2018

Desa	Pratama	Madya	Purnama	Mandiri	Jumlah
(1)	(2)	(3)	(4)	(5)	(6)
1 Sendang	-	1	1	2	4
2 Gondo	-	-	2	1	3
3 Banteng	-	-	3	-	3
4 Wanar	-	-	2	-	2
5 Sumurbanger	-	-	-	2	2
6 Sidalang	-	-	3	-	3
7 Margosono	-	-	2	-	2
8 Plosowangi	-	-	4	-	4
9 Boja	-	-	-	3	3
10 Tersono	-	-	2	3	5
11 Pujut	-	-	-	2	2
12 Tanjungsari	-	-	-	6	6
13 Kranggan	-	-	2	3	5
14 Kebumen	-	-	3	-	3
15 Tegalombo	-	-	-	3	3
16 Satriyan	-	-	-	2	2
17 Rejosari Barat	-	-	1	2	3
18 Rejosari Timur	-	-	-	2	2
19 Harjowinangun Barat	-	-	-	1	1
20 Harjowinangun Timur	-	-	2	-	2
Jumlah	-	1	27	32	60

Sumber : PuskesmasKecamatan Tersono

Tabel 4.20 Banyaknya Upaya Kesehatan Bersumberdaya Masyarakat (UKBM)
di Kecamatan Tersono, 2018

Desa	Poskesdes	Polindes	Posbindu
(1)	(2)	(3)	(4)
1 Sendang	1	-	-
2 Gondo	1	-	-
3 Banteng	1	-	-
4 Wanar	1	-	-
5 Sumurbanger	1	-	-
6 Sidalang	-	-	-
7 Margosono	1	-	-
8 Plosowangi	1	-	-
9 Boja	1	-	-
10 Tersono	-	-	-
11 Pujut	1	-	-
12 Tanjungsari	1	-	-
13 Kranggan	1	-	1
14 Kebumen	-	-	-
15 Tegalombo	1	-	-
16 Satriyan	1	-	-
17 Rejosari Barat	1	-	-
18 Rejosari Timur	1	-	-
19 Harjowinangun Barat	1	-	-
20 Harjowinangun Timur	1	-	-
Jumlah	17	-	1

Sumber : Puskesmas Kecamatan Tersono

Tabel 4.21 Jumlah Bidan Desa di Kecamatan Tersono, 2018

Desa	Penugasan	Praktik	Jumlah
(1)	(2)	(3)	(4)
1 Sendang	1	1	2
2 Gondo	1	1	2
3 Banteng	1	-	1
4 Wanar	1	-	1
5 Sumurbanger	1	1	2
6 Sidalang	1	1	2
7 Margosono	1	-	1
8 Plosowangi	1	-	1
9 Boja	1	1	2
10 Tersono	3	3	5
11 Pujut	1	-	1
12 Tanjungsari	2	2	3
13 Kranggan	1	1	2
14 Kebumen	1	1	4
15 Tegalombo	1	1	2
16 Satriyan	1	1	2
17 Rejosari Barat	2	1	4
18 Rejosari Timur	1	-	1
19 Harjowinangun Barat	1	2	2
20 Harjowinangun Timur	1	-	1
Jumlah	24	17	41

Sumber : Puskesmas Kecamatan Tersono

Tabel 4.22 Cakupan Imunisasi Dasar Lengkap Pada Bayi Menurut Desa di Kecamatan Tersono, 2018

Desa	HB	BCG	DPT I HB	DPT II HB	DPT III HB
(1)	(2)	(3)	(4)	(5)	(6)
1 Sendang	16	14	16	16	16
2 Gondo	23	23	33	33	33
3 Banteng	20	21	22	22	22
4 Wanar	19	21	21	21	21
5 Sumurbanger	38	41	37	37	37
6 Sidalang	34	35	34	34	34
7 Margosono	18	19	16	16	16
8 Plosowangi	23	23	20	20	20
9 Boja	20	23	28	28	28
10 Tersono	43	44	43	43	43
11 Pujut	22	25	28	28	28
12 Tanjungsari	26	26	30	30	30
13 Kranggan	55	55	45	45	45
14 Kebumen	54	56	56	56	56
15 Tegalombo	19	23	23	23	23
16 Satriyan	23	22	25	25	25
17 Rejosari Barat	34	32	21	21	21
18 Rejosari Timur	18	19	18	18	18
19 Harjowinangun Barat	11	11	14	14	14
20 Harjowinangun Timur	18	13	13	13	13
Jumlah	534	546	543	543	543

Sumber : Puskesmas Kecamatan Tersono

Lanjutan Tabel 4.22

Desa	Polio I	Polio II	Polio III	Polio IV	Campak
(1)	(2)	(3)	(4)	(5)	(6)
1 Sendang	14	16	16	16	16
2 Gondo	23	33	33	33	23
3 Banteng	21	22	22	22	21
4 Wanar	21	21	21	21	19
5 Sumurbanger	41	37	37	37	39
6 Sidalang	35	34	34	34	40
7 Margosono	19	16	16	16	15
8 Plosowangi	23	20	20	20	19
9 Boja	23	28	28	28	22
10 Tersono	44	43	43	43	58
11 Pujut	25	28	28	28	34
12 Tanjungsari	26	30	30	30	36
13 Kranggan	55	45	45	45	44
14 Kebumen	56	56	56	56	59
15 Tegalombo	23	23	23	23	26
16 Satriyan	22	25	25	25	24
17 Rejosari Barat	32	21	21	21	28
18 Rejosari Timur	19	18	18	18	30
19 Harjowinangun Barat	11	14	14	14	18
20 Harjowinangun Timur	13	13	13	13	10
Jumlah	546	543	543	543	581

Sumber : Puskesmas Kecamatan Tersono

Tabel 4.23 Jumlah Tenaga Medis dan Tenaga Keperawatan Menurut Fasilitas Kesehatan Puskesmas, 2018

Nama Puskesmas / Rincian		Tahun 2018
(1)		(2)
Puskesmas Kecamatan Tersono		
A. Tenaga Medis	Dokter Spesialis	-
	Dokter Umum	2
	Dokter Gigi	-
	Dokter Gigi Spesialis	-
B. Tenaga Keperawatan	Bidan	24
	Perawat	8
	Perawat Gigi	1
	Tenaga Kesehatan Masyarakat	-
	Tenaga Kesehatan Lingkungan	-
	Tenaga Gizi	1
	Tenaga Kefarmasian	1
	Tenaga Administrasi	2
Pekarya	-	

Sumber : Puskesmas Kecamatan Tersono

Tabel 4.24 Jumlah Pengunjung Rawat Jalan Puskesmas Tersono
Menurut Bulan, 2018

Bulan	Mandiri	BPJS	Lainnya	Jumlah
(1)	(2)	(3)	(4)	(5)
1 Januari	1 109	2 414	58	3 581
2 Februari	1 061	2 194	12	3 267
3 Maret	1 128	1 769	19	2 916
4 April	1 226	2 141	23	3 390
5 Mei	923	2 083	30	3 036
6 Juni	685	1 136	22	1 843
7 Juli	1 084	1 957	20	3 061
8 Agustus	1 068	1 573	17	2 658
9 September	1 042	1 711	19	2 772
10 Oktober	1 158	2 981	12	4 151
11 Nopember	1 089	3 168	13	4 270
12 Desember	1 057	3 104	16	4 177
Jumlah	12 630	26 231	261	39 122

Sumber : Puskesmas Tersono

Tabel 4.25 Banyaknya Akseptor Keluarga Berencana Mandiri Menurut Metode Kontrasepsi di Kecamatan Tersono, 2018

Desa	Jenis Kontrasepsi				
	IUD	MOP	MOW	Implan	Suntik
(1)	(2)	(3)	(4)	(5)	(6)
1 Sendang	-	-	2	1	65
2 Gondo	-	-	1	-	91
3 Banteng	1	-	-	2	122
4 Wanar	-	-	-	-	86
5 Sumurbanger	2	-	1	-	148
6 Sidalang	-	-	7	2	130
7 Margosono	-	-	1	-	90
8 Plosowangi	1	-	2	-	128
9 Boja	10	-	5	2	81
10 Tersono	10	2	11	18	237
11 Pujut	7	-	8	4	183
12 Tanjungsari	9	-	12	1	158
13 Kranggan	15	-	10	3	332
14 Kebumen	6	-	1	1	267
15 Tegalombo	-	-	1	2	210
16 Satriyan	3	-	1	1	154
17 Rejosari Barat	9	-	4	3	275
18 Rejosari Timur	9	-	2	-	95
19 Harjowinangun Barat	-	-	1	1	96
20 Harjowinangun Timur	4	-	8	1	85
Jumlah	86	2	78	42	3 033

Sumber : Balai Penyuluh KB Kecamatan Tersono

Lanjutan Tabel 4.25

Desa	Jenis Kontrasepsi			PUS	Persentase
	Pil	Kondom	Jumlah		
(1)	(2)	(3)	(4)	(5)	(6)
1 Sendang	6	2	76	300	25,33
2 Gondo	4	5	101	330	30,61
3 Banteng	3	3	131	357	36,69
4 Wanar	6	4	96	381	25,20
5 Sumurbanger	8	3	162	529	30,62
6 Sidalang	4	5	148	496	29,84
7 Margosono	3	4	98	243	40,33
8 Plosowangi	27	4	162	460	35,22
9 Boja	11	6	115	382	30,10
10 Tersono	23	24	325	623	52,17
11 Pujut	14	13	229	548	41,79
12 Tanjungsari	13	18	211	549	38,43
13 Kranggan	9	7	376	937	40,13
14 Kebumen	12	5	292	729	40,05
15 Tegalombo	12	5	230	453	50,77
16 Satriyan	10	8	177	433	40,88
17 Rejosari Barat	20	19	330	639	51,64
18 Rejosari Timur	13	11	130	319	40,75
19 Harjowinangun Barat	12	14	124	303	40,92
20 Harjowinangun Timur	3	4	105	308	34,09
Jumlah	202	144	3 618	9 319	38,82

Sumber : Balai Penyuluh KB Kecamatan Tersono

Tabel 4.26 Banyaknya Akseptor Keluarga Berencana Pemerintah Menurut Metode Kontrasepsi di Kecamatan Tersono, 2018

Desa	Jenis Kontrasepsi				
	IUD	MOP	MOW	Implan	Suntik
(1)	(2)	(3)	(4)	(5)	(6)
1 Sendang	46	2	5	73	3
2 Gondo	15	24	5	55	6
3 Banteng	32	7	10	35	6
4 Wanar	24	27	19	97	4
5 Sumurbanger	19	24	37	105	8
6 Sidalang	3	20	21	95	8
7 Margosono	1	14	6	28	7
8 Plosowangi	13	35	9	98	5
9 Boja	40	38	3	56	6
10 Tersono	50	6	19	61	7
11 Pujut	20	4	30	85	7
12 Tanjungsari	64	8	14	59	7
13 Kranggan	27	34	14	209	9
14 Kebumen	31	63	36	88	7
15 Tegalombo	4	16	19	57	5
16 Satriyan	24	19	9	44	6
17 Rejosari Barat	28	12	5	50	5
18 Rejosari Timur	30	3	9	20	7
19 Harjowinangun Barat	13	7	12	59	3
20 Harjowinangun Timur	12	11	6	58	5
Jumlah	496	369	288	1 432	121

Sumber : Balai Penyuluh KB Kecamatan Tersono

Lanjutan Tabel 4.26

Desa	Jenis Kontrasepsi			PUS	Persentase
	Pil	Kondom	Jumlah		
(1)	(2)	(3)	(4)	(5)	(6)
1 Sendang	33	4	166	300	55,33
2 Gondo	58	7	170	330	51,51
3 Banteng	57	8	150	357	42,01
4 Wanar	40	7	218	381	57,21
5 Sumurbanger	47	8	248	529	46,88
6 Sidalang	93	10	250	496	50,40
7 Margosono	28	7	91	243	37,44
8 Plosowangi	41	9	210	460	45,65
9 Boja	40	11	194	382	50,78
10 Tersono	38	8	189	623	30,33
11 Pujut	63	14	223	548	40,69
12 Tanjungsari	57	28	237	549	43,16
13 Kranggan	77	11	381	937	40,66
14 Kebumen	66	11	302	729	41,42
15 Tegalombo	35	8	144	453	31,78
16 Satriyan	65	11	178	433	41,10
17 Rejosari Barat	78	15	193	639	30,20
18 Rejosari Timur	47	19	135	319	42,31
19 Harjowinangun Barat	22	9	125	303	41,25
20 Harjowinangun Timur	49	5	146	308	47,40
Jumlah	1 037	210	3 950	9 319	42,38

Sumber : Balai Penyuluh KB Kecamatan Tersono

Tabel 4.27 Banyaknya PPKBD dan Kelompok KB Desa di Kecamatan Tersono, 2018

Desa	PPKBD	Kelompok KB Desa
(1)	(2)	(3)
1 Sendang	1	5
2 Gondo	1	4
3 Banteng	1	4
4 Wanar	1	2
5 Sumurbanger	1	6
6 Sidalang	1	5
7 Margosono	1	3
8 Plosowangi	1	4
9 Boja	1	4
10 Tersono	1	5
11 Pujut	1	2
12 Tanjungsari	1	3
13 Kranggan	1	8
14 Kebumen	1	3
15 Tegalombo	1	4
16 Satriyan	1	3
17 Rejosari Barat	1	3
18 Rejosari Timur	1	2
19 Harjowinangun Barat	1	2
20 Harjowinangun Timur	1	1
Jumlah	20	73

Sumber : Balai Penyuluh KB Kecamatan Tersono

Tabel 4.28 Perkembangan Tahapan Keluarga Sejahtera di Kecamatan Tersono, 2018

Desa	Jumlah Keluarga	Tahapan Keluarga Sejahtera			
		Pra Sejahtera	Persen	Sejahtera I	Persen
(1)	(2)	(3)	(4)	(5)	(6)
1 Sendang	427	223	54,56	41	9,60
2 Gondo	532	307	57,70	143	26,87
3 Banteng	556	330	59,35	177	31,83
4 Wanar	489	298	60,94	66	13,49
5 Sumurbanger	684	379	55,40	240	35,08
6 Sidalang	642	276	42,99	184	28,66
7 Margosono	344	136	39,53	40	11,62
8 Plosowangi	692	252	36,41	146	21,09
9 Boja	514	235	45,71	18	3,50
10 Tersono	827	274	33,13	122	14,75
11 Pujut	723	286	39,55	102	14,10
12 Tanjungsari	730	233	31,91	168	23,01
13 Kranggan	1245	418	33,57	558	44,81
14 Kebumen	1143	613	53,63	257	22,48
15 Tegalombo	624	303	48,55	268	42,94
16 Satriyan	640	197	30,78	137	21,40
17 Rejosari Barat	873	264	30,24	74	8,47
18 Rejosari Timur	480	83	17,29	104	21,66
19 Harjowinangun Brt	429	217	50,58	56	13,05
20 Harjowinangun Tmr	396	244	61,61	96	24,24
Jumlah	12 990	5 578	44,17	2 997	21,63

Sumber : Balai Penyuluh KB Kecamatan Tersono

Lanjutan Tabel 4.28

Desa	Tahapan Keluarga Sejahtera	
	Sejahtera II dan III+	Persen
(1)	(2)	(3)
1 Sendang	153	35,83
2 Gondo	82	15,41
3 Banteng	49	8,81
4 Wanar	125	25,56
5 Sumurbanger	65	9,50
6 Sidalang	182	28,34
7 Margosono	168	48,83
8 Plosowangi	294	42,48
9 Boja	261	50,77
10 Tersono	431	52,11
11 Pujut	335	46,33
12 Tanjungsari	329	45,06
13 Kranggan	269	21,60
14 Kebumen	273	23,88
15 Tegalombo	53	8,49
16 Satriyan	306	47,81
17 Rejosari Barat	535	61,28
18 Rejosari Timur	293	61,04
19 Harjowinangun Barat	156	36,36
20 Harjowinangun Timur	56	14,14
Jumlah	4 415	34,18

Sumber : Balai Penyuluh KB Kecamatan Tersono

Tabel 4.29 Sarana Olahraga Menurut Jenisnya di Kecamatan Tersono, 2018

Desa	Sepakbola	Futsal	Kolam Renang	Badminton	Bola Basket	Bola Voli
(1)	(2)	(3)	(4)	(5)	(6)	(7)
1 Sendang	1	-	-	1	-	1
2 Gondo	1	-	-	1	-	1
3 Banteng	1	-	-	-	-	1
4 Wanar	2	-	-	1	-	1
5 Sumurbanger	1	-	-	1	-	1
6 Sidalang	1	-	-	1	1	1
7 Margosono	1	-	-	-	-	1
8 Plosowangi	1	-	-	1	-	1
9 Boja	2	-	-	1	-	1
10 Tersono	1	1	-	2	2	1
11 Pujut	1	-	-	1	-	1
12 Tanjungsari	1	-	-	2	-	1
13 Kranggan	1	-	-	1	-	1
14 Kebumen	1	-	-	1	-	1
15 Tegalombo	1	-	-	-	-	1
16 Satriyan	1	-	-	-	-	1
17 Rejosari Barat	1	-	-	1	1	1
18 Rejosari Timur	1	-	-	1	-	1
19 Harjowinangun Barat	1	-	-	1	1	1
20 Harjowinangun Timur	1	-	-	1	-	1
Jumlah	22	1	-	18	5	20

Sumber : Laporan Desa

BAB 5

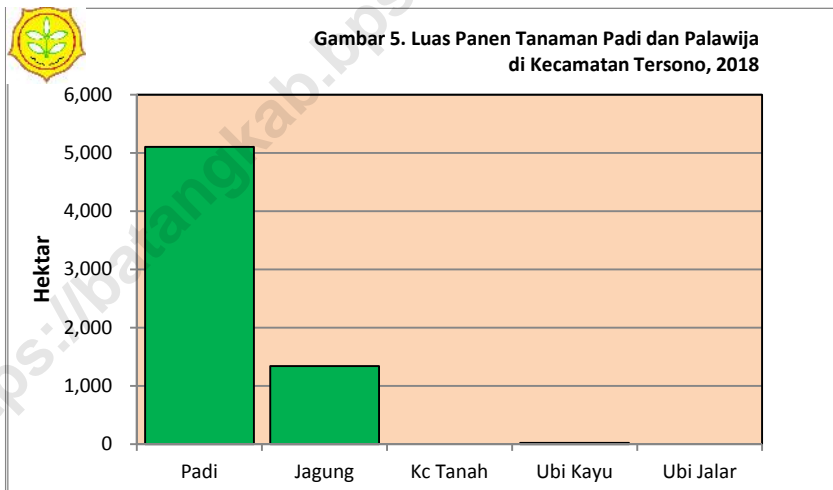


PERTANIAN

Kecamatan Dalam Angka 2019

BAB V PERTANIAN

Pertanian adalah kegiatan pemanfaatan sumber daya hayati yang dilakukan manusia untuk menghasilkan bahan pangan, bahan baku industri, atau sumber energi serta untuk mengelola lingkungan hidupnya. Upaya peningkatan produktivitas tanaman pertanian pemerintah daerah Kabupaten Batang mengadakan program kegiatan antara lain perbaikan saluran irigasi, penyuluhan pertanian, pemberian bantuan pupuk, bibit tanaman dan obat pertanian. Menurut data Laporan Statistik Pertanian dari Dinas Pangan dan Pertanian Kabupaten Batang di Kecamatan Tersono luas tanam padi untuk musim tanam 2018 mencapai 5.078 Ha, jagung 1.262,30 Ha, dan ubi kayu 13 Ha. Sedangkan luas panen tahun 2018 tanaman padi mencapai 5.104,30 Ha, jagung 1.343,40 Ha, dan ubi kayu 23,00Ha.



Tabel 5.1 Laporan Luas Tanaman Padi
di Kecamatan Tersono, 2018

Bulan	Luas Areal (Ha)				
	Tanaman Awal Bulan Yang Lalu	Panen	Tanam	Puso/ Rusak	Tanaman Akhir Bulan
(1)	(2)	(3)	(4)	(5)	(6)
1 Januari	1 348,00	579,30	338,00	-	1 101,00
2 Pebruari	1 101,00	438,60	579,30	-	1 245,00
3 Maret	1 245,00	298,00	438,60	-	1 389,00
4 April	1 389,00	338,00	425,90	-	1 479,00
5 Mei	1 479,00	579,30	341,90	-	1 236,00
6 Juni	1 236,00	438,60	488,50	-	1 287,00
7 Juli	1 287,00	425,90	399,60	-	1 260,00
8 Agustus	1 260,00	341,90	381,00	-	1 300,00
9 September	1 300,00	488,50	395,60	-	1 205,00
10 Oktober	1 205,00	399,60	488,50	-	1 296,00
11 Nopember	1 296,00	381,00	390,80	-	1 306,00
12 Desember	1 306,00	395,60	410,30	-	1 321,00
Jumlah		5 104,30	5 078,00	-	

Sumber : Hasil Olah SP2018

Tabel 5.2 Laporan Luas Tanaman Palawija Jagung
di Kecamatan Tersono,2018

Bulan	Luas Areal (Ha)				
	Tanaman Awal Bulan Yang Lalu	Panen	Tanam	Puso/ Rusak	Tanaman Akhir Bulan
(1)	(2)	(3)	(4)	(5)	(6)
1 Januari	443,00	254,00	42,00	-	226,00
2 Pebruari	226,00	54,70	254,00	-	430,00
3 Maret	430,00	124,10	33,20	-	337,00
4 April	337,00	195,40	124,10	-	264,00
5 Mei	264,00	129,00	42,50	-	175,50
6 Juni	175,50	33,20	254,00	-	401,50
7 Juli	401,50	124,10	37,10	-	312,50
8 Agustus	312,50	42,50	52,80	-	323,00
9 September	323,00	254,00	42,50	-	106,50
10 Oktober	106,50	37,10	254,00	-	328,50
11 Nopember	328,50	52,80	52,80	-	328,50
12 Desember	328,50	42,50	73,30	-	360,00
Jumlah		1 343,40	1 262,30	-	

Sumber : Hasil Olah SP2018

Tabel 5.3 Laporan Luas Tanaman Palawija Kacang Tanah
di Kecamatan Tersono, 2018

Bulan	Luas Areal (Ha)				
	Tanaman Awal Bulan Yang Lalu	Panen	Tanam	Puso/ Rusak	Tanaman Akhir Bulan
(1)	(2)	(3)	(4)	(5)	(6)
1 Januari	-	-	-	-	-
2 Pebruari	-	-	-	-	-
3 Maret	-	-	-	-	-
4 April	-	-	-	-	-
5 Mei	-	-	-	-	-
6 Juni	-	-	-	-	-
7 Juli	-	-	-	-	-
8 Agustus	-	-	-	-	-
9 September	-	-	-	-	-
10 Oktober	-	-	-	-	-
11 Nopember	-	-	-	-	-
12 Desember	-	-	-	-	-
Jumlah		-	-	-	

Sumber : Hasil Olah SP2018

Tabel 5.4 Laporan Luas Tanaman Palawija Ubikayu/Singkong di Kecamatan Tersono, 2018

	Bulan	Luas Areal (Ha)				Tanaman Akhir Bulan
		Tanaman Awal Bulan Yang Lalu	Panen	Tanam	Puso/Rusak	
	(1)	(2)	(3)	(4)	(5)	(6)
1	Januari	20,00	-	3,00	-	23,00
2	Pebruari	23,00	2,00	-	-	21,00
3	Maret	21,00	3,00	-	-	18,00
4	April	18,00	4,00	-	-	14,00
5	Mei	14,00	3,00	-	-	11,00
6	Juni	11,00	3,00	-	-	8,00
7	Juli	8,00	6,00	-	-	2,00
8	Agustus	2,00	-	-	-	2,00
9	September	2,00	-	-	-	2,00
10	Oktober	2,00	-	-	-	2,00
11	Nopember	2,00	2,00	8,00	-	8,00
12	Desember	8,00	-	2,00	-	10,00
	Jumlah		23,00	13,00	-	

Sumber : Hasil Olah SP2018

Tabel 5.5 Laporan Luas Tanaman Palawija Ubi Jalar/Ketela Rambat di Kecamatan Tersono, 2018

Bulan	Luas Areal (Ha)				
	Tanaman Awal Bulan Yang Lalu	Panen	Tanam	Puso/Rusak	Tanaman Akhir Bulan
(1)	(2)	(3)	(4)	(5)	(6)
1 Januari	-	-	-	-	-
2 Pebruari	-	-	-	-	-
3 Maret	-	-	-	-	-
4 April	-	-	-	-	-
5 Mei	-	-	-	-	-
6 Juni	-	-	-	-	-
7 Juli	-	-	-	-	-
8 Agustus	-	-	-	-	-
9 September	-	-	-	-	-
10 Oktober	-	-	-	-	-
11 Nopember	-	-	-	-	-
12 Desember	-	-	-	-	-
Jumlah		-	-	-	

Sumber : Hasil Olah SP2018

BAB 6



TRANSPORTASI DAN KEUANGAN

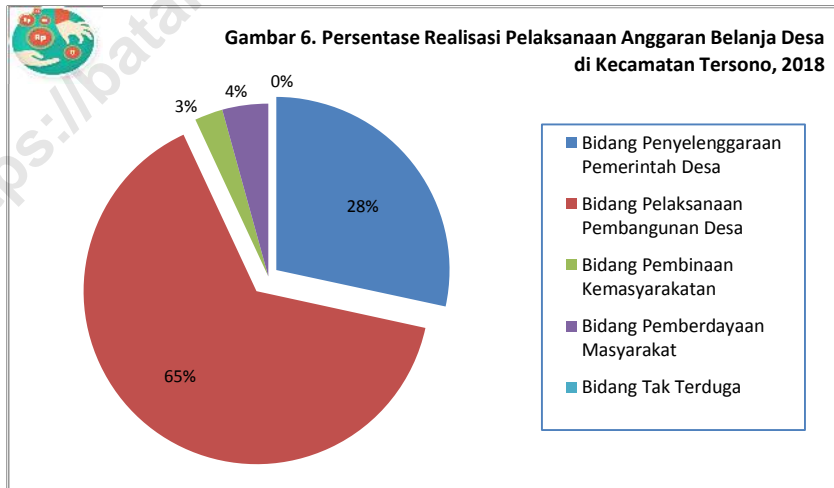
Kecamatan Dalam Angka 2019

BAB VI TRANSPORTASI DAN KEUANGAN

Kegiatan ekonomi adalah suatu kegiatan yang dilakukan oleh manusia untuk memenuhi kebutuhan hidupnya. Umumnya kegiatan ekonomi terdiri dari kegiatan konsumsi, produksi, dan distribusi. Dalam melakukan kegiatan ekonomi perlu di dukung dengan sarana ekonomi yang baik supaya pertumbuhan ekonomi di suatu wilayah dapat maju.

Sarana ekonomi di Kecamatan Tersono yaitu pasar umum yang dapat memenuhi kebutuhan masyarakat yang berlokasi di Desa Tersono. Di Kecamatan Tersono juga terdapat warung/toko/kios yang berjumlah 439 unit. Selain itu juga ada sarana perekonomian lainnya seperti KUD 1 unit, Bank/BKK 2 unit, Mesin ATM 1 unit.

Di bidang keuangan besarnya penerimaan Alokasi Dana Desa (ADD) pada tahun 2018 sebesar 6,28 Milyar Rupiah dan Dana Desa (DD) sebesar 13,26 Milyar Rupiah. Realisasi PBB pada tahun 2018 di Kecamatan Tersono mencapai 1,20 Milyar Rupiah.



Tabel 6.1 Jumlah Sarana Ekonomi di Kecamatan Tersono,2018

Desa	Sarana Ekonomi			
	Pasar Umum	KUD	Bank/BKK	ATM
(1)	(2)	(3)	(4)	(5)
1 Sendang	-	-	-	-
2 Gondo	-	-	-	-
3 Banteng	-	-	-	-
4 Wanar	-	-	-	-
5 Sumurbanger	-	-	-	-
6 Sidalang	-	-	-	-
7 Margosono	-	-	-	-
8 Plosowangi	-	-	-	-
9 Boja	-	-	-	-
10 Tersono	1	1	2	1
11 Pujut	-	-	-	-
12 Tanjungsari	-	-	-	-
13 Kranggan	-	-	-	-
14 Kebumen	-	-	-	-
15 Tegalombo	-	-	-	-
16 Satriyan	-	-	-	-
17 Rejosari Barat	-	-	-	-
18 Rejosari Timur	-	-	-	-
19 Harjowinangun Barat	-	-	-	-
20 Harjowinangun Timur	-	-	-	-
Jumlah	1	1	2	1

Lanjutan Tabel 6.1.

Desa	Sarana Ekonomi			
	Hotel/Penginapan	Toko Swalayan	Toko/Kios	Lembaga Keuangan Lain
(1)	(2)	(3)	(4)	(5)
1 Sendang	-	-	10	-
2 Gondo	-	-	14	-
3 Banteng	-	-	10	-
4 Wanar	-	-	11	-
5 Sumurbanger	-	-	6	-
6 Sidalang	-	-	18	-
7 Margosono	-	-	16	-
8 Plosowangi	-	-	22	-
9 Boja	-	-	16	-
10 Tersono	-	2	82	2
11 Pujut	-	-	18	-
12 Tanjungsari	-	1	25	1
13 Kranggan	-	-	48	-
14 Kebumen	-	-	16	-
15 Tegalombo	-	-	29	-
16 Satriyan	-	-	27	-
17 Rejosari Barat	-	-	36	-
18 Rejosari Timur	-	-	16	-
19 Harjowinangun Barat	-	-	12	-
20 Harjowinangun Timur	-	-	7	-
Jumlah	-	3	439	3

Sumber : Laporan Desa

Tabel 6.2 Realisasi Dana Desa, Alokasi Dana Desa, Bagi Hasil Pajak dan Retribusi Daerah di Kecamatan Tersono, 2018 (Rupiah)

Desa	Dana Desa	Alokasi Dana Desa	Bagi Hasil Pajak dan Retribusi Daerah
(1)	(2)	(3)	(4)
1 Sendang	661 825 000	289 763 900	25 111 000
2 Gondo	677 882 000	313 688 600	27 830 000
3 Banteng	682 708 000	314 056 700	29 435 000
4 Wanar	669 589 000	293 899 700	31 443 000
5 Sumurbanger	665 007 000	316 680 400	24 030 000
6 Sidalang	663 979 000	318 706 500	30 449 000
7 Margosono	674 702 000	287 688 800	30 370 000
8 Plosowangi	668 162 000	332 250 400	25 340 000
9 Boja	677 802 000	293 517 100	24 071 000
10 Tersono	645 849 000	355 398 500	33 184 000
11 Pujut	662 919 000	315 325 400	25 720 000
12 Tanjungsari	649 090 000	310 751 100	25 089 000
13 Kranggan	667 484 000	365 612 500	26 864 000
14 Kebumen	663 401 000	331 398 300	22 257 000
15 Tegalombo	661 888 000	319 009 200	26 098 000
16 Satriyan	653 840 000	310 892 400	27 076 000
17 Rejosari Barat	650 267 000	316 044 100	24 907 000
18 Rejosari Timur	660 825 000	290 370 200	25 864 000
19 Harjowinangun Barat	642 671 000	287 468 400	25 068 000
20 Harjowinangun Timur	657 183 000	313 479 700	25 616 000
Jumlah	13 257 073 000	6 276 001 900	535 822 000

Sumber : Dispermades Kabupaten Batang

Tabel 6.3 Realisasi Pelaksanaan Anggaran Pendapatan Desa di Kecamatan Bawang, 2018 (Rupiah)

	Desa	Pendapatan Asli Desa	Pendapatan Transfer	Pendapatan Lain-Lain	Jumlah Pendapatan
	(1)	(2)	(3)	(4)	(5)
1	Sendang	50 500 000	1 554 825 245	637 034	1 605 962 279
2	Gondo	52 230 737	1 168 873 178	-	1 221 103 915
3	Banteng	66 750 000	1 118 824 903	520 122	1 186 095 025
4	Wanar	47 632 661	1 224 284 710	-	1 271 917 371
5	Sumurbanger	18 000 000	1 374 499 145	1 937 851	1 394 436 996
6	Sidalang	33 000 000	1 364 581 645	534 632	1 398 116 277
7	Margosono	51 000 000	1 280 796 242	1 032 110	1 332 828 352
8	Plosowangi	36 912 234	1 137 755 209	-	1 174 667 443
9	Boja	128 318 178	1 278 775 006	-	1 407 093 184
10	Tersono	352 802 712	1 450 189 064	-	1 802 991 776
11	Pujut	283 127 761	1 304 280 152	-	1 587 407 913
12	Tanjungsari	785 062	1 587 290 100	-	1 588 075 162
13	Kranggan	205 734 939	1 636 345 944	50 629 600	1 892 710 483
14	Kebumen	129 404 398	1 898 922 039	-	2 028 326 437
15	Tegalombo	30 770 042	1 403 628 541	-	1 434 398 583
16	Satriyan	76 910 664	1 078 292 122	-	1 155 202 786
17	Rejosari Barat	664 060	1 277 717 015	-	1 278 381 075
18	Rejosari Timur	85 260 188	1 489 203 247	-	1 574 463 435
19	Harjowinangun Barat	213 480 183	1 485 359 400	-	1 698 839 583
20	Harjowinangun Timur	134 172 424	1 486 927 387	-	1 621 099 811
	Jumlah	1 997 456 243	7 601 370 294	55 291 349	29 654 117 886

Sumber : Dispermades Kabupaten Batang

Tabel 6.4 Realisasi Pelaksanaan Anggaran Belanja Desa
di Kecamatan Bawang, 2018 (Rupiah)

	Desa	Bidang Penyelenggaraan Pemerintah Desa	Bidang Pelaksanaan Pembangunan Desa	Bidang Pembinaan Kemasyarakatan
	(1)	(2)	(3)	(4)
1	Sendang	338 330 619	1 201 825 000	37 577 700
2	Gondo	383 493 195	769 483 300	18 104 800
3	Banteng	405 124 057	709 708 000	37 936 000
4	Wanar	359 862 127	866 223 500	41 491 200
5	Sumurbanger	342 981 518	784 506 500	38 953 200
6	Sidalang	352 625 900	77 9 778 000	38 268 600
7	Margosono	348 269 813	878 512 800	37 805 600
8	Plosowangi	376 230 241	724 815 100	40 050 800
9	Boja	425 133 060	938 381 274	19 927 000
10	Tersono	545 118 047	1 056 849 000	42 010 100
11	Pujut	597 665 327	859 876 900	42 000 000
12	Tanjungsari	314 974 101	1 222 171 412	-
13	Kranggan	576 198 488	1 132 484 000	69 000 000
14	Kebumen	474 692 735	1 152 468 100	80 000 000
15	Tegalombo	353 141 145	1 034 937 000	37 562 000
16	Satriyan	408 865 625	718 856 000	45 173 000
17	Rejosari Barat	321 025 142	856 516 040	43 548 000
18	Rejosari Timur	387 244 247	1 092 767 900	49 224 000
19	Harjowinangun Barat	547 735 114	1 063 321 000	20 720 000
20	Harjowinangun Timur	460 894 130	1 096 915 200	39 256 800
	Jumlah	8 319 604 631	18 940 396 026	778 608 800

Sumber : Dispermades Kabupaten Batang

Lanjutan Tabel 6.4

Desa	Bidang Pemberdayaan Masyarakat	Bidang Tak Terduga	Jumlah Belanja
(1)	(5)	(6)	(7)
1 Sendang	25 000 000	-	1 602 733 319
2 Gondo	60 594 700	-	1 231 675 995
3 Banteng	40 000 000	-	1 192 768 057
4 Wanar	16 365 500	-	1 283 942 327
5 Sumurbanger	30 000 000	-	1 196 441 218
6 Sidalang	21 701 000	-	1 192 373 500
7 Margosono	78 689 200	-	1 343 277 413
8 Plosowangi	14 900 000	-	1 155 996 141
9 Boja	37 403 000	-	1 420 844 334
10 Tersono	154 000 000	-	1 797 977 147
11 Pujut	70 000 000	-	1 569 542 227
12 Tanjungsari	121 314 300	-	1 658 459 813
13 Kranggan	70 000 000	-	1 847 682 488
14 Kebumen	234 914 000	-	1 942 074 835
15 Tegalombo	40 000 000	-	1 465 640 145
16 Satriyan	27 000 000	-	1 199 894 625
17 Rejosari Barat	50 000 000	-	1 271 089 182
18 Rejosari Timur	52 057 000	-	1 581 293 147
19 Harjowinangun Barat	80 500 000	-	1 712 276 114
20 Harjowinangun Timur	34 267 800	-	1 631 333 930
Jumlah	1 258 706 500	-	29 297 315 957

Sumber : Dispermades Kabupaten Batang

Tabel 6.5 Realisasi Pelaksanaan Pembiayaan Desa
di Kecamatan Tersono, 2018 (Rupiah)

	Desa	Penerimaan Pembiayaan	Pengeluaran Pembiayaan	Pembiayaan Netto
	(1)	(2)	(3)	(4)
1	Sendang	11 551 844	-	11 551 844
2	Gondo	16 346 853	-	16 346 853
3	Banteng	7 764 762	-	7 764 762
4	Wanar	19 042 836	-	19 042 836
5	Sumurbanger	24 009 936	-	24 009 936
6	Sidalang	5 905 813	-	5 905 813
7	Margosono	18 779 624	-	18 779 624
8	Plosowangi	9 985 130	-	9 985 130
9	Boja	19 720 000	-	19 720 000
10	Tersono	26 952 348	25 000 000	1 952 348
11	Pujut	24 571 427	30 000 000	(5 428 573)
12	Tanjungsari	71 081 412	-	71 081 412
13	Kranggan	14 847 437	-	14 847 437
14	Kebumen	46 398 664	50 000 000	(3 601 336)
15	Tegalombo	36 269 936	-	36 269 936
16	Satriyan	45 345 747	-	45 345 747
17	Rejosari Barat	1 337 713	-	1 337 713
18	Rejosari Timur	7 817 780	-	7 817 780
19	Harjowinangun Barat	29 807 537	-	29 807 537
20	Harjowinangun Timur	11 898 305	-	11 898 305
	Jumlah	449 435 104	105 000 000	344 435 104

Sumber : Dispermades Kabupaten Batang

Tabel 6.6 Target dan Realisasi Penerimaan Pajak Bumi Bangunan (PBB)
di Kecamatan Tersono, 2018

Desa	Baku 2018		Penerimaan	
	Baku (Rp)	SPPT	Realisasi (Rp)	SPPT
(1)	(2)	(3)	(4)	(5)
1 Sendang	36 942 608	1 558	36 942 608	1 558
2 Gondo	56 426 757	2 264	56 416 757	2 263
3 Banteng	52 774 057	1 877	52 531 952	1 862
4 Wanar	61 106 486	3 014	61 106 486	3 014
5 Sumurbanger	65 731 115	1 688	65 731 115	1 688
6 Sidalang	58 477 747	2 724	58 477 747	2 724
7 Margosono	30 739 280	1 599	30 739 280	1 599
8 Plosowangi	49 198 758	2 204	49 198 758	2 204
9 Boja	47 859 410	1 939	47 859 410	1 939
10 Tersono	93 066 018	1 900	93 066 018	1 900
11 Pujut	66 020 930	1 801	66 010 930	1 800
12 Tanjungsari	86 358 978	1 875	86 358 978	1 875
13 Kranggan	82 553 732	3 204	82 541 357	3 203
14 Kebumen	103 928 475	3 587	103 928 475	3 587
15 Tegalombo	47 386 611	1 902	47 386 611	1 902
16 Satriyan	49 191 315	1 836	49 191 315	1 836
17 Rejosari Barat	79 271 550	2 597	79 271 550	2 597
18 Rejosari Timur	41 779 958	1 292	41 779 958	1 292
19 Harjowinangun Barat	55 223 517	844	55 161 117	840
20 Harjowinangun Timur	42 469 235	1 324	42 469 235	1 324
Jumlah	1 206 506 537	41 029	1 206 169 657	41 007

Sumber : BPKPAD Kabupaten Batang

Tabel 6.7.Jalan Kabupaten Menurut Ruas di Kecamatan Tersono, 2018

No.	Nama Ruas	Panjang (M)	Lebar (M)	Klasifikasi Fungsi Jalan
(1)	(2)	(3)	(4)	(5)
1	Jl. Lingkar Kota Tersono	1 000	4,00	LU
2	Pujud - Kebonwaru	2 000	3,00	LU
3	Bojo - Sumur Banger	6 100	3,00	LU
4	Tersono - Sangubanyu	9 670	4,00	JJS
5	Timbang Tersono	7 600	4,00	JJS

Keputusan Bupati Batang No. 050/243/2016 tentang Penetapan Status Ruas Jalan Kabupaten

Sumber : Dinas Pekerjaan Umum dan Penataan Ruang Kabupaten Batang

Tabel 6.8 Jumlah Pelanggan, Volume Air yang Disalurkan dan Nilai Air Minum yang terjual pada Pelanggan PDAM Batang di Kecamatan Tersono, 2018

No.	Jenis Pelanggan	Pelanggan	Volume Air (M3)	Nilai (000 Rp)
(1)	(2)	(3)	(4)	(5)
1	Rumah tempat Tinggal	2 902	46 239	221 664 875
2	Hotel/Niaga	2	35	387 125
3	Umum	40	1 047	4 478 250
4	Badan Sosial / Rumah Sakit	108	1 834	4 946 350
5	Industri	-	-	-
6	Instansi Pemerintah	8	57	615 375
7	Khusus	-	-	-
Jumlah		3 060	49 212	232 091 975

Sumber : PDAM Kabupaten Batang

BAB 7



PERBANDINGAN ANTAR KECAMATAN

Kecamatan Dalam Angka 2019

Tabel 7.1 Perbandingan Luas Wilayah Antar Kecamatan, 2018

	Kecamatan	Luas (Ha)	Persentase
	(1)	(2)	(3)
1	Wonotunggal	5 235,27	6,64
2	Bandar	7 332,80	9,30
3	Blado	7 838,92	9,94
4	Reban	4 633,38	5,88
5	Bawang	7 384,51	9,36
6	Tersono	4 932,98	6,26
7	Warungasem	7 276,64	9,23
8	Limpung	3 341,66	4,24
9	Banyuputih	4 442,50	5,63
10	Subah	8 352,17	10,59
11	Pecalungan	3 618,97	4,59
12	Tulis	4 508,78	5,72
13	Kandeman	4 175,67	5,29
14	Batang	3 434,54	4,36
15	Warungasem	2 355,37	2,99
	Jumlah	78 864,16	100,00

Sumber : Proyeksi Penduduk Hasil SP2010, BPS Kabupaten Batang

Tabel 7.2 Perbandingan Jumlah Penduduk Antar Kecamatan dan Sex Ratio, 2018

	Kecamatan	Laki-laki	Perempuan	Jumlah	Sex Ratio	
	(1)	(2)	(3)	(4)	(5)	
1	Wonotunggal	16 658	16 580	33 238	100,47	
2	Bandar	34 175	33 870	68 045	100,90	
3	Blado	22 884	22 525	45 409	101,59	
4	Reban	19 146	19 248	38 394	99,47	
5	Bawang	27 537	27 259	54 796	101,02	
6	Tersono	19 403	19 448	38 851	99,77	
7	Gringsing	30 404	29 996	60 400	101,36	
8	Limpung	20 951	21 133	42 084	99,14	
9	Banyuputih	17 678	17 832	35 510	99,14	
10	Subah	26 064	26 738	52 802	97,48	
11	Pecalungan	15 992	16 490	32 482	96,98	
12	Tulis	17 902	18 214	36 116	98,29	
13	Kandeman	24 071	24 483	48 554	98,32	
14	Batang	63 218	63 626	126 844	99,36	
15	Warungasem	24 491	24 361	48 852	100,53	
	Jumlah	2018	380 574	381 803	762 377	99,68
		2017	377 492	378 587	756 079	99,71
		2016	374 375	375 345	749 720	99,74
		2015	371 071	372 019	743 090	99,75

Sumber : Proyeksi Penduduk Hasil SP2010, BPS Kabupaten Batang



Sensus
Penduduk
2020

DATA

MENCERDASKAN BANGSA



**BADAN PUSAT STATISTIK
KABUPATEN BATANG**

Jalan Pemuda No.90 Batang 51216

Telp/Fax: (0285) 391004

Homepage: <https://batangkab.bps.go.id> Email: bps3325@bps.go.id

ISSN 2621-1718



9 772434 561006